



**LAPORAN HARIAN PRAKIRAAN CUACA,
 KEJADIAN BANJIR, TANAH LONGSOR &
 KEBAKARAN PEKARANGAN PERUMAHAN - HUTAN DAN LAHAN
 BPBD KABUPATEN GUNUNG MAS
 TAHUN 2025**

Selamat Sore, mohon izin melaporkan, informasi terkait kondisi di Kabupaten Gunung Mas saat ini :
 Hari / Tgl. : Selasa, 01 April 2025
 Pukul : 16.00 WIB



I. KONDISI TERKINI

Pantau Cuaca Tanggal 01-04-2025 : **BMKG**

Hari/Tanggal: Selasa, 1 April 2025

I. KONDISI TERKINI

Pantau Cuaca Tanggal 1 April 2025

KECAMATAN	TANGGAL						
	31/03/2025			01/04/2025			
	WAKTU (WIB)						
	16.00-20.00	20.00-24.00	00.00-04.00	04.00-08.00	08.00-12.00	12.00-16.00	
Sepang (Kel. Sepang Simin)	Cuaca	Cerah Berawan	Berawan Tebal	Hujan Ringan	Hujan Ringan	Berawan Tebal	Berawan
	Suhu (°C)	25	24	23	26	30	28
	Kelembapan (%)	98	99	99	92	70	91
	Kecepatan Angin (km/jam)	1	5	1	2	5	1
	Arah Angin	Barat Laut	Barat Laut	Selatan	Tenggara	Barat Daya	Barat Daya
	Jarak Pandang (m)	7000	6000	9000	9000	9000	9000
	Kurun (Kel. Kuala Kurun)	Cuaca	Cerah Berawan	Cerah Berawan	Hujan Ringan	Hujan Ringan	Berawan Tebal
Suhu (°C)		25	24	23	26	27	28
Kelembapan (%)		97	99	98	88	81	78
Kecepatan Angin (km/jam)		2	5	0	1	3	6
Arah Angin		Selatan	Barat	Selatan	Timur	Barat	Selatan
Jarak Pandang (m)		7000	4000	8000	9000	9000	9000
Tewah (Kel. Tewah)		Cuaca	Berawan Tebal	Berawan	Hujan Ringan	Hujan Ringan	Berawan Tebal
	Suhu (°C)	25	24	23	26	27	29
	Kelembapan (%)	98	99	99	90	82	75
	Kecepatan Angin (km/jam)	3	7	0	1	3	4
	Arah Angin	Selatan	Barat	Tenggara	Timur	Barat Daya	Barat Daya
	Jarak Pandang (m)	7000	4000	6000	9000	9000	9000
	Kahayan Hulu Utara (Kel. Tumbang Miri)	Cuaca	Cerah Berawan	Hujan Sedang	Hujan Ringan	Hujan Ringan	Hujan Ringan
Suhu (°C)		25	24	23	25	27	28
Kelembapan (%)		97	98	98	92	84	84
Kecepatan Angin (km/jam)		8	6	1	0	2	5
Arah Angin		Barat	Barat Laut	Barat	Timur Laut	Barat Daya	Selatan
Jarak Pandang (m)		7000	4000	6000	9000	9000	9000
Rungan (Kel. Jakatan Raya)		Cuaca	Hujan Ringan	Berawan Tebal	Hujan Ringan	Hujan Ringan	Berawan Tebal
	Suhu (°C)	25	24	23	26	29	28
	Kelembapan (%)	97	99	99	91	76	88
	Kecepatan Angin (km/jam)	4	7	0	3	3	4
	Arah Angin	Barat Daya	Barat Laut	Tenggara	Tenggara	Barat Daya	Selatan
	Jarak Pandang (m)	7000	4000	6000	9000	9000	8000
	Manuhing (Kel. Tumbang Talaken)	Cuaca	Cerah Berawan	Hujan Ringan	Hujan Ringan	Hujan Ringan	Berawan Tebal
Suhu (°C)		25	24	23	26	29	28
Kelembapan (%)		96	98	99	90	75	87
Kecepatan Angin (km/jam)		5	8	2	1	2	7
Arah Angin		Barat	Barat Laut	Barat Daya	Timur	Barat Daya	Barat Daya
Jarak Pandang (m)		7000	4000	9000	9000	9000	7000
Mihing Raya (Kel. Kampuri)		Cuaca	Cerah Berawan	Cerah Berawan	Hujan Ringan	Hujan Ringan	Berawan Tebal
	Suhu (°C)	25	24	24	26	28	28
	Kelembapan (%)	98	98	99	89	78	84
	Kecepatan Angin (km/jam)	4	4	1	3	3	7
	Arah Angin	Barat Daya	Barat	Selatan	Tenggara	Barat	Selatan
	Jarak Pandang (m)	7000	5000	9000	9000	9000	9000
	Damang Batu (Kel. Tumbang Marikoi)	Cuaca	Cerah Berawan	Hujan Lebat	Hujan Ringan	Hujan Ringan	Berawan Tebal
Suhu (°C)		25	23	23	25	27	28
Kelembapan (%)		97	99	99	92	81	89
Kecepatan Angin (km/jam)		8	7	1	2	0	4
Arah Angin		Barat Daya	Barat	Tenggara	Timur	Barat Laut	Barat Daya
Jarak Pandang (m)		7000	3000	6000	9000	9000	9000
Miri Manasa (Kel. Tumbang Napoi)		Cuaca	Berawan	Hujan Sedang	Hujan Ringan	Hujan Ringan	Berawan Tebal
	Suhu (°C)	25	24	23	25	28	28
	Kelembapan (%)	99	98	97	93	78	78
	Kecepatan Angin (km/jam)	3	4	2	2	7	6
	Arah Angin	Tenggara	Selatan	Barat Laut	Barat Laut	Selatan	Selatan
	Jarak Pandang (m)	10000	7000	9000	9000	9000	9000
	Rungan Hulu (Kel. Tumbang Rahuyan)	Cuaca	Cerah Berawan	Berawan	Hujan Ringan	Hujan Ringan	Berawan Tebal
Suhu (°C)		25	24	23	25	27	28
Kelembapan (%)		98	98	99	91	82	89
Kecepatan Angin (km/jam)		7	2	0	4	1	10
Arah Angin		Barat Daya	Barat Daya	Tenggara	Timur	Barat	Barat Daya
Jarak Pandang (m)		7000	4000	6000	9000	9000	9000
Manuhing Raya (Kel. Tehang)		Cuaca	Cerah Berawan	Hujan Ringan	Hujan Sedang	Hujan Ringan	Berawan Tebal
	Suhu (°C)	25	24	23	26	28	28
	Kelembapan (%)	98	98	98	92	77	96
	Kecepatan Angin (km/jam)	5	4	1	1	1	1
	Arah Angin	Barat	Barat Laut	Barat Daya	Tenggara	Selatan	Selatan
	Jarak Pandang (m)	9000	5000	9000	9000	9000	7000
	Rungan Barat (Kel. Rabambang)	Cuaca	Cerah Berawan	Hujan Sedang	Hujan Ringan	Hujan Ringan	Berawan Tebal
Suhu (°C)		25	24	23	26	28	28
Kelembapan (%)		98	98	99	92	78	94
Kecepatan Angin (km/jam)		4	1	1	3	1	8
Arah Angin		Barat Daya	Selatan	Timur	Tenggara	Barat	Barat
Jarak Pandang (m)		7000	6000	6000	9000	9000	9000

II.b. DATA BANJIR TAHUN 2025

Kecamatan / Kota	Bulan												Kejadian (x)
	1	2	3	4	5	6	7	8	9	10	11	12	
Kurun	-	-	5										(Jumat, 07 Maret 2025) Jln. Trans Kuala Kurun - Desa Penda Linda / Petus - Desa Teluk Nyatu ; Jln. Jendral Sudirman, Kel. Tampang Tumbang Anjir, berdampak banjir pada Jalan Penghubung, Ketinggian Air ± 100 cm. ----- (Jumat, 14 Maret 2025) Kel. Tampang Tumbang Anjir - RT. 004, berdampak banjir pada 79 KK. Desa Tumbang Tambirah, berdampak banjir pada Sarana Lokal Umum. ----- (Minggu, 16 Maret 2025) Jln. Sangkurun (Gang Manggis), Kel. Kuala Kurun, berdampak banjir pada Sarana Lokal Umum. Desa Tumbang Miwan, berdampak banjir pada 108 KK.
Kahayan Hulu Utara	-	-	2										(Senin, 17 Maret 2025) Desa Penda Rangas, berdampak banjir pada 3 KK, Desa Penda Tumbang Sian, berdampak banjir pada 3 KK.
Damang Batu	-	-	-										-
Sepang	1	-	-										(Minggu, 19 Januari 2025) Desa Tampelas, berdampak banjir pada 62 KK / 310 Jiwa, Ketinggian Air ± 50 cm.
Miri Manasa	-	-	2										(Kamis, 13 Maret 2025) Kel. Tumbang Napoi, berdampak banjir pada Sarana Lokal Umum. ----- (Jumat, 14 Maret 2025) Desa Tumbang Masukih, berdampak banjir pada Sarana Lokal Umum.
Tewah	-	-	2										(Kamis - Sabtu, 13 - 15 Maret 2025) Jln. Patahu RT. 005 ; Jln. Menteng, Kel. Tewah, berdampak banjir pada 701 KK / 2786 Jiwa. ----- (Minggu, 16 Maret 2025) Desa Sare Rangan, berdampak banjir pada 29 KK.
Manuhing	-	-	2										(Sabtu, 15 Maret 2025) Desa Tangki Dahuyan, berdampak banjir pada Sarana Lokal Umum. ----- (Minggu, 16 Maret 2025) Kel. Tumbang Talaken, berdampak banjir pada Sarana Lokal Umum.
Manuhing Raya	-	-	6										(Selasa - Rabu & Senin, 04 - 05 & 17 Maret 2025) Kel. Tehang, berdampak banjir pada 377 KK / 1.131 Jiwa, Desa Luwuk Tukau, berdampak banjir pada 17 KK / 56 Jiwa, Desa Tumbang Oroi, berdampak banjir pada 12 KK / 37 Jiwa, Desa Tumbang Samui, berdampak banjir pada 20 KK / 65 Jiwa, Desa Putat Durei, berdampak banjir pada 7 KK / 21 Jiwa, Desa Tumbang Mantuhe, berdampak banjir pada 7 KK / 24 Jiwa, Ketinggian Air ± 50 - 70 cm.

V. DATA KEBAKARAN PEKARANGAN / PERUMAHAN TAHUN 2025

Kecamatan / Kota	Bulan												Kejadian (x)	
	1	2	3	4	5	6	7	8	9	10	11	12		
Kurun	1	1	-											(Rabu, 01 Januari 2025) Jln. Lintas Kurun Sebrang RT. 014 / RW. 002, Kel. Kuala Kurun = 5 (lima) Rumah Penduduk Terbakar / Tidak Ada Korban Jiwa An. : 1) SUNARYO AFFANDI ; 2) SALAMAT ; 3) SANDRO ; 4) NURTATIE ; 5) SANIAH ----- (Jumat, 07 Februari 2025) Jln. Lintas Desa Tumbang Tariak - Kuala Kurun = Kebakaran Rumah Kost / Barak 5 (lima) Pintu / Tidak Ada Korban Jiwa An. : Bp. WIRO / WINDA WIWIN
Kahayan Hulu Utara	-	-	-											
Damang Batu	-	-	-											
Sepang	-	-	-											
Miri Manasa	-	-	-											
Tewah	-	-	-											
Manuhing	2	-	-											(Sabtu, 11 Januari 2025) Jln. Babilu RT. 001 / RW. 001, Kel. Tumbang Talaken = 1 (satu) Rumah Penduduk Terbakar / Tidak Ada Korban Jiwa An. : MADI D. E. S. ----- (Senin, 20 Januari 2025) Pinggir Jalan Umum, Kel. Tumbang Talaken = 2 (dua) Rumah Penduduk Terbakar / Tidak Ada Korban Jiwa An. :-
Manuhing Raya	-	-	-											
Rungan	1	-	-											(Kamis, 09 Januari 2025) Desa Bereng Baru RT. 002 / RW. 001 = 1 (satu) Rumah Penduduk Terbakar / Tidak Ada Korban Jiwa An. : HENDRI WANTO
Rungan Hulu	-	-	-											
Rungan Barat	-	-	-											
Mihing Raya	1	-	-											(Selasa, 14 Januari 2025) Jln. Damang Batu RT. 001 / RW. 001, Desa Tumbang Danau = 4 (empat) Rumah Penduduk Terbakar / Tidak Ada Korban Jiwa An. : 1) DISON DAHIM ; 2) TIMBUL ; 3) PRITILLO ; 4) RUPUS ANJAS

VI. DATA KEBAKARAN HUTAN DAN LAHAN TAHUN 2025

Hari / Tanggal : Senin, 31-03-2025

Pukul : 16.00 WIB - 08.00 WIB

NO.	KECAMATAN	KEJADIAN (x)	LUAS KARHUTLA ± (Ha)
1	KURUN	-	-
2	KAHAYAN HULU UTARA	-	-
3	DAMANG BATU	-	-
4	SEPANG	-	-
5	MIRI MANASA	-	-
6	TEWAH	-	-
7	MANUHING	-	-
8	MANUHING RAYA	-	-
9	RUNGAN	-	-
10	RUNGAN HULU	-	-
11	RUNGAN BARAT	-	-
12	MIHING RAYA	-	-
TOTAL JUMLAH		-	-

--- s/d ---

Hari / Tanggal : Selasa, 01-04-2025

Pukul : 08.00 WIB - 16.00 WIB

NO.	KECAMATAN	KEJADIAN (x)	LUAS KARHUTLA ± (Ha)
1	KURUN	-	-
2	KAHAYAN HULU UTARA	-	-
3	DAMANG BATU	-	-
4	SEPANG	-	-
5	MIRI MANASA	-	-
6	TEWAH	-	-
7	MANUHING	-	-
8	MANUHING RAYA	-	-
9	RUNGAN	-	-
10	RUNGAN HULU	-	-
11	RUNGAN BARAT	-	-
12	MIHING RAYA	-	-
TOTAL JUMLAH		-	-

Sumber : Badan Penanggulangan Bencana Daerah Kabupaten Gunung Mas

VII. DATA HOTSPOT SATELIT NASA - MODIS, NASA - SNPP, & NASA - NOAA20 TAHUN 2025

Hari / Tanggal : Senin, 31-03-2025

Pukul : 16.00 WIB - 08.00 WIB

NO.	KECAMATAN	CONFIDENCE %			KEJADIAN (x)	LUAS KARHUTLA ± (Ha)
		L	M	H		
1	KURUN	-	-	-	-	-
2	KAHAYAN HULU UTARA	-	-	-	-	-
3	DAMANG BATU	-	-	-	-	-
4	SEPANG	-	-	-	-	-
5	MIRI MANASA	-	-	-	-	-
6	TEWAH	-	-	-	-	-
7	MANUHING	-	-	-	-	-
8	MANUHING RAYA	-	-	-	-	-
9	RUNGAN	-	-	-	-	-
10	RUNGAN HULU	-	-	-	-	-
11	RUNGAN BARAT	-	-	-	-	-
12	MIHING RAYA	-	-	-	-	-
TOTAL JUMLAH		-	-	-	-	-

NO.	KECAMATAN	DESA	LATITUDE	LONGITUDE	CONFIDENCE %			KET.
					L	M	H	
1	KURUN							
2	KAHAYAN HULU UTARA							
3	DAMANG BATU							
4	SEPANG							
5	MIRI MANASA							
6	TEWAH							
7	MANUHING							
8	MANUHING RAYA							
9	RUNGAN							
10	RUNGAN HULU							
11	RUNGAN BARAT							
12	MIHING RAYA							
TOTAL JUMLAH								

Tingkat Kepercayaan Hotspot :

L : Rendah

M : Sedang

H : Tinggi

Sumber : <https://sipongi.menlhk.go.id/>

Hari / Tanggal : Selasa, 01-04-2025
 Pukul : 08.00 WIB - 16.00 WIB

NO.	KECAMATAN	CONFIDENCE %			KEJADIAN (x)	LUAS KARHUTLA ± (Ha)
		L	M	H		
1	KURUN	-	-	-	-	-
2	KAHAYAN HULU UTARA	-	-	-	-	-
3	DAMANG BATU	-	-	-	-	-
4	SEPANG	-	-	-	-	-
5	MIRI MANASA	-	-	-	-	-
6	TEWAH	-	-	-	-	-
7	MANUHING	-	-	-	-	-
8	MANUHING RAYA	-	-	-	-	-
9	RUNGAN	-	-	-	-	-
10	RUNGAN HULU	-	-	-	-	-
11	RUNGAN BARAT	-	-	-	-	-
12	MIHING RAYA	-	-	-	-	-
TOTAL JUMLAH		-	-	-	-	-

NO.	KECAMATAN	DESA	LATITUDE	LONGITUDE	CONFIDENCE %			KET.
					L	M	H	
1	KURUN							
2	KAHAYAN HULU UTARA							
3	DAMANG BATU							
4	SEPANG							
5	MIRI MANASA							
6	TEWAH							
7	MANUHING							
8	MANUHING RAYA							
9	RUNGAN							
10	RUNGAN HULU							
11	RUNGAN BARAT							
12	MIHING RAYA							
TOTAL JUMLAH								

Tingkat Kepercayaan Hotspot :

L : Rendah
 M : Sedang
 H : Tinggi

PENDATAAN KEBAKARAN HUTAN DAN LAHAN

JENIS BENCANA : KARHUTLA
WAKTU BENCANA : WIB
TANGGAL BENCANA : SELASA, 04 MARET 2025
LOKASI BENCANA : DESA / KELURAHAN :

KECAMATAN :

KOORDINAT		VEGETASI	JENIS TANAH	MORFOLOGI	LUAS TERBAKAR ± (Ha)	LAMA PEMADAMAN	PENYEBAB TERJADI	KORBAN JIWA
<i>LATITUDE</i>	<i>LONGITUDE</i>							

FASILITAS UMUM TERDAMPAK	KERUGIAN FINANSIAL (Rp.)	STATUS LAHAN	PEMILIK LAHAN	JUMLAH ANGGOTA PEMADAM	JUMLAH KENDARAAN PEMADAM	JUMLAH PERALATAN PEMADAM

DESKRIPSI : Tidak Ada Kegiatan Posko

KOORDINATOR LAPANGAN,

HOTSPOT DI KABUPATEN GUNUNG MAS RABU TANGGAL 01 APRIL 2025 : NIHIL

The screenshot displays the SiPongi+ web application interface. The browser address bar shows the URL sipongi.menlhk.go.id/peta. The application header includes the logo of the Indonesian Ministry of Forestry and the text "SiPongi+ Sistem Pemantauan Karhutla".

The main map area shows Kalimantan Tengah, with labels for "Kalimantan Barat", "Kalimantan Tengah", "Palangkaraya", "Amuntai Selatan", "Barabai", "Kalimantan Timur", and "Balikpapan Selatan". A legend in the top right corner indicates "Hotspot Confidence Level" with categories: Low (green), Medium (yellow), and High (red).

The left sidebar contains the following controls:

- Layer:** Hotspot (selected), Overlays, FDRS, Prediksi HS
- Satelit:** Semua (dropdown)
- Confidence:** Semua (dropdown)
- Provinsi:** Kalimantan Tengah (dropdown)
- Periode:** 12 Jam (dropdown)
- NASA-TERRA/AQUA:** 0 Low, 0 Medium, 0 High, 0 Total
- NASA-SNPP:** 0 Low, 0 Medium, 0 High, 0 Total
- NASA-NOAA20:** 0 Low, 0 Medium, 0 High, 0 Total

The bottom of the interface features a timeline for "2025 APR 1" and a "World Imagery" map style selector. The Windows taskbar at the bottom shows the system date as 01/04/2025, time as 15:34, and temperature as 27°C in Berawan.

HASIL PEMANTAUAN HARI INI :

KEGIATAN PETUGAS PIKET BPBD KABUPATEN GUNUNG MAS :

1. Melakukan Monitoring / Pemantauan Bencana Banjir, Tanah Longsor, serta Kebakaran Pekarangan Perumahan Tahun 2025 di Kabupaten Gunung Mas.
2. Berkoordinasi dengan TNI, POLRI, Kepala Desa, dan Camat di Kabupaten Gunung Mas apabila terjadi Bencana.



- Dokumentasi Pemantauan TIM TRC BPBD Kabupaten Gunung Mas :
- Kegiatan Pos Pelayanan Sepang Kota di Kecamatan Sepang Kab.Gunung Mas pada Pelaksanaan Operasi Kepolisian Sandi "Ketupat Telabang 2025 dalam Rangka Pengamanan Mudik Lebaran dan Perayaan Hari RayaIdul Fitri 1466 H Tahun 2025 di Wilayah hukum Polres Gunung Mas.
- Kegiatan Pos Pelayanan di Kota Kuala Kurun kab. Gunung Mas Mengikuti Apel Pagi serta Melaksanakan Operasi Kepolisian Sandi "Ketupat Telabang 2025 dalam Rangka Pengamanan Mudik Lebaran dan Perayaan Hari RayaIdul Fitri 1466 H Tahun 2025 di Wilayah hukum Polres Gunung Mas.

Demikian Laporan Harian Kabupaten Gunung Mas Sore Hari / Tgl.

: **Senin, 31 Maret 2025**
Pukul : 16.00 WIB



**LAPORAN HARIAN PRAKIRAAN CUACA,
 KEJADIAN BANJIR, TANAH LONGSOR &
 KEBAKARAN PEKARANGAN PERUMAHAN - HUTAN DAN LAHAN
 BPBD KABUPATEN GUNUNG MAS
 TAHUN 2025**

Selamat Sore, mohon izin melaporkan, informasi terkait kondisi di Kabupaten Gunung Mas saat ini :

Hari / Tgl. : Jum'at, 04 April 2025

Pukul : 16.00 WIB

I. KONDISI TERKINI



Hari/Tanggal: Jumat, 4 April 2025

I. KONDISI TERKINI

Pantauan Cuaca Tanggal 4 April 2025

KECAMATAN	TANGGAL						
	03/04/2025			04/04/2025			
	WAKTU (WIB)						
	16.00-20.00	20.00-24.00	00.00-04.00	04.00-08.00	08.00-12.00	12.00-16.00	
Sepang (Kel. Sepang Simin)	Cuaca	Berawan	Berawan Tebal	Berawan	Berawan Tebal	Berawan Tebal	Hujan Ringan
	Suhu (°C)	25	24	23	25	30	26
	Kelembapan (%)	98	98	99	93	70	91
	Kecepatan Angin (km/jam)	0	3	2	2	3	1
	Arah Angin	Timur Laut	Barat	Barat Laut	Timur Laut	Barat Daya	Barat
	Jarak Pandang (m)	4000	10000	8000	8000	10000	10000
Kurun (Kel. Kuala Kurun)	Cuaca	Berawan	Berawan	Berawan	Berawan	Berawan	Cerah Berawan
	Suhu (°C)	25	23	23	25	29	27
	Kelembapan (%)	97	98	98	89	75	86
	Kecepatan Angin (km/jam)	1	1	0	1	0	2
	Arah Angin	Tenggara	Barat	Timur	Timur	Tenggara	Timur
	Jarak Pandang (m)	6000	9000	9000	8000	10000	10000
Tewah (Kel. Tewah)	Cuaca	Berawan	Berawan	Berawan	Berawan Tebal	Berawan	Cerah Berawan
	Suhu (°C)	25	23	23	25	29	27
	Kelembapan (%)	99	99	99	90	76	87
	Kecepatan Angin (km/jam)	1	4	0	2	1	2
	Arah Angin	Barat Laut	Barat Daya	Timur	Timur	Selatan	Tenggara
	Jarak Pandang (m)	6000	6000	6000	8000	10000	10000
Kahayan Hulu Utara (Kel. Tumbang Miri)	Cuaca	Berawan	Berawan	Hujan Ringan	Berawan Tebal	Berawan	Hujan Lebat
	Suhu (°C)	25	23	23	25	29	26
	Kelembapan (%)	98	99	98	94	79	94
	Kecepatan Angin (km/jam)	1	9	0	3	2	2
	Arah Angin	Barat Daya	Selatan	Tenggara	Timur	Tenggara	Barat Daya
	Jarak Pandang (m)	8000	8000	9000	8000	10000	10000
Rungan (Kel. Jakatan Raya)	Cuaca	Berawan Tebal	Berawan	Hujan Ringan	Berawan	Berawan	Cerah Berawan
	Suhu (°C)	25	23	22	25	29	27
	Kelembapan (%)	99	99	99	91	74	90
	Kecepatan Angin (km/jam)	5	7	1	2	4	2
	Arah Angin	Barat	Barat	Utara	Timur	Selatan	Timur
	Jarak Pandang (m)	10000	3000	6000	8000	10000	10000
Manuhing (Kel. Tumbang Talaken)	Cuaca	Berawan	Berawan	Berawan	Berawan	Cerah Berawan	Hujan Sedang
	Suhu (°C)	25	23	23	25	29	26
	Kelembapan (%)	98	99	99	91	77	92
	Kecepatan Angin (km/jam)	2	8	0	3	3	3
	Arah Angin	Utara	Barat	Utara	Timur Laut	Selatan	Utara
	Jarak Pandang (m)	10000	3000	6000	7000	10000	10000
Mihing Raya (Kel. Kampuri)	Cuaca	Hujan Ringan	Berawan	Berawan Tebal	Berawan Tebal	Berawan	Berawan
	Suhu (°C)	25	24	23	25	30	27
	Kelembapan (%)	98	99	98	92	71	86
	Kecepatan Angin (km/jam)	1	0	3	1	4	2
	Arah Angin	Timur	Barat Laut	Barat Laut	Timur Laut	Barat Daya	Barat Daya
	Jarak Pandang (m)	7000	10000	9000	8000	10000	10000
Damang Batu (Kel. Tumbang Marikoi)	Cuaca	Cerah Berawan	Berawan	Berawan Tebal	Berawan Tebal	Cerah Berawan	Cerah Berawan
	Suhu (°C)	25	23	23	25	30	26
	Kelembapan (%)	98	99	98	93	72	95
	Kecepatan Angin (km/jam)	5	9	0	2	5	1
	Arah Angin	Barat Daya	Barat Daya	Timur Laut	Timur Laut	Tenggara	Timur Laut
	Jarak Pandang (m)	8000	6000	9000	8000	10000	10000
Miri Manasa (Kel. Tumbang Napoi)	Cuaca	Cerah Berawan	Berawan	Berawan	Berawan	Berawan	Cerah Berawan
	Suhu (°C)	25	23	22	24	28	26
	Kelembapan (%)	98	99	99	95	79	90
	Kecepatan Angin (km/jam)	2	3	1	3	2	3
	Arah Angin	Barat	Barat Daya	Utara	Timur	Selatan	Tenggara
	Jarak Pandang (m)	6000	9000	6000	7000	10000	10000
Rungan Hulu (Kel. Tumbang Rahuyan)	Cuaca	Berawan	Berawan	Hujan Ringan	Berawan Tebal	Berawan	Hujan Ringan
	Suhu (°C)	25	23	22	25	29	27
	Kelembapan (%)	98	99	99	92	78	90
	Kecepatan Angin (km/jam)	5	7	1	3	3	2
	Arah Angin	Selatan	Barat Daya	Timur	Timur	Selatan	Timur
	Jarak Pandang (m)	10000	3000	7000	8000	10000	10000
Manuhing Raya (Kel. Tehang)	Cuaca	Berawan	Berawan	Berawan Tebal	Berawan Tebal	Cerah Berawan	Hujan Sedang
	Suhu (°C)	25	23	22	24	29	27
	Kelembapan (%)	99	99	99	93	74	90
	Kecepatan Angin (km/jam)	2	8	0	3	5	1
	Arah Angin	Barat Laut	Barat Daya	Timur Laut	Timur Laut	Selatan	Tenggara
	Jarak Pandang (m)	10000	6000	6000	7000	10000	10000
Rungan Barat (Kel. Rabambang)	Cuaca	Berawan	Berawan	Berawan Tebal	Berawan	Berawan	Berawan Tebal
	Suhu (°C)	25	23	22	25	29	26
	Kelembapan (%)	98	99	99	92	77	92
	Kecepatan Angin (km/jam)	3	8	1	2	3	2
	Arah Angin	Selatan	Barat	Timur	Timur	Selatan	Tenggara
	Jarak Pandang (m)	10000	4000	6000	8000	10000	10000

II.b. DATA BANJIR TAHUN 2025

Kecamatan / Kota	Bulan												Kejadian (x)
	1	2	3	4	5	6	7	8	9	10	11	12	
Kurun	-	-	5										<p>(Jumat, 07 Maret 2025) Jln. Trans Kuala Kurun - Desa Penda Linda / Petus - Desa Teluk Nyatu ; Jln. Jendral Sudirman, Kel. Tampang Tumbang Anjir, berdampak banjir pada Jalan Penghubung, Ketinggian Air ± 100 cm.</p> <p>(Jumat, 14 Maret 2025) Kel. Tampang Tumbang Anjir - RT. 004, berdampak banjir pada 79 KK. Desa Tumbang Tambirah, berdampak banjir pada Sarana Lokal Umum.</p> <p>(Minggu, 16 Maret 2025) Jln. Sangkurun (Gang Manggis), Kel. Kuala Kurun, berdampak banjir pada Sarana Lokal Umum. Desa Tumbang Miwan, berdampak banjir pada 108 KK.</p>
Kahayan Hulu Utara	-	-	2										<p>(Senin, 17 Maret 2025) Desa Penda Rangas, berdampak banjir pada 3 KK, Desa Penda Tumbang Sian, berdampak banjir pada 3 KK.</p>
Damang Batu	-	-	-										-
Sepang	1	-	-										<p>(Minggu, 19 Januari 2025) Desa Tampelas, berdampak banjir pada 62 KK / 310 Jiwa, Ketinggian Air ± 50 cm.</p>
Miri Manasa	-	-	2										<p>(Kamis, 13 Maret 2025) Kel. Tumbang Napoi, berdampak banjir pada Sarana Lokal Umum. ----- (Jumat, 14 Maret 2025) Desa Tumbang Masukih, berdampak banjir pada Sarana Lokal Umum.</p>
Tewah	-	-	2										<p>(Kamis - Sabtu, 13 - 15 Maret 2025) Jln. Patahu RT. 005 ; Jln. Menteng, Kel. Tewah, berdampak banjir pada 701 KK / 2786 Jiwa. (Minggu, 16 Maret 2025) Desa Sare Rangan, berdampak banjir pada 29 KK.</p>
Manuhing	-	-	2										<p>(Sabtu, 15 Maret 2025) Desa Tangki Dahuyan, berdampak banjir pada Sarana Lokal Umum. ----- (Minggu, 16 Maret 2025) Kel. Tumbang Talaken, berdampak banjir pada Sarana Lokal Umum.</p>
Manuhing Raya	-	-	6										<p>(Selasa - Rabu & Senin, 04 - 05 & 17 Maret 2025) Kel. Tehang, berdampak banjir pada 377 KK / 1.131 Jiwa, Desa Luwuk Tukau, berdampak banjir pada 17 KK / 56 Jiwa, Desa Tumbang Oroi, berdampak banjir pada 12 KK / 37 Jiwa, Desa Tumbang Samui, berdampak banjir pada 20 KK / 65 Jiwa, Desa Putat Durei, berdampak banjir pada 7 KK / 21 Jiwa, Desa Tumbang Mantuhe, berdampak banjir pada 7 KK / 24 Jiwa, Ketinggian Air ± 50 - 70 cm.</p>

IV. DATA KEBAKARAN PEKARANGAN / PERUMAHAN TAHUN 2025

Kecamatan / Kota	Bulan												Kejadian (x)
	1	2	3	4	5	6	7	8	9	10	11	12	
Kurun	1	1	-										(Rabu, 01 Januari 2025) Jln. Lintas Kurun Sebrang RT. 014 / RW. 002, Kel. Kuala Kurun = 5 (lima) Rumah Penduduk Terbakar / Tidak Ada Korban Jiwa An. : 1) SUNARYO AFFANDI ; 2) SALAMAT ; 3) SANDRO ; 4) NURTATIE ; 5) SANIAH ----- (Jumat, 07 Februari 2025) Jln. Lintas Desa Tumbang Tariak - Kuala Kurun = Kebakaran Rumah Kost / Barak 5 (lima) Pintu / Tidak Ada Korban Jiwa An. : Bp. WIRO / WINDA WIWIN
Kahayan Hulu Utara	-	-	-										
Damang Batu	-	-	-										
Sepang	-	-	-										
Miri Manasa	-	-	-										
Tewah	-	-	-										
Manuhing	2	-	-										(Sabtu, 11 Januari 2025) Jln. Babilu RT. 001 / RW. 001, Kel. Tumbang Talaken = 1 (satu) Rumah Penduduk Terbakar / Tidak Ada Korban Jiwa An. : MADI D. E. S. ----- (Senin, 20 Januari 2025) Pinggir Jalan Umum, Kel. Tumbang Talaken = 2 (dua) Rumah Penduduk Terbakar / Tidak Ada Korban Jiwa An. :-
Manuhing Raya	-	-	-										
Rungan	1	-	-										(Kamis, 09 Januari 2025) Desa Bereng Baru RT. 002 / RW. 001 = 1 (satu) Rumah Penduduk Terbakar / Tidak Ada Korban Jiwa An. : HENDRI WANTO
Rungan Hulu	-	-	-										
Rungan Barat	-	-	-										
Mihing Raya	1	-	-										(Selasa, 14 Januari 2025) Jln. Damang Batu RT. 001 / RW. 001, Desa Tumbang Danau = 4 (empat) Rumah Penduduk Terbakar / Tidak Ada Korban Jiwa An. : 1) DISON DAHIM ; 2) TIMBUL ; 3) PRITILLO ; 4) RUPUS ANJAS

V. DATA KEBAKARAN HUTAN DAN LAHAN TAHUN 2025

Hari / Tanggal : Kamis, 03-04-2025
Pukul : 16.00 WIB - 08.00 WIB

NO.	KECAMATAN	KEJADIAN (x)	LUAS KARHUTLA ± (Ha)
1	KURUN	-	-
2	KAHAYAN HULU UTARA	-	-
3	DAMANG BATU	-	-
4	SEPANG	-	-
5	MIRI MANASA	-	-
6	TEWAH	-	-
7	MANUHING	-	-
8	MANUHING RAYA	-	-
9	RUNGAN	-	-
10	RUNGAN HULU	-	-
11	RUNGAN BARAT	-	-
12	MIHING RAYA	-	-
TOTAL JUMLAH		-	-

--- s/d ---

Hari / Tanggal : Jum'at, 04-04-2025
Pukul : 08.00 WIB - 16.00 WIB

NO.	KECAMATAN	KEJADIAN (x)	LUAS KARHUTLA ± (Ha)
1	KURUN	-	-
2	KAHAYAN HULU UTARA	-	-
3	DAMANG BATU	-	-
4	SEPANG	-	-
5	MIRI MANASA	-	-
6	TEWAH	-	-
7	MANUHING	-	-
8	MANUHING RAYA	-	-
9	RUNGAN	-	-
10	RUNGAN HULU	-	-
11	RUNGAN BARAT	-	-
12	MIHING RAYA	-	-
TOTAL JUMLAH		-	-

VI. DATA HOTSPOT SATELIT NASA - MODIS, NASA - SNPP, & NASA - NOAA20 TAHUN 2025

Hari / Tanggal : Kamis, 03-04-2025

Pukul : 16.00 WIB - 08.00 WIB

NO.	KECAMATAN	CONFIDENCE %			KEJADIAN (x)	LUAS KARHUTLA ± (Ha)
		L	M	H		
1	KURUN	-	-	-	-	-
2	KAHAYAN HULU UTARA	-	-	-	-	-
3	DAMANG BATU	-	-	-	-	-
4	SEPANG	-	-	-	-	-
5	MIRI MANASA	-	-	-	-	-
6	TEWAH	-	-	-	-	-
7	MANUHING	-	-	-	-	-
8	MANUHING RAYA	-	-	-	-	-
9	RUNGAN	-	-	-	-	-
10	RUNGAN HULU	-	-	-	-	-
11	RUNGAN BARAT	-	-	-	-	-
12	MIHING RAYA	-	-	-	-	-
TOTAL JUMLAH		-	-	-	-	-

NO.	KECAMATAN	DESA	LATITUDE	LONGITUDE	CONFIDENCE %			KET.
					L	M	H	
1	KURUN							
2	KAHAYAN HULU UTARA							
3	DAMANG BATU							
4	SEPANG							
5	MIRI MANASA							
6	TEWAH							
7	MANUHING							
8	MANUHING RAYA							
9	RUNGAN							
10	RUNGAN HULU							
11	RUNGAN BARAT							
12	MIHING RAYA							
TOTAL JUMLAH								

Tingkat Kepercayaan Hotspot :

L : Rendah

M : Sedang

H : Tinggi

Sumber : <https://sipongi.menlhk.go.id/>

Hari / Tanggal : Jum'at, 04-04-2025
 Pukul : 08.00 WIB - 16.00 WIB

NO.	KECAMATAN	CONFIDENCE %			KEJADIAN (x)	LUAS KARHUTLA ± (Ha)
		L	M	H		
1	KURUN	-	-	-	-	-
2	KAHAYAN HULU UTARA	-	-	-	-	-
3	DAMANG BATU	-	-	-	-	-
4	SEPANG	-	-	-	-	-
5	MIRI MANASA	-	-	-	-	-
6	TEWAH	-	-	-	-	-
7	MANUHING	-	-	-	-	-
8	MANUHING RAYA	-	-	-	-	-
9	RUNGAN	-	-	-	-	-
10	RUNGAN HULU	-	-	-	-	-
11	RUNGAN BARAT	-	-	-	-	-
12	MIHING RAYA	-	-	-	-	-
TOTAL JUMLAH		-	-	-	-	-

NO.	KECAMATAN	DESA	LATITUDE	LONGITUDE	CONFIDENCE %			KET.
					L	M	H	
1	KURUN							
2	KAHAYAN HULU UTARA							
3	DAMANG BATU							
4	SEPANG							
5	MIRI MANASA							
6	TEWAH							
7	MANUHING							
8	MANUHING RAYA							
9	RUNGAN							
10	RUNGAN HULU							
11	RUNGAN BARAT							
12	MIHING RAYA							
TOTAL JUMLAH								

Tingkat Kepercayaan Hotspot :

- L : Rendah
- M : Sedang
- H : Tinggi

PENDATAAN KEBAKARAN HUTAN DAN LAHAN

JENIS BENCANA : KARHUTLA
WAKTU BENCANA : WIB
TANGGAL BENCANA : JUM'AT, 04 APRIL 2025
LOKASI BENCANA : DESA / KELURAHAN :

KECAMATAN :

KOORDINAT		VEGETASI	JENIS TANAH	MORFOLOGI	LUAS TERBAKAR ± (Ha)	LAMA PEMADAMAN	PENYEBAB TERJADI	KORBAN JIWA
<i>LATITUDE</i>	<i>LONGITUDE</i>							

FASILITAS UMUM TERDAMPAK	KERUGIAN FINANSIAL (Rp.)	STATUS LAHAN	PEMILIK LAHAN	JUMLAH ANGGOTA PEMADAM	JUMLAH KENDARAAN PEMADAM	JUMLAH PERALATAN PEMADAM

DESKRIPSI : Tidak Ada Kegiatan Posko

KOORDINATOR LAPANGAN,

HOTSPOT DI KABUPATEN GUNUNG MAS HARI JUM'AT TANGGAL 04 APRIL 2025 : NIHIL

The screenshot displays the SiPongi+ web application interface. The main map shows Kalimantan Tengah with a white outline. A legend in the top right corner indicates the Hotspot Confidence Level: Low (green), Medium (yellow), and High (red). A data table in the bottom left corner shows the number of hotspots for each confidence level across three satellite datasets: NASA-TERRA/AQUA, NASA-SNPP, and NASA-NOAA20. The table shows zero hotspots for all categories. The interface also includes a layer control panel on the left, a date/time slider at the bottom, and a Windows taskbar at the very bottom.

Hotspot Confidence Level

- Low (Green)
- Medium (Yellow)
- High (Red)

Satellite	Low	Medium	High	Total
NASA-TERRA/AQUA	0	0	0	0
NASA-SNPP	0	0	0	0
NASA-NOAA20	0	0	0	0

2025 APR 4

World Imagery

Cerita Utama Prabowo Instruk...

Q Cari

15.25 04/04/2025

HASIL PEMANTAUAN HARI INI : NIHIL

KEGIATAN PETUGAS PIKET BPBD KABUPATEN GUNUNG MAS :

1. Melakukan Monitoring / Pemantauan Bencana Banjir, Tanah Longsor, serta Kebakaran Pekarangan Perumahan Tahun 2025 di Kabupaten Gunung Mas.
2. Berkoordinasi dengan TNI, POLRI, Kepala Desa, dan Camat di Kabupaten Gunung Mas apabila terjadi Bencana.



- Dokumentasi Pemantauan TIM TRC BPBD Kabupaten Gunung Mas :
- Kegiatan Pos Pelayanan Sepang Kota di Kecamatan Sepang Kab.Gunung Mas pada Pelaksanaan Operasi Kepolisian Sandi "Ketupat Telabang 2025 dalam Rangka Pengamanan Mudik Lebaran dan Perayaan Hari RayaIdul Fitri 1466 H Tahun 2025 di Wilayah hukum Polres Gunung Mas.
- Kegiatan Pos Pelayanan di Kota Kuala Kurun kab. Gunung Mas Mengikuti Apel Pagi serta Melaksanakan Operasi Kepolisian Sandi "Ketupat Telabang 2025 dalam Rangka Pengamanan Mudik Lebaran dan Perayaan Hari RayaIdul Fitri 1466 H Tahun 2025 di Wilayah hukum Polres Gunung Mas.

Demikian Laporan Harian Kabupaten Gunung Mas Sore Hari / Tgl.

: **Jum'at, 04 April 2025**
Pukul : 16.00 WIB



**LAPORAN HARIAN PRAKIRAAN CUACA,
 KEJADIAN BANJIR, TANAH LONGSOR &
 KEBAKARAN PEKARANGAN PERUMAHAN - HUTAN DAN LAHAN
 BPBD KABUPATEN GUNUNG MAS
 TAHUN 2025**

Selamat Sore, mohon izin melaporkan, informasi terkait kondisi di Kabupaten Gunung Mas saat ini :

Hari / Tgl. : Sabtu, 05 April 2025

Pukul : 16.00 WIB

I. KONDISI TERKINI



Hari/Tanggal: Sabtu, 5 April 2025

I. KONDISI TERKINI

Pantauan Cuaca Tanggal 5 April 2025

KECAMATAN	TANGGAL						
	04/04/2025			05/04/2025			
	WAKTU (WIB)						
	16.00-20.00	20.00-24.00	00.00-04.00	04.00-08.00	08.00-12.00	12.00-16.00	
Sepang (Kel. Sepang Simin)	Cuaca	Berawan	Berawan Tebal	Hujan Ringan	Berawan	Berawan	Cerah Berawan
	Suhu (°C)	25	24	23	25	30	29
	Kelembapan (%)	98	99	99	91	76	89
	Kecepatan Angin (km/jam)	0	4	0	1	5	9
	Arah Angin	Timur	Barat	Timur	Barat Daya	Barat	Barat Daya
Jarak Pandang (m)	9000	3000	10000	10000	10000	10000	
Kurun (Kel. Kuala Kurun)	Cuaca	Hujan Ringan	Hujan Ringan	Berawan Tebal	Berawan Tebal	Berawan	Cerah Berawan
	Suhu (°C)	25	24	24	26	29	29
	Kelembapan (%)	98	99	96	85	75	82
	Kecepatan Angin (km/jam)	1	3	5	2	2	5
	Arah Angin	Utara	Barat	Utara	Barat	Barat	Barat Daya
Jarak Pandang (m)	9000	8000	10000	10000	10000	10000	
Tewah (Kel. Tewah)	Cuaca	Hujan Ringan	Hujan Sedang	Hujan Ringan	Berawan Tebal	Berawan	Cerah Berawan
	Suhu (°C)	24	24	23	26	30	29
	Kelembapan (%)	98	99	99	87	75	84
	Kecepatan Angin (km/jam)	1	2	3	2	3	2
	Arah Angin	Barat	Barat	Utara	Barat	Barat Daya	Barat Laut
Jarak Pandang (m)	9000	3000	10000	10000	10000	10000	
Kahayan Hulu Utara (Kel. Tumbang Miri)	Cuaca	Hujan Sedang	Hujan Ringan	Hujan Ringan	Berawan	Berawan	Cerah Berawan
	Suhu (°C)	24	25	23	25	29	29
	Kelembapan (%)	98	98	99	86	78	90
	Kecepatan Angin (km/jam)	2	6	4	1	3	2
	Arah Angin	Barat Laut	Barat	Utara	Barat Daya	Barat	Barat
Jarak Pandang (m)	9000	4000	10000	10000	10000	10000	
Rungan (Kel. Jakatan Raya)	Cuaca	Berawan	Hujan Ringan	Hujan Ringan	Berawan	Berawan	Cerah Berawan
	Suhu (°C)	24	24	23	26	29	29
	Kelembapan (%)	98	99	99	86	79	87
	Kecepatan Angin (km/jam)	0	9	2	3	3	9
	Arah Angin	Utara	Barat	Barat Laut	Barat Laut	Barat Daya	Selatan
Jarak Pandang (m)	9000	2000	7000	10000	10000	10000	
Manuhing (Kel. Tumbang Talaken)	Cuaca	Berawan	Berawan Tebal	Berawan Tebal	Berawan Tebal	Berawan	Cerah Berawan
	Suhu (°C)	24	24	23	25	29	29
	Kelembapan (%)	98	99	99	86	82	94
	Kecepatan Angin (km/jam)	2	6	0	4	5	13
	Arah Angin	Utara	Barat	Utara	Barat	Barat	Barat Daya
Jarak Pandang (m)	9000	7000	10000	10000	10000	10000	
Mihing Raya (Kel. Kampuri)	Cuaca	Berawan	Hujan Ringan	Hujan Ringan	Berawan Tebal	Berawan Tebal	Cerah Berawan
	Suhu (°C)	25	24	23	26	29	29
	Kelembapan (%)	98	98	98	85	73	84
	Kecepatan Angin (km/jam)	1	5	2	1	4	7
	Arah Angin	Tenggara	Barat	Utara	Barat	Barat	Selatan
Jarak Pandang (m)	9000	5000	10000	10000	10000	10000	
Damang Batu (Kel. Tumbang Marikoi)	Cuaca	Hujan Ringan	Hujan Ringan	Berawan Tebal	Berawan	Berawan	Cerah Berawan
	Suhu (°C)	24	24	23	25	29	29
	Kelembapan (%)	98	99	99	84	77	89
	Kecepatan Angin (km/jam)	2	7	3	2	3	5
	Arah Angin	Utara	Barat Daya	Utara	Barat Daya	Barat Daya	Selatan
Jarak Pandang (m)	9000	4000	10000	10000	10000	10000	
Miri Manasa (Kel. Tumbang Napoi)	Cuaca	Berawan	Berawan	Berawan Tebal	Berawan Tebal	Berawan	Berawan
	Suhu (°C)	24	24	23	25	30	29
	Kelembapan (%)	99	99	99	84	73	92
	Kecepatan Angin (km/jam)	1	7	4	2	4	3
	Arah Angin	Barat Laut	Barat Daya	Utara	Selatan	Barat	Barat Daya
Jarak Pandang (m)	9000	3000	10000	10000	10000	10000	
Rungan Hulu (Kel. Tumbang Rahuyan)	Cuaca	Berawan Tebal	Hujan Ringan	Berawan Tebal	Berawan	Cerah Berawan	Cerah Berawan
	Suhu (°C)	24	24	23	26	29	29
	Kelembapan (%)	98	99	99	84	80	89
	Kecepatan Angin (km/jam)	0	7	3	2	4	7
	Arah Angin	Utara	Barat Daya	Utara	Barat	Barat	Barat Daya
Jarak Pandang (m)	9000	4000	10000	10000	10000	10000	
Manuhing Raya (Kel. Tehang)	Cuaca	Berawan Tebal	Hujan Ringan	Berawan Tebal	Berawan	Berawan	Cerah Berawan
	Suhu (°C)	24	24	23	25	29	29
	Kelembapan (%)	98	99	99	86	84	92
	Kecepatan Angin (km/jam)	2	7	2	3	2	10
	Arah Angin	Timur Laut	Barat	Utara	Barat Daya	Barat Daya	Barat Daya
Jarak Pandang (m)	9000	3000	10000	10000	10000	10000	
Rungan Barat (Kel. Rabambang)	Cuaca	Berawan	Hujan Ringan	Hujan Ringan	Berawan	Berawan	Cerah Berawan
	Suhu (°C)	24	24	23	26	29	29
	Kelembapan (%)	99	99	99	85	82	85
	Kecepatan Angin (km/jam)	0	7	3	3	4	8
	Arah Angin	Utara	Barat	Utara	Barat	Barat	Barat Daya
Jarak Pandang (m)	9000	4000	10000	10000	10000	10000	

II.b. DATA BANJIR TAHUN 2025

Kecamatan / Kota	Bulan												Kejadian (x)
	1	2	3	4	5	6	7	8	9	10	11	12	
Kurun	-	-	5										<p>(Jumat, 07 Maret 2025) Jln. Trans Kuala Kurun - Desa Penda Linda / Petus - Desa Teluk Nyatu ; Jln. Jendral Sudirman, Kel. Tampang Tumbang Anjir, berdampak banjir pada Jalan Penghubung, Ketinggian Air ± 100 cm.</p> <p>(Jumat, 14 Maret 2025) Kel. Tampang Tumbang Anjir - RT. 004, berdampak banjir pada 79 KK. Desa Tumbang Tambirah, berdampak banjir pada Sarana Lokal Umum.</p> <p>(Minggu, 16 Maret 2025) Jln. Sangkurun (Gang Manggis), Kel. Kuala Kurun, berdampak banjir pada Sarana Lokal Umum. Desa Tumbang Miwan, berdampak banjir pada 108 KK.</p>
Kahayan Hulu Utara	-	-	2										<p>(Senin, 17 Maret 2025) Desa Penda Rangas, berdampak banjir pada 3 KK, Desa Penda Tumbang Sian, berdampak banjir pada 3 KK.</p>
Damang Batu	-	-	-										-
Sepang	1	-	-										<p>(Minggu, 19 Januari 2025) Desa Tampelas, berdampak banjir pada 62 KK / 310 Jiwa, Ketinggian Air ± 50 cm.</p>
Miri Manasa	-	-	2										<p>(Kamis, 13 Maret 2025) Kel. Tumbang Napoi, berdampak banjir pada Sarana Lokal Umum. ----- (Jumat, 14 Maret 2025) Desa Tumbang Masukih, berdampak banjir pada Sarana Lokal Umum.</p>
Tewah	-	-	2										<p>(Kamis - Sabtu, 13 - 15 Maret 2025) Jln. Patahu RT. 005 ; Jln. Menteng, Kel. Tewah, berdampak banjir pada 701 KK / 2786 Jiwa. (Minggu, 16 Maret 2025) Desa Sare Rangan, berdampak banjir pada 29 KK.</p>
Manuhing	-	-	2										<p>(Sabtu, 15 Maret 2025) Desa Tangki Dahuyan, berdampak banjir pada Sarana Lokal Umum. ----- (Minggu, 16 Maret 2025) Kel. Tumbang Talaken, berdampak banjir pada Sarana Lokal Umum.</p>
Manuhing Raya	-	-	6										<p>(Selasa - Rabu & Senin, 04 - 05 & 17 Maret 2025) Kel. Tehang, berdampak banjir pada 377 KK / 1.131 Jiwa, Desa Luwuk Tukau, berdampak banjir pada 17 KK / 56 Jiwa, Desa Tumbang Oroi, berdampak banjir pada 12 KK / 37 Jiwa, Desa Tumbang Samui, berdampak banjir pada 20 KK / 65 Jiwa, Desa Putat Durei, berdampak banjir pada 7 KK / 21 Jiwa, Desa Tumbang Mantuhe, berdampak banjir pada 7 KK / 24 Jiwa, Ketinggian Air ± 50 - 70 cm.</p>

IV. DATA KEBAKARAN PEKARANGAN / PERUMAHAN TAHUN 2025

Kecamatan / Kota	Bulan												Kejadian (x)
	1	2	3	4	5	6	7	8	9	10	11	12	
Kurun	1	1	-										(Rabu, 01 Januari 2025) Jln. Lintas Kurun Sebrang RT. 014 / RW. 002, Kel. Kuala Kurun = 5 (lima) Rumah Penduduk Terbakar / Tidak Ada Korban Jiwa An. : 1) SUNARYO AFFANDI ; 2) SALAMAT ; 3) SANDRO ; 4) NURTATIE ; 5) SANIAH ----- (Jumat, 07 Februari 2025) Jln. Lintas Desa Tumbang Tariak - Kuala Kurun = Kebakaran Rumah Kost / Barak 5 (lima) Pintu / Tidak Ada Korban Jiwa An. : Bp. WIRO / WINDA WIWIN
Kahayan Hulu Utara	-	-	-										
Damang Batu	-	-	-										
Sepang	-	-	-										
Miri Manasa	-	-	-										
Tewah	-	-	-										
Manuhing	2	-	-										(Sabtu, 11 Januari 2025) Jln. Babilu RT. 001 / RW. 001, Kel. Tumbang Talaken = 1 (satu) Rumah Penduduk Terbakar / Tidak Ada Korban Jiwa An. : MADI D. E. S. ----- (Senin, 20 Januari 2025) Pinggir Jalan Umum, Kel. Tumbang Talaken = 2 (dua) Rumah Penduduk Terbakar / Tidak Ada Korban Jiwa An. :-
Manuhing Raya	-	-	-										
Rungan	1	-	-										(Kamis, 09 Januari 2025) Desa Bereng Baru RT. 002 / RW. 001 = 1 (satu) Rumah Penduduk Terbakar / Tidak Ada Korban Jiwa An. : HENDRI WANTO
Rungan Hulu	-	-	-										
Rungan Barat	-	-	-										
Mihing Raya	1	-	-										(Selasa, 14 Januari 2025) Jln. Damang Batu RT. 001 / RW. 001, Desa Tumbang Danau = 4 (empat) Rumah Penduduk Terbakar / Tidak Ada Korban Jiwa An. : 1) DISON DAHIM ; 2) TIMBUL ; 3) PRITILLO ; 4) RUPUS ANJAS

V. DATA KEBAKARAN HUTAN DAN LAHAN TAHUN 2025

Hari / Tanggal : Jum'at, 04-04-2025
Pukul : 16.00 WIB - 08.00 WIB

NO.	KECAMATAN	KEJADIAN (x)	LUAS KARHUTLA ± (Ha)
1	KURUN	-	-
2	KAHAYAN HULU UTARA	-	-
3	DAMANG BATU	-	-
4	SEPANG	-	-
5	MIRI MANASA	-	-
6	TEWAH	-	-
7	MANUHING	-	-
8	MANUHING RAYA	-	-
9	RUNGAN	-	-
10	RUNGAN HULU	-	-
11	RUNGAN BARAT	-	-
12	MIHING RAYA	-	-
TOTAL JUMLAH		-	-

--- s/d ---

Hari / Tanggal : Sabtu, 05-04-2025
Pukul : 08.00 WIB - 16.00 WIB

NO.	KECAMATAN	KEJADIAN (x)	LUAS KARHUTLA ± (Ha)
1	KURUN	-	-
2	KAHAYAN HULU UTARA	-	-
3	DAMANG BATU	-	-
4	SEPANG	-	-
5	MIRI MANASA	-	-
6	TEWAH	-	-
7	MANUHING	-	-
8	MANUHING RAYA	-	-
9	RUNGAN	-	-
10	RUNGAN HULU	-	-
11	RUNGAN BARAT	-	-
12	MIHING RAYA	-	-
TOTAL JUMLAH		-	-

VI. DATA HOTSPOT SATELIT NASA - MODIS, NASA - SNPP, & NASA - NOAA20 TAHUN 2025

Hari / Tanggal : Jum'at, 04-04-2025
 Pukul : 16.00 WIB - 08.00 WIB

NO.	KECAMATAN	CONFIDENCE %			KEJADIAN (x)	LUAS KARHUTLA ± (Ha)
		L	M	H		
1	KURUN	-	-	-	-	-
2	KAHAYAN HULU UTARA	-	-	-	-	-
3	DAMANG BATU	-	-	-	-	-
4	SEPANG	-	-	-	-	-
5	MIRI MANASA	-	-	-	-	-
6	TEWAH	-	-	-	-	-
7	MANUHING	-	-	-	-	-
8	MANUHING RAYA	-	-	-	-	-
9	RUNGAN	-	-	-	-	-
10	RUNGAN HULU	-	-	-	-	-
11	RUNGAN BARAT	-	-	-	-	-
12	MIHING RAYA	-	-	-	-	-
TOTAL JUMLAH		-	-	-	-	-

NO.	KECAMATAN	DESA	LATITUDE	LONGITUDE	CONFIDENCE %			KET.
					L	M	H	
1	KURUN							
2	KAHAYAN HULU UTARA							
3	DAMANG BATU							
4	SEPANG							
5	MIRI MANASA							
6	TEWAH							
7	MANUHING							
8	MANUHING RAYA							
9	RUNGAN							
10	RUNGAN HULU							
11	RUNGAN BARAT							
12	MIHING RAYA							
TOTAL JUMLAH								

Tingkat Kepercayaan Hotspot :

- L : Rendah
- M : Sedang
- H : Tinggi

Sumber : <https://sipongi.menlhk.go.id/>

Hari / Tanggal : Sabtu, 05-04-2025
 Pukul : 08.00 WIB - 16.00 WIB

NO.	KECAMATAN	CONFIDENCE %			KEJADIAN (x)	LUAS KARHUTLA ± (Ha)
		L	M	H		
1	KURUN	-	-	-	-	-
2	KAHAYAN HULU UTARA	-	-	-	-	-
3	DAMANG BATU	-	-	-	-	-
4	SEPANG	-	-	-	-	-
5	MIRI MANASA	-	-	-	-	-
6	TEWAH	-	-	-	-	-
7	MANUHING	-	-	-	-	-
8	MANUHING RAYA	-	-	-	-	-
9	RUNGAN	-	-	-	-	-
10	RUNGAN HULU	-	-	-	-	-
11	RUNGAN BARAT	-	-	-	-	-
12	MIHING RAYA	-	-	-	-	-
TOTAL JUMLAH		-	-	-	-	-

NO.	KECAMATAN	DESA	LATITUDE	LONGITUDE	CONFIDENCE %			KET.
					L	M	H	
1	KURUN							
2	KAHAYAN HULU UTARA							
3	DAMANG BATU							
4	SEPANG							
5	MIRI MANASA							
6	TEWAH							
7	MANUHING							
8	MANUHING RAYA							
9	RUNGAN							
10	RUNGAN HULU							
11	RUNGAN BARAT							
12	MIHING RAYA							
TOTAL JUMLAH								

Tingkat Kepercayaan Hotspot :

- L : Rendah
- M : Sedang
- H : Tinggi

HOTSPOT DI KABUPATEN GUNUNG MAS HARI SABTU TANGGAL 05 APRIL 2025 : NIHIL

The screenshot displays the SiPongi+ web application interface. The browser address bar shows the URL `sipongi.menlhk.go.id/peta`. The application header includes the logo for the Indonesian Ministry of Forestry and Mangrove Conservation (KEHUTANAN REPUBLIK INDONESIA) and the text "SiPongi+ Sistem Pemantauan Karhutla".

The main map area shows a satellite view of Kalimantan Tengah, with labels for "Kalimantan Barat", "Kalimantan Tengah", "Palangkaraya", "Amuntai Selatan", "Barabai", "Kalimantan Timur", and "Balikpapan Selatan". A legend in the top right corner indicates "Hotspot Confidence Level" with categories: Low (green), Medium (yellow), and High (red). No hotspots are visible on the map.

A left-side panel titled "Layer" contains the following settings:

- Hotspot (selected), Overlays, FDRS, Prediksi HS
- Satelit: Semua
- Confidence: Semua
- Provinsi: Kalimantan Tengah
- Periode: 12 Jam
- NASA-TERRA/AQUA: 0 (Green), 0 (Yellow), 0 (Red), 0 (Grey)
- NASA-SNPP: 0 (Green), 0 (Yellow), 0 (Red), 0 (Grey)
- NASA-NOAA20: 0 (Green), 0 (Yellow), 0 (Red), 0 (Grey)

At the bottom of the map, a date and time selector shows "2025 APR 5". A "World Imagery" button and zoom controls are also present.

The Windows taskbar at the bottom shows the system tray with a temperature of 31°C, weather "Sebagian cerah", and the date "05/04/2025".

HASIL PEMANTAUAN HARI INI : NIHIL

KEGIATAN PETUGAS PIKET BPBD KABUPATEN GUNUNG MAS :

1. Melakukan Monitoring / Pemantauan Bencana Banjir, Tanah Longsor, serta Kebakaran Pekarangan Perumahan Tahun 2025 di Kabupaten Gunung Mas.
2. Berkoordinasi dengan TNI, POLRI, Kepala Desa, dan Camat di Kabupaten Gunung Mas apabila terjadi Bencana.



- Dokumentasi Pemantauan TIM TRC BPBD Kabupaten Gunung Mas :
- Kegiatan Pos Pelayanan Sepang Kota di Kecamatan Sepang Kab.Gunung Mas pada Pelaksanaan Operasi Kepolisian Sandi “Ketupat Telabang 2025 dalam Rangka Pengamanan Mudik Lebaran dan Perayaan Hari RayaIdul Fitri 1466 H Tahun 2025 di Wilayah hukum Polres Gunung Mas.
- Kegiatan Pos Pelayanan di Kota Kuala Kurun kab. Gunung Mas Mengikuti Apel Pagi serta Melaksanakan Operasi Kepolisian Sandi “Ketupat Telabang 2025 dalam Rangka Pengamanan Mudik Lebaran dan Perayaan Hari RayaIdul Fitri 1466 H Tahun 2025 di Wilayah hukum Polres Gunung Mas.

Demikian Laporan Harian Kabupaten Gunung Mas Sore Hari / Tgl.

: **Sabtu, 05 April 2025**
Pukul : 16.00 WIB



PEMERINTAH KABUPATEN GUNUNG MAS
BADAN PENANGGULANGAN BENCANA DAERAH

Jln. Letjend. Soeprpto No. -, Telp. (0537) 3032884, Kuala Kurun, Kalimantan Tengah

KUALA KURUN - 74511



**LAPORAN HARIAN PRAKIRAAN CUACA,
 KEJADIAN BANJIR, TANAH LONGSOR &
 KEBAKARAN PEKARANGAN PERUMAHAN - HUTAN DAN LAHAN
 BPBD KABUPATEN GUNUNG MAS
 TAHUN 2025**

Selamat Sore, mohon izin melaporkan, informasi terkait kondisi di Kabupaten Gunung Mas saat ini :

Hari / Tgl. : Minggu, 06 April 2025

Pukul : 16.00 WIB

I. KONDISI TERKINI



Hari/Tanggal: Minggu, 6 April 2025

I. KONDISI TERKINI

Pantauan Cuaca Tanggal 6 April 2025

KECAMATAN	TANGGAL						
	03/05/2025			03/06/2025			
	WAKTU (WIB)						
	16.00-20.00	20.00-24.00	00.00-04.00	04.00-08.00	08.00-12.00	12.00-16.00	
Sepang (Kel. Sepang Simin)	Cuaca	Hujan Sedang	Hujan Petir	Berawan Tebal	Berawan	Berawan	Hujan Lebat
	Suhu (°C)	26	23	23	26	26	26
	Kelembapan (%)	99	99	99	92	94	95
	Kecepatan Angin (km/jam)	5	10	1	1	1	4
	Arah Angin	Barat	Barat	Tenggara	Selatan	Selatan	Selatan
	Jarak Pandang (m)	10000	7000	7000	10000	11000	10000
Kurun (Kel. Kuala Kurun)	Cuaca	Berawan Tebal	Hujan Petir	Berawan	Berawan Tebal	Berawan Tebal	Hujan Ringan
	Suhu (°C)	26	23	23	26	28	27
	Kelembapan (%)	99	98	99	89	80	84
	Kecepatan Angin (km/jam)	8	13	1	1	4	5
	Arah Angin	Barat	Barat	Tenggara	Tenggara	Timur	Barat Daya
	Jarak Pandang (m)	10000	7000	7000	10000	11000	10000
Tewah (Kel. Tewah)	Cuaca	Cerah Berawan	Hujan Ringan	Berawan	Berawan Tebal	Berawan Tebal	Berawan Tebal
	Suhu (°C)	26	23	23	26	28	26
	Kelembapan (%)	99	99	99	88	79	93
	Kecepatan Angin (km/jam)	7	12	1	3	2	6
	Arah Angin	Barat	Barat	Timur	Tenggara	Timur Laut	Barat Daya
	Jarak Pandang (m)	10000	7000	7000	10000	11000	10000
Kahayan Hulu Utara (Kel. Tumbang Miri)	Cuaca	Hujan Sedang	Hujan Ringan	Hujan Ringan	Hujan Ringan	Hujan Ringan	Berawan
	Suhu (°C)	26	23	23	26	26	26
	Kelembapan (%)	98	99	99	88	92	94
	Kecepatan Angin (km/jam)	3	7	1	2	2	6
	Arah Angin	Tenggara	Barat Daya	Timur	Timur	Utara	Selatan
	Jarak Pandang (m)	10000	7000	7000	10000	11000	10000
Rungan (Kel. Jakatan Raya)	Cuaca	Berawan	Hujan Petir	Berawan Tebal	Berawan	Berawan	Berawan
	Suhu (°C)	26	23	23	27	29	26
	Kelembapan (%)	98	99	99	84	77	90
	Kecepatan Angin (km/jam)	6	8	1	0	1	6
	Arah Angin	Barat	Barat	Timur	Tenggara	Timur	Barat Daya
	Jarak Pandang (m)	10000	7000	7000	10000	11000	10000
Manuhing (Kel. Tumbang Talaken)	Cuaca	Berawan Tebal	Hujan Sedang	Hujan Ringan	Berawan	Berawan Tebal	Berawan
	Suhu (°C)	26	23	23	27	29	26
	Kelembapan (%)	98	99	99	83	76	95
	Kecepatan Angin (km/jam)	5	6	1	2	3	4
	Arah Angin	Barat	Barat Laut	Tenggara	Tenggara	Tenggara	Barat
	Jarak Pandang (m)	10000	7000	7000	10000	11000	10000
Mihing Raya (Kel. Kampuri)	Cuaca	Berawan	Hujan Ringan	Berawan Tebal	Berawan	Berawan Tebal	Berawan
	Suhu (°C)	26	23	23	26	26	26
	Kelembapan (%)	98	98	99	90	88	93
	Kecepatan Angin (km/jam)	6	10	2	0	2	4
	Arah Angin	Barat	Barat	Tenggara	Timur	Timur	Selatan
	Jarak Pandang (m)	10000	7000	9000	10000	11000	10000
Damang Batu (Kel. Tumbang Marikoi)	Cuaca	Hujan Ringan	Hujan Ringan	Hujan Ringan	Hujan Ringan	Hujan Ringan	Berawan
	Suhu (°C)	26	23	23	26	27	26
	Kelembapan (%)	99	99	99	87	88	90
	Kecepatan Angin (km/jam)	2	3	1	3	1	9
	Arah Angin	Barat Daya	Barat Daya	Timur	Timur	Timur	Selatan
	Jarak Pandang (m)	10000	7000	7000	10000	11000	10000
Miri Manasa (Kel. Tumbang Napoi)	Cuaca	Berawan	Hujan Ringan	Berawan Tebal	Hujan Ringan	Hujan Ringan	Berawan
	Suhu (°C)	26	23	23	26	26	26
	Kelembapan (%)	99	99	99	90	89	92
	Kecepatan Angin (km/jam)	7	5	1	0	4	5
	Arah Angin	Selatan	Selatan	Timur Laut	Timur	Tenggara	Barat Daya
	Jarak Pandang (m)	10000	7000	7000	10000	11000	10000
Rungan Hulu (Kel. Tumbang Rahuyan)	Cuaca	Cerah Berawan	Hujan Ringan	Berawan Tebal	Hujan Ringan	Berawan Tebal	Berawan
	Suhu (°C)	26	23	23	26	28	26
	Kelembapan (%)	98	99	99	85	80	93
	Kecepatan Angin (km/jam)	3	6	2	2	1	7
	Arah Angin	Barat Laut	Barat	Tenggara	Timur	Tenggara	Barat Daya
	Jarak Pandang (m)	10000	7000	7000	10000	11000	10000
Manuhing Raya (Kel. Tehang)	Cuaca	Cerah Berawan	Hujan Sedang	Hujan Ringan	Hujan Ringan	Hujan Ringan	Berawan
	Suhu (°C)	26	23	23	26	28	25
	Kelembapan (%)	97	99	99	88	78	96
	Kecepatan Angin (km/jam)	5	3	2	2	2	5
	Arah Angin	Barat Daya	Barat	Timur	Timur	Tenggara	Selatan
	Jarak Pandang (m)	10000	7000	7000	10000	11000	10000
Rungan Barat (Kel. Rabambang)	Cuaca	Cerah Berawan	Hujan Sedang	Hujan Ringan	Berawan Tebal	Berawan	Berawan
	Suhu (°C)	26	23	23	27	28	26
	Kelembapan (%)	97	99	99	84	83	93
	Kecepatan Angin (km/jam)	5	5	3	0	1	8
	Arah Angin	Barat Daya	Barat	Timur	Timur	Barat Daya	Barat Daya
	Jarak Pandang (m)	10000	7000	7000	10000	11000	10000

II.b. DATA BANJIR TAHUN 2025

Kecamatan / Kota	Bulan												Kejadian (x)
	1	2	3	4	5	6	7	8	9	10	11	12	
Kurun	-	-	5										<p>(Jumat, 07 Maret 2025) Jln. Trans Kuala Kurun - Desa Penda Linda / Petus - Desa Teluk Nyatu ; Jln. Jendral Sudirman, Kel. Tampang Tumbang Anjir, berdampak banjir pada Jalan Penghubung, Ketinggian Air ± 100 cm.</p> <p>(Jumat, 14 Maret 2025) Kel. Tampang Tumbang Anjir - RT. 004, berdampak banjir pada 79 KK. Desa Tumbang Tambirah, berdampak banjir pada Sarana Lokal Umum.</p> <p>(Minggu, 16 Maret 2025) Jln. Sangkurun (Gang Manggis), Kel. Kuala Kurun, berdampak banjir pada Sarana Lokal Umum. Desa Tumbang Miwan, berdampak banjir pada 108 KK.</p>
Kahayan Hulu Utara	-	-	2										<p>(Senin, 17 Maret 2025) Desa Penda Rangas, berdampak banjir pada 3 KK, Desa Penda Tumbang Sian, berdampak banjir pada 3 KK.</p>
Damang Batu	-	-	-										-
Sepang	1	-	-										<p>(Minggu, 19 Januari 2025) Desa Tampelas, berdampak banjir pada 62 KK / 310 Jiwa, Ketinggian Air ± 50 cm.</p>
Miri Manasa	-	-	2										<p>(Kamis, 13 Maret 2025) Kel. Tumbang Napoi, berdampak banjir pada Sarana Lokal Umum. ----- (Jumat, 14 Maret 2025) Desa Tumbang Masukih, berdampak banjir pada Sarana Lokal Umum.</p>
Tewah	-	-	2										<p>(Kamis - Sabtu, 13 - 15 Maret 2025) Jln. Patahu RT. 005 ; Jln. Menteng, Kel. Tewah, berdampak banjir pada 701 KK / 2786 Jiwa. (Minggu, 16 Maret 2025) Desa Sare Rangan, berdampak banjir pada 29 KK.</p>
Manuhing	-	-	2										<p>(Sabtu, 15 Maret 2025) Desa Tangki Dahuyan, berdampak banjir pada Sarana Lokal Umum. ----- (Minggu, 16 Maret 2025) Kel. Tumbang Talaken, berdampak banjir pada Sarana Lokal Umum.</p>
Manuhing Raya	-	-	6										<p>(Selasa - Rabu & Senin, 04 - 05 & 17 Maret 2025) Kel. Tehang, berdampak banjir pada 377 KK / 1.131 Jiwa, Desa Luwuk Tukau, berdampak banjir pada 17 KK / 56 Jiwa, Desa Tumbang Oroi, berdampak banjir pada 12 KK / 37 Jiwa, Desa Tumbang Samui, berdampak banjir pada 20 KK / 65 Jiwa, Desa Putat Durei, berdampak banjir pada 7 KK / 21 Jiwa, Desa Tumbang Mantuhe, berdampak banjir pada 7 KK / 24 Jiwa, Ketinggian Air ± 50 - 70 cm.</p>

IV. DATA KEBAKARAN PEKARANGAN / PERUMAHAN TAHUN 2025

Kecamatan / Kota	Bulan												Kejadian (x)	
	1	2	3	4	5	6	7	8	9	10	11	12		
Kurun	1	1	-											(Rabu, 01 Januari 2025) Jln. Lintas Kurun Sebrang RT. 014 / RW. 002, Kel. Kuala Kurun = 5 (lima) Rumah Penduduk Terbakar / Tidak Ada Korban Jiwa An. : 1) SUNARYO AFFANDI ; 2) SALAMAT ; 3) SANDRO ; 4) NURTATIE ; 5) SANIAH ----- (Jumat, 07 Februari 2025) Jln. Lintas Desa Tumbang Tariak - Kuala Kurun = Kebakaran Rumah Kost / Barak 5 (lima) Pintu / Tidak Ada Korban Jiwa An. : Bp. WIRO / WINDA WIWIN
Kahayan Hulu Utara	-	-	-											
Damang Batu	-	-	-											
Sepang	-	-	-											
Miri Manasa	-	-	-											
Tewah	-	-	-											
Manuhing	2	-	-											(Sabtu, 11 Januari 2025) Jln. Babilu RT. 001 / RW. 001, Kel. Tumbang Talaken = 1 (satu) Rumah Penduduk Terbakar / Tidak Ada Korban Jiwa An. : MADI D. E. S. ----- (Senin, 20 Januari 2025) Pinggir Jalan Umum, Kel. Tumbang Talaken = 2 (dua) Rumah Penduduk Terbakar / Tidak Ada Korban Jiwa An. :-
Manuhing Raya	-	-	-											
Rungan	1	-	-											(Kamis, 09 Januari 2025) Desa Bereng Baru RT. 002 / RW. 001 = 1 (satu) Rumah Penduduk Terbakar / Tidak Ada Korban Jiwa An. : HENDRI WANTO
Rungan Hulu	-	-	-											
Rungan Barat	-	-	-											
Mihing Raya	1	-	-											(Selasa, 14 Januari 2025) Jln. Damang Batu RT. 001 / RW. 001, Desa Tumbang Danau = 4 (empat) Rumah Penduduk Terbakar / Tidak Ada Korban Jiwa An. : 1) DISON DAHIM ; 2) TIMBUL ; 3) PRITILLO ; 4) RUPUS ANJAS

V. DATA KEBAKARAN HUTAN DAN LAHAN TAHUN 2025

Hari / Tanggal : Sabtu, 05-04-2025
Pukul : 16.00 WIB - 08.00 WIB

NO.	KECAMATAN	KEJADIAN (x)	LUAS KARHUTLA ± (Ha)
1	KURUN	-	-
2	KAHAYAN HULU UTARA	-	-
3	DAMANG BATU	-	-
4	SEPANG	-	-
5	MIRI MANASA	-	-
6	TEWAH	-	-
7	MANUHING	-	-
8	MANUHING RAYA	-	-
9	RUNGAN	-	-
10	RUNGAN HULU	-	-
11	RUNGAN BARAT	-	-
12	MIHING RAYA	-	-
TOTAL JUMLAH		-	-

--- s/d ---

Hari / Tanggal : Minggu, 06-04-2025
Pukul : 08.00 WIB - 16.00 WIB

NO.	KECAMATAN	KEJADIAN (x)	LUAS KARHUTLA ± (Ha)
1	KURUN	-	-
2	KAHAYAN HULU UTARA	-	-
3	DAMANG BATU	-	-
4	SEPANG	-	-
5	MIRI MANASA	-	-
6	TEWAH	-	-
7	MANUHING	-	-
8	MANUHING RAYA	-	-
9	RUNGAN	-	-
10	RUNGAN HULU	-	-
11	RUNGAN BARAT	-	-
12	MIHING RAYA	-	-
TOTAL JUMLAH		-	-

VI. DATA HOTSPOT SATELIT NASA - MODIS, NASA - SNPP, & NASA - NOAA20 TAHUN 2025

Hari / Tanggal : Sabtu, 05-04-2025

Pukul : 16.00 WIB - 08.00 WIB

NO.	KECAMATAN	CONFIDENCE %			KEJADIAN (x)	LUAS KARHUTLA ± (Ha)
		L	M	H		
1	KURUN	-	-	-	-	-
2	KAHAYAN HULU UTARA	-	-	-	-	-
3	DAMANG BATU	-	-	-	-	-
4	SEPANG	-	-	-	-	-
5	MIRI MANASA	-	-	-	-	-
6	TEWAH	-	-	-	-	-
7	MANUHING	-	-	-	-	-
8	MANUHING RAYA	-	-	-	-	-
9	RUNGAN	-	-	-	-	-
10	RUNGAN HULU	-	-	-	-	-
11	RUNGAN BARAT	-	-	-	-	-
12	MIHING RAYA	-	-	-	-	-
TOTAL JUMLAH		-	-	-	-	-

NO.	KECAMATAN	DESA	LATITUDE	LONGITUDE	CONFIDENCE %			KET.
					L	M	H	
1	KURUN							
2	KAHAYAN HULU UTARA							
3	DAMANG BATU							
4	SEPANG							
5	MIRI MANASA							
6	TEWAH							
7	MANUHING							
8	MANUHING RAYA							
9	RUNGAN							
10	RUNGAN HULU							
11	RUNGAN BARAT							
12	MIHING RAYA							
TOTAL JUMLAH								

Tingkat Kepercayaan Hotspot :

L : Rendah

M : Sedang

H : Tinggi

Sumber : <https://sipongi.menlhk.go.id/>

Hari / Tanggal : Minggu, 06-04-2025
 Pukul : 08.00 WIB - 16.00 WIB

NO.	KECAMATAN	CONFIDENCE %			KEJADIAN (x)	LUAS KARHUTLA ± (Ha)
		L	M	H		
1	KURUN	-	-	-	-	-
2	KAHAYAN HULU UTARA	-	-	-	-	-
3	DAMANG BATU	-	-	-	-	-
4	SEPANG	-	-	-	-	-
5	MIRI MANASA	-	-	-	-	-
6	TEWAH	-	-	-	-	-
7	MANUHING	-	-	-	-	-
8	MANUHING RAYA	-	-	-	-	-
9	RUNGAN	-	-	-	-	-
10	RUNGAN HULU	-	-	-	-	-
11	RUNGAN BARAT	-	-	-	-	-
12	MIHING RAYA	-	-	-	-	-
TOTAL JUMLAH		-	-	-	-	-

NO.	KECAMATAN	DESA	LATITUDE	LONGITUDE	CONFIDENCE %			KET.
					L	M	H	
1	KURUN							
2	KAHAYAN HULU UTARA							
3	DAMANG BATU							
4	SEPANG							
5	MIRI MANASA							
6	TEWAH							
7	MANUHING							
8	MANUHING RAYA							
9	RUNGAN							
10	RUNGAN HULU							
11	RUNGAN BARAT							
12	MIHING RAYA							
TOTAL JUMLAH								

Tingkat Kepercayaan Hotspot :

- L : Rendah
- M : Sedang
- H : Tinggi

PENDATAAN KEBAKARAN HUTAN DAN LAHAN

JENIS BENCANA : KARHUTLA
WAKTU BENCANA : WIB
TANGGAL BENCANA : MINGGUU, 06 APRIL 2025
LOKASI BENCANA : DESA / KELURAHAN :

KECAMATAN :

KOORDINAT		VEGETASI	JENIS TANAH	MORFOLOGI	LUAS TERBAKAR ± (Ha)	LAMA PEMADAMAN	PENYEBAB TERJADI	KORBAN JIWA
<i>LATITUDE</i>	<i>LONGITUDE</i>							

FASILITAS UMUM TERDAMPAK	KERUGIAN FINANSIAL (Rp.)	STATUS LAHAN	PEMILIK LAHAN	JUMLAH ANGGOTA PEMADAM	JUMLAH KENDARAAN PEMADAM	JUMLAH PERALATAN PEMADAM

DESKRIPSI : Tidak Ada Kegiatan Posko

KOORDINATOR LAPANGAN,

HOTSPOT DI KABUPATEN GUNUNG MAS HARI MINGGU TANGGAL 06 APRIL 2025 : NIHIL

The screenshot displays the SiPongi+ web application interface. The browser address bar shows the URL `sipongi.menlhk.go.id/peta`. The application header includes the logo of the Indonesian Ministry of Forestry and the text "SiPongi+ Sistem Pemantauan Karhutla".

The main interface features a map of Kalimantan Tengah, Indonesia, with a "Hotspot Confidence Level" legend in the top right corner. The legend indicates three levels: Low (green), Medium (yellow), and High (red). The map shows a satellite view of the region, with labels for "Kalimantan Barat", "Kalimantan Tengah", "Kalimantan Timur", "Palangkaraya", "Amuntai Selatan", and "Barabai".

A "Layer" panel is visible on the left side of the map, containing the following settings:

- Hotspot: Overlays, FDRS, Prediksi HS
- Satelit: Semua
- Confidence: Semua
- Provinsi: Kalimantan Tengah
- Periode: 12 Jam

Below the layer panel, there is a table showing the number of hotspots detected for three different satellite sensors:

Satelit	Low	Medium	High	Total
NASA-TERRA/AQUA	0	0	0	0
NASA-SNPP	0	0	0	0
NASA-NOAA20	0	0	0	0

The bottom of the interface shows a date and time selector set to "2025 APR 6" and a "World Imagery" button. The Windows taskbar at the bottom indicates a temperature of 28°C in Berawan and the current time is 15:41 on 06/04/2025.

HASIL PEMANTAUAN HARI INI : NIHIL

KEGIATAN PETUGAS PIKET BPBD KABUPATEN GUNUNG MAS :

1. Melakukan Monitoring / Pemantauan Bencana Banjir, Tanah Longsor, serta Kebakaran Pekarangan Perumahan Tahun 2025 di Kabupaten Gunung Mas.
2. Berkoordinasi dengan TNI, POLRI, Kepala Desa, dan Camat di Kabupaten Gunung Mas apabila terjadi Bencana.



- Dokumentasi Pemantauan TIM TRC BPBD Kabupaten Gunung Mas :
- Kegiatan Pos Pelayanan Sepang Kota di Kecamatan Sepang Kab.Gunung Mas pada Pelaksanaan Operasi Kepolisian Sandi “Ketupat Telabang 2025 dalam Rangka Pengamanan Mudik Lebaran dan Perayaan Hari RayaIdul Fitri 1466 H Tahun 2025 di Wilayah hukum Polres Gunung Mas.
- Kegiatan Pos Pelayanan di Kota Kuala Kurun kab. Gunung Mas Mengikuti Apel Pagi serta Melaksanakan Operasi Kepolisian Sandi “Ketupat Telabang 2025 dalam Rangka Pengamanan Mudik Lebaran dan Perayaan Hari RayaIdul Fitri 1466 H Tahun 2025 di Wilayah hukum Polres Gunung Mas.

Demikian Laporan Harian Kabupaten Gunung Mas Sore Hari/ Tgl.

: **Minggu, 06 April 2025**

Pukul : 16.00 WIB



**LAPORAN HARIAN PRAKIRAAN CUACA,
 KEJADIAN BANJIR, TANAH LONGSOR &
 KEBAKARAN PEKARANGAN PERUMAHAN - HUTAN DAN LAHAN
 BPBD KABUPATEN GUNUNG MAS
 TAHUN 2025**

Selamat Sore, mohon izin melaporkan, informasi terkait kondisi di Kabupaten Gunung Mas saat ini :
 Hari / Tgl. : Senin, 07 April 2025
 Pukul : 16.00 WIB



I. KONDISI TERKINI

Pantauan Cuaca Tanggal 07-04-2025 : **BMKG**

Hari/Tanggal: Senin, 7 April 2025

I. KONDISI TERKINI

Pantauan Cuaca Tanggal 7 April 2025

KECAMATAN	TANGGAL						
	06/04/2025			73/04/2025			
	WAKTU (WIB)						
	16.00-20.00	20.00-24.00	00.00-04.00	04.00-08.00	08.00-12.00	12.00-16.00	
Sepang (Kel. Sepang Simin)	Cuaca	Berawan Tebal	Berawan	Berawan	Cerah Berawan	Cerah Berawan	Cerah Berawan
	Suhu (°C)	25	23	23	27	30	30
	Kelembapan (%)	98	99	99	83	70	68
	Kecepatan Angin (km/jam)	0	1	3	2	2	7
	Arah Angin	Barat Daya	Barat Laut	Barat Laut	Timur Laut	Selatan	Selatan
	Jarak Pandang (m)	9000	8000	6000	10000	10000	10000
	Cuaca	Berawan Tebal	Berawan Tebal	Cerah Berawan	Cerah Berawan	Berawan Tebal	Hujan Ringan
Kurun (Kel. Kuala Kurun)	Suhu (°C)	25	24	23	27	29	30
	Kelembapan (%)	97	96	99	86	73	70
	Kecepatan Angin (km/jam)	2	1	2	0	3	7
	Arah Angin	Tenggara	Timur	Barat Laut	Tenggara	Selatan	Selatan
	Jarak Pandang (m)	9000	8000	6000	10000	10000	10000
	Cuaca	Berawan Tebal	Berawan	Berawan	Berawan	Cerah Berawan	Cerah Berawan
	Suhu (°C)	25	24	23	27	29	29
Tewah (Kel. Tewah)	Kelembapan (%)	97	98	99	87	70	71
	Kecepatan Angin (km/jam)	0	0	1	0	1	6
	Jarak Pandang (m)	9000	8000	6000	10000	10000	10000
	Cuaca	Berawan	Berawan Tebal	Berawan	Berawan	Cerah Berawan	Cerah Berawan
	Suhu (°C)	25	24	23	26	29	29
	Kelembapan (%)	97	97	99	89	73	72
	Kecepatan Angin (km/jam)	0	0	1	2	4	7
Kahayan Hulu Utara (Kel. Tumbang Miri)	Arah Angin	Selatan	Barat Laut	Barat Laut	Tenggara	Tenggara	Tenggara
	Jarak Pandang (m)	9000	8000	7000	10000	10000	10000
	Cuaca	Berawan Tebal	Berawan	Hujan Ringan	Cerah Berawan	Berawan Tebal	Cerah Berawan
	Suhu (°C)	24	24	23	27	30	29
	Kelembapan (%)	99	99	99	86	70	72
	Kecepatan Angin (km/jam)	1	0	3	1	5	7
	Arah Angin	Selatan	Timur	Barat Laut	Timur Laut	Selatan	Selatan
Rungan (Kel. Jakatan Raya)	Jarak Pandang (m)	9000	7000	9000	10000	10000	10000
	Cuaca	Berawan	Berawan Tebal	Hujan Sedang	Berawan Tebal	Cerah Berawan	Cerah Berawan
	Suhu (°C)	24	23	23	27	29	27
	Kelembapan (%)	99	99	99	85	74	84
	Kecepatan Angin (km/jam)	0	1	3	2	4	7
	Arah Angin	Tenggara	Barat	Barat Laut	Timur Laut	Tenggara	Selatan
	Jarak Pandang (m)	9000	7000	9000	10000	10000	10000
Mihing Raya (Kel. Kampuri)	Cuaca	Hujan Ringan	Berawan	Berawan	Cerah Berawan	Cerah Berawan	Berawan
	Suhu (°C)	25	24	23	27	29	30
	Kelembapan (%)	96	98	98	84	71	68
	Kecepatan Angin (km/jam)	0	0	3	0	2	7
	Arah Angin	Selatan	Barat Laut	Barat Laut	Utara	Barat Daya	Selatan
	Jarak Pandang (m)	9000	8000	6000	10000	10000	10000
	Cuaca	Berawan	Berawan Tebal	Berawan	Berawan	Berawan	Hujan Ringan
Damang Batu (Kel. Tumbang Marikoi)	Suhu (°C)	24	24	23	26	29	29
	Kelembapan (%)	98	96	99	88	71	70
	Kecepatan Angin (km/jam)	1	3	1	2	5	7
	Arah Angin	Selatan	Barat Daya	Barat Laut	Timur Laut	Tenggara	Selatan
	Jarak Pandang (m)	9000	8000	6000	10000	10000	10000
	Cuaca	Berawan	Hujan Ringan	Cerah Berawan	Berawan	Hujan Ringan	Berawan
	Suhu (°C)	24	23	22	26	30	29
Miri Manasa (Kel. Tumbang Napoi)	Kelembapan (%)	97	96	99	86	67	67
	Kecepatan Angin (km/jam)	0	0	0	3	5	8
	Arah Angin	Tenggara	Utara	Barat Laut	Tenggara	Selatan	Selatan
	Jarak Pandang (m)	9000	8000	9000	10000	10000	10000
	Cuaca	Berawan Tebal	Berawan	Berawan	Berawan	Hujan Ringan	Berawan Tebal
	Suhu (°C)	24	24	23	26	29	29
	Kelembapan (%)	97	97	99	88	73	73
Rungan Hulu (Kel. Tumbang Rahuyan)	Kecepatan Angin (km/jam)	2	0	1	1	4	7
	Arah Angin	Selatan	Tenggara	Utara	Utara	Selatan	Selatan
	Jarak Pandang (m)	9000	8000	6000	10000	10000	10000
	Cuaca	Berawan	Berawan Tebal	Berawan	Berawan	Berawan Tebal	Hujan Ringan
	Suhu (°C)	24	24	23	26	29	29
	Kelembapan (%)	99	99	99	86	70	72
	Kecepatan Angin (km/jam)	0	1	1	3	6	8
Manuhing Raya (Kel. Tehang)	Arah Angin	Barat Laut	Barat	Barat Laut	Timur Laut	Tenggara	Selatan
	Jarak Pandang (m)	9000	8000	7000	10000	10000	10000
	Cuaca	Berawan Tebal	Berawan	Hujan Ringan	Berawan	Hujan Sedang	Hujan Sedang
	Suhu (°C)	24	24	23	26	29	29
	Kelembapan (%)	99	97	99	87	73	75
	Kecepatan Angin (km/jam)	1	0	2	2	4	9
	Arah Angin	Barat Daya	Barat Daya	Barat Laut	Utara	Selatan	Selatan
Rungan Barat (Kel. Rabambang)	Jarak Pandang (m)	9000	8000	9000	10000	10000	10000

II.b. DATA BANJIR TAHUN 2025

Kecamatan / Kota	Bulan												Kejadian (x)
	1	2	3	4	5	6	7	8	9	10	11	12	
Kurun	-	-	5										(Jumat, 07 Maret 2025) Jln. Trans Kuala Kurun - Desa Penda Linda / Petus - Desa Teluk Nyatu ; Jln. Jendral Sudirman, Kel. Tampang Tumbang Anjir, berdampak banjir pada Jalan Penghubung, Ketinggian Air ± 100 cm. ----- (Jumat, 14 Maret 2025) Kel. Tampang Tumbang Anjir - RT. 004, berdampak banjir pada 79 KK. Desa Tumbang Tambirah, berdampak banjir pada Sarana Lokal Umum. ----- (Minggu, 16 Maret 2025) Jln. Sangkurun (Gang Manggis), Kel. Kuala Kurun, berdampak banjir pada Sarana Lokal Umum. Desa Tumbang Miwan, berdampak banjir pada 108 KK.
Kahayan Hulu Utara	-	-	2										(Senin, 17 Maret 2025) Desa Penda Rangas, berdampak banjir pada 3 KK, Desa Penda Tumbang Sian, berdampak banjir pada 3 KK.
Damang Batu	-	-	-										-
Sepang	1	-	-										(Minggu, 19 Januari 2025) Desa Tampelas, berdampak banjir pada 62 KK / 310 Jiwa, Ketinggian Air ± 50 cm.
Miri Manasa	-	-	2										(Kamis, 13 Maret 2025) Kel. Tumbang Napoi, berdampak banjir pada Sarana Lokal Umum. ----- (Jumat, 14 Maret 2025) Desa Tumbang Masukih, berdampak banjir pada Sarana Lokal Umum.
Tewah	-	-	2										(Kamis - Sabtu, 13 - 15 Maret 2025) Jln. Patahu RT. 005 ; Jln. Menteng, Kel. Tewah, berdampak banjir pada 701 KK / 2786 Jiwa. ----- (Minggu, 16 Maret 2025) Desa Sare Rangan, berdampak banjir pada 29 KK.
Manuhing	-	-	2										(Sabtu, 15 Maret 2025) Desa Tangki Dahuyan, berdampak banjir pada Sarana Lokal Umum. ----- (Minggu, 16 Maret 2025) Kel. Tumbang Talaken, berdampak banjir pada Sarana Lokal Umum.
Manuhing Raya	-	-	6										(Selasa - Rabu & Senin, 04 - 05 & 17 Maret 2025) Kel. Tehang, berdampak banjir pada 377 KK / 1.131 Jiwa, Desa Luwuk Tukau, berdampak banjir pada 17 KK / 56 Jiwa, Desa Tumbang Oroi, berdampak banjir pada 12 KK / 37 Jiwa, Desa Tumbang Samui, berdampak banjir pada 20 KK / 65 Jiwa, Desa Putat Durei, berdampak banjir pada 7 KK / 21 Jiwa, Desa Tumbang Mantuhe, berdampak banjir pada 7 KK / 24 Jiwa, Ketinggian Air ± 50 - 70 cm.

V. DATA KEBAKARAN PEKARANGAN / PERUMAHAN TAHUN 2025

Kecamatan / Kota	Bulan												Kejadian (x)	
	1	2	3	4	5	6	7	8	9	10	11	12		
Kurun	1	1	-											(Rabu, 01 Januari 2025) Jln. Lintas Kurun Sebrang RT. 014 / RW. 002, Kel. Kuala Kurun = 5 (lima) Rumah Penduduk Terbakar / Tidak Ada Korban Jiwa An. : 1) SUNARYO AFFANDI ; 2) SALAMAT ; 3) SANDRO ; 4) NURTATIE ; 5) SANIAH ----- (Jumat, 07 Februari 2025) Jln. Lintas Desa Tumbang Tariak - Kuala Kurun = Kebakaran Rumah Kost / Barak 5 (lima) Pintu / Tidak Ada Korban Jiwa An. : Bp. WIRO / WINDA WIWIN
Kahayan Hulu Utara	-	-	-											
Damang Batu	-	-	-											
Sepang	-	-	-											
Miri Manasa	-	-	-											
Tewah	-	-	-											
Manuhing	2	-	-											(Sabtu, 11 Januari 2025) Jln. Babilu RT. 001 / RW. 001, Kel. Tumbang Talaken = 1 (satu) Rumah Penduduk Terbakar / Tidak Ada Korban Jiwa An. : MADI D. E. S. ----- (Senin, 20 Januari 2025) Pinggir Jalan Umum, Kel. Tumbang Talaken = 2 (dua) Rumah Penduduk Terbakar / Tidak Ada Korban Jiwa An. :-
Manuhing Raya	-	-	-											
Rungan	1	-	-											(Kamis, 09 Januari 2025) Desa Bereng Baru RT. 002 / RW. 001 = 1 (satu) Rumah Penduduk Terbakar / Tidak Ada Korban Jiwa An. : HENDRI WANTO
Rungan Hulu	-	-	-											
Rungan Barat	-	-	-											
Mihing Raya	1	-	-											(Selasa, 14 Januari 2025) Jln. Damang Batu RT. 001 / RW. 001, Desa Tumbang Danau = 4 (empat) Rumah Penduduk Terbakar / Tidak Ada Korban Jiwa An. : 1) DISON DAHIM ; 2) TIMBUL ; 3) PRITILLO ; 4) RUPUS ANJAS

VI. DATA KEBAKARAN HUTAN DAN LAHAN TAHUN 2025

Hari / Tanggal : Minggu, 06-04-2025
Pukul : 16.00 WIB - 08.00 WIB

NO.	KECAMATAN	KEJADIAN (x)	LUAS KARHUTLA ± (Ha)
1	KURUN	-	-
2	KAHAYAN HULU UTARA	-	-
3	DAMANG BATU	-	-
4	SEPANG	-	-
5	MIRI MANASA	-	-
6	TEWAH	-	-
7	MANUHING	-	-
8	MANUHING RAYA	-	-
9	RUNGAN	-	-
10	RUNGAN HULU	-	-
11	RUNGAN BARAT	-	-
12	MIHING RAYA	-	-
TOTAL JUMLAH		-	-

--- s/d ---

Hari / Tanggal : Senin, 07-04-2025
Pukul : 08.00 WIB - 16.00 WIB

NO.	KECAMATAN	KEJADIAN (x)	LUAS KARHUTLA ± (Ha)
1	KURUN	-	-
2	KAHAYAN HULU UTARA	-	-
3	DAMANG BATU	-	-
4	SEPANG	-	-
5	MIRI MANASA	-	-
6	TEWAH	-	-
7	MANUHING	-	-
8	MANUHING RAYA	-	-
9	RUNGAN	-	-
10	RUNGAN HULU	-	-
11	RUNGAN BARAT	-	-
12	MIHING RAYA	-	-
TOTAL JUMLAH		-	-

VII. DATA HOTSPOT SATELIT NASA - MODIS, NASA - SNPP, & NASA - NOAA20 TAHUN 2025

Hari / Tanggal : Minggu, 06-04-2025
 Pukul : 16.00 WIB - 08.00 WIB

NO.	KECAMATAN	CONFIDENCE %			KEJADIAN (x)	LUAS KARHUTLA ± (Ha)
		L	M	H		
1	KURUN	-	-	-	-	-
2	KAHAYAN HULU UTARA	-	-	-	-	-
3	DAMANG BATU	-	-	-	-	-
4	SEPANG	-	-	-	-	-
5	MIRI MANASA	-	-	-	-	-
6	TEWAH	-	-	-	-	-
7	MANUHING	-	-	-	-	-
8	MANUHING RAYA	-	-	-	-	-
9	RUNGAN	-	-	-	-	-
10	RUNGAN HULU	-	-	-	-	-
11	RUNGAN BARAT	-	-	-	-	-
12	MIHING RAYA	-	-	-	-	-
TOTAL JUMLAH		-	-	-	-	-

NO.	KECAMATAN	DESA	LATITUDE	LONGITUDE	CONFIDENCE %			KET.
					L	M	H	
1	KURUN							
2	KAHAYAN HULU UTARA							
3	DAMANG BATU							
4	SEPANG							
5	MIRI MANASA							
6	TEWAH							
7	MANUHING							
8	MANUHING RAYA							
9	RUNGAN							
10	RUNGAN HULU							
11	RUNGAN BARAT							
12	MIHING RAYA							
TOTAL JUMLAH								

Tingkat Kepercayaan Hotspot :

- L : Rendah
- M : Sedang
- H : Tinggi

Sumber : <https://sipongi.menlhk.go.id/>

Hari / Tanggal : Senin, 07-04-2025
 Pukul : 08.00 WIB - 16.00 WIB

NO.	KECAMATAN	CONFIDENCE %			KEJADIAN (x)	LUAS KARHUTLA ± (Ha)
		L	M	H		
1	KURUN	-	-	-	-	-
2	KAHAYAN HULU UTARA	-	-	-	-	-
3	DAMANG BATU	-	-	-	-	-
4	SEPANG	-	-	-	-	-
5	MIRI MANASA	-	-	-	-	-
6	TEWAH	-	-	-	-	-
7	MANUHING	-	-	-	-	-
8	MANUHING RAYA	-	-	-	-	-
9	RUNGAN	-	-	-	-	-
10	RUNGAN HULU	-	-	-	-	-
11	RUNGAN BARAT	-	-	-	-	-
12	MIHING RAYA	-	-	-	-	-
TOTAL JUMLAH		-	-	-	-	-

NO.	KECAMATAN	DESA	LATITUDE	LONGITUDE	CONFIDENCE %			KET.
					L	M	H	
1	KURUN							
2	KAHAYAN HULU UTARA							
3	DAMANG BATU							
4	SEPANG							
5	MIRI MANASA							
6	TEWAH							
7	MANUHING							
8	MANUHING RAYA							
9	RUNGAN							
10	RUNGAN HULU							
11	RUNGAN BARAT							
12	MIHING RAYA							
TOTAL JUMLAH								

Tingkat Kepercayaan Hotspot :

- L : Rendah
- M : Sedang
- H : Tinggi

HOTSPOT DI KABUPATEN GUNUNG MAS SENIN TANGGAL 07 APRIL 2025 : ***NIHIL***

Browser address bar: sipongi.menlhk.go.id/peta

SiPongi+ Sistem Pemantauan Karhutla

Hotspot Confidence Level: Low (Green), Medium (Yellow), High (Red)

Layer: Hotspot, Overlays, FDRS, Prediksi HS

Satelit: Semua, Confidence: Semua

Provinsi: Kalimantan Tengah

Periode: 12 Jam

Satelit	Low	Medium	High	Total
NASA-TERRA/AQUA	1	0	0	1
NASA-SNPP	0	2	0	2
NASA-NOAA20	0	0	0	0

Map Date: 2025 APR 7

Map Location: Kalimantan Tengah, Palangkaraya

Map Scale: 1 to 6

World Imagery

Windows Taskbar: Cari, 15.29, 07/04/2025

HASIL PEMANTAUAN HARI INI : NIHIL

KEGIATAN PETUGAS PIKET BPBD KABUPATEN GUNUNG MAS :

1. Melakukan Monitoring / Pemantauan Bencana Banjir, Tanah Longsor, serta Kebakaran Pekarangan Perumahan Tahun 2025 di Kabupaten Gunung Mas.
2. Berkoordinasi dengan TNI, POLRI, Kepala Desa, dan Camat di Kabupaten Gunung Mas apabila terjadi Bencana.

Dokumentasi Pemantauan **TIM TRC BPBD Kabupaten Gunung Mas** : **NIHIL**

Demikian Laporan Harian Kabupaten Gunung Mas Sore Hari / Tgl. : **Senin, 07 April 2025**
Pukul : 16.00 WIB



**LAPORAN HARIAN PRAKIRAAN CUACA,
 KEJADIAN BANJIR, TANAH LONGSOR &
 KEBAKARAN PEKARANGAN PERUMAHAN - HUTAN DAN LAHAN
 BPBD KABUPATEN GUNUNG MAS
 TAHUN 2025**

Selamat Sore, mohon izin melaporkan, informasi terkait kondisi di Kabupaten Gunung Mas saat ini :
 Hari / Tgl. : Selasa, 08 April 2025
 Pukul : 16.00 WIB



I. KONDISI TERKINI

Pantauan Cuaca Tanggal 08-04-2025 :

Hari/Tanggal: Selasa, 8 April 2025

I. KONDISI TERKINI

Pantauan Cuaca Tanggal 8 April 2025

KECAMATAN	TANGGAL						
	07/04/2025			08/04/2025			
	WAKTU (WIB)						
	16.00-20.00	20.00-24.00	00.00-04.00	04.00-08.00	08.00-12.00	12.00-16.00	
Sepang (Kel. Sepang Simin)	Cuaca	Hujan Ringan	Berawan Tebal	Hujan Sedang	Hujan Ringan	Berawan	Berawan Tebal
	Suhu (°C)	25	23	23	25	29	28
	Kelembapan (%)	93	99	99	93	73	84
	Kecepatan Angin (km/jam)	5	6	3	8	3	5
	Arah Angin	Selatan	Utara	Utara	Utara	Barat Daya	Barat Laut
Jarak Pandang (m)	10000	6000	6000	8000	9000	9000	
Kurun (Kel. Kuala Kurun)	Cuaca	Cerah Berawan	Berawan	Hujan Sedang	Berawan Tebal	Berawan	Cerah Berawan
	Suhu (°C)	25	24	23	25	29	26
	Kelembapan (%)	94	99	99	92	77	90
	Kecepatan Angin (km/jam)	4	2	3	3	3	4
	Arah Angin	Selatan	Utara	Utara	Utara	Barat Daya	Selatan
Jarak Pandang (m)	10000	6000	6000	6000	9000	9000	
Tewah (Kel. Tewah)	Cuaca	Cerah Berawan	Berawan	Hujan Ringan	Hujan Ringan	Cerah Berawan	Cerah Berawan
	Suhu (°C)	25	24	24	25	29	27
	Kelembapan (%)	94	99	99	95	77	90
	Kecepatan Angin (km/jam)	5	0	1	2	5	2
	Arah Angin	Selatan	Utara	Barat Laut	Timur Laut	Barat Daya	Barat
Jarak Pandang (m)	10000	6000	6000	7000	9000	9000	
Kahayan Hulu Utara (Kel. Tumbang Miri)	Cuaca	Cerah Berawan	Berawan	Hujan Ringan	Hujan Ringan	Berawan	Hujan Ringan
	Suhu (°C)	25	24	23	25	29	27
	Kelembapan (%)	96	99	99	96	78	91
	Kecepatan Angin (km/jam)	4	3	2	1	4	3
	Arah Angin	Barat Daya	Utara	Barat Laut	Barat	Barat Daya	Barat Laut
Jarak Pandang (m)	10000	6000	6000	6000	9000	9000	
Rungan (Kel. Jakatan Raya)	Cuaca	Berawan	Berawan Tebal	Hujan Sedang	Hujan Ringan	Berawan	Hujan Ringan
	Suhu (°C)	25	23	23	25	30	27
	Kelembapan (%)	95	99	99	96	74	92
	Kecepatan Angin (km/jam)	3	1	2	5	3	0
	Arah Angin	Selatan	Timur Laut	Barat Laut	Utara	Barat Daya	Barat
Jarak Pandang (m)	10000	6000	6000	6000	9000	9000	
Manuhing (Kel. Tumbang Talaken)	Cuaca	Berawan	Berawan	Hujan Lebat	Hujan Ringan	Berawan	Cerah Berawan
	Suhu (°C)	25	24	23	25	29	27
	Kelembapan (%)	94	98	99	92	77	89
	Kecepatan Angin (km/jam)	1	1	5	6	5	3
	Arah Angin	Barat Daya	Selatan	Utara	Utara	Barat Daya	Timur Laut
Jarak Pandang (m)	10000	6000	6000	8000	9000	9000	
Mhing Raya (Kel. Kampuri)	Cuaca	Cerah Berawan	Hujan Ringan	Hujan Sedang	Hujan Ringan	Berawan	Berawan Tebal
	Suhu (°C)	25	24	23	24	28	26
	Kelembapan (%)	95	99	99	97	77	93
	Kecepatan Angin (km/jam)	6	5	3	7	3	3
	Arah Angin	Selatan	Barat Laut	Utara	Barat Laut	Barat	Utara
Jarak Pandang (m)	10000	6000	6000	8000	9000	9000	
Damang Batu (Kel. Tumbang Marikoi)	Cuaca	Cerah Berawan	Berawan	Hujan Ringan	Hujan Ringan	Berawan	Cerah Berawan
	Suhu (°C)	24	24	23	24	28	27
	Kelembapan (%)	97	99	99	97	80	92
	Kecepatan Angin (km/jam)	4	1	3	4	1	1
	Arah Angin	Barat Daya	Utara	Barat	Utara	Barat Laut	Barat
Jarak Pandang (m)	10000	6000	6000	7000	7000	9000	
Miri Manasa (Kel. Tumbang Napoi)	Cuaca	Berawan	Berawan	Hujan Petir	Hujan Ringan	Cerah Berawan	Hujan Ringan
	Suhu (°C)	24	23	23	23	28	26
	Kelembapan (%)	96	99	99	99	81	92
	Kecepatan Angin (km/jam)	3	1	0	2	2	3
	Arah Angin	Barat	Tenggara	Utara	Utara	Barat	Barat Laut
Jarak Pandang (m)	10000	6000	6000	6000	9000	9000	
Rungan Hulu (Kel. Tumbang Rahuyan)	Cuaca	Cerah Berawan	Berawan	Hujan Sedang	Hujan Ringan	Cerah Berawan	Cerah Berawan
	Suhu (°C)	25	24	24	24	27	27
	Kelembapan (%)	94	99	99	98	87	89
	Kecepatan Angin (km/jam)	5	2	3	1	4	1
	Arah Angin	Barat Daya	Timur Laut	Utara	Timur Laut	Utara	Barat Daya
Jarak Pandang (m)	10000	6000	6000	7000	7000	9000	
Manuhing Raya (Kel. Tehang)	Cuaca	Cerah Berawan	Berawan	Hujan Ringan	Hujan Sedang	Cerah Berawan	Cerah Berawan
	Suhu (°C)	24	24	23	24	29	27
	Kelembapan (%)	95	99	99	97	75	89
	Kecepatan Angin (km/jam)	3	3	2	3	0	2
	Arah Angin	Barat	Barat Daya	Barat Laut	Utara	Utara	Utara
Jarak Pandang (m)	10000	6000	6000	8000	7000	7000	
Rungan Barat (Kel. Rabambang)	Cuaca	Berawan	Berawan	Hujan Sedang	Hujan Ringan	Cerah Berawan	Cerah Berawan
	Suhu (°C)	25	24	23	24	28	27
	Kelembapan (%)	96	99	99	98	82	91
	Kecepatan Angin (km/jam)	4	5	1	3	3	1
	Arah Angin	Barat Daya	Timur	Utara	Timur Laut	Utara	Barat Laut
Jarak Pandang (m)	10000	6000	6000	7000	9000	9000	

II.a. DATA BANJIR TAHUN 2025



BADAN PENANGGULANGAN BENCANA DAERAH KABUPATEN GUNUNG MAS
JLN. LETJEND. SOEPRAPTO, KEL. TAMPANG TUMBANG ANJIR, KEC. KURUN, KAB. GUNUNG MAS

KEJADIAN BANJIR PADA HARI : SELASA, 08 April 2025

DATA KEJADIAN BANJIR :

No.	Nama Kecamatan	Desa	KK	Jumlah				Fasilitas Umum					Keterangan	
				Dewasa		Anak	Jiwa	Tempa Ibadah			Sekolah	Puskesmas		Lain-lain
				L	P			Mesjid	Gereja	Balai Hindu				
													-	

Data Terakhir

II.b. DATA BANJIR TAHUN 2025

Kecamatan / Kota	Bulan												Kejadian (x)
	1	2	3	4	5	6	7	8	9	10	11	12	
Kurun	-	-	5										<p>(Jumat, 07 Maret 2025) Jln. Trans Kuala Kurun - Desa Penda Linda / Petus - Desa Teluk Nyatu ; Jln. Jendral Sudirman, Kel. Tampang Tumbang Anjir, berdampak banjir pada Jalan Penghubung, Ketinggian Air ± 100 cm.</p> <p>-----</p> <p>(Jumat, 14 Maret 2025) Kel. Tampang Tumbang Anjir - RT. 004, berdampak banjir pada 79 KK. Desa Tumbang Tambirah, berdampak banjir pada Sarana Lokal Umum.</p> <p>-----</p> <p>(Minggu, 16 Maret 2025) Jln. Sangkurun (Gang Manggis), Kel. Kuala Kurun, berdampak banjir pada Sarana Lokal Umum. Desa Tumbang Miwan, berdampak banjir pada 108 KK.</p>
Kahayan Hulu Utara	-	-	2										<p>(Senin, 17 Maret 2025) Desa Penda Rangas, berdampak banjir pada 3 KK, Desa Penda Tumbang Sian, berdampak banjir pada 3 KK.</p>
Damang Batu	-	-	-										-
Sepang	1	-	-										<p>(Minggu, 19 Januari 2025) Desa Tampelas, berdampak banjir pada 62 KK / 310 Jiwa, Ketinggian Air ± 50 cm.</p>
Miri Manasa	-	-	2										<p>(Kamis, 13 Maret 2025) Kel. Tumbang Napoi, berdampak banjir pada Sarana Lokal Umum.</p> <p>-----</p> <p>(Jumat, 14 Maret 2025) Desa Tumbang Masukih, berdampak banjir pada Sarana Lokal Umum.</p>
Tewah	-	-	2										<p>(Kamis - Sabtu, 13 - 15 Maret 2025) Jln. Patahu RT. 005 ; Jln. Menteng, Kel. Tewah, berdampak banjir pada 701 KK / 2786 Jiwa.</p> <p>-----</p> <p>(Minggu, 16 Maret 2025) Desa Sare Rangan, berdampak banjir pada 29 KK.</p>
Manuhing	-	-	2										<p>(Sabtu, 15 Maret 2025) Desa Tangki Dahuyan, berdampak banjir pada Sarana Lokal Umum.</p> <p>-----</p> <p>(Minggu, 16 Maret 2025) Kel. Tumbang Talaken, berdampak banjir pada Sarana Lokal Umum.</p>
Manuhing Raya	-	-	6										<p>(Selasa - Rabu & Senin, 04 - 05 & 17 Maret 2025) Kel. Tehang, berdampak banjir pada 377 KK / 1.131 Jiwa, Desa Luwuk Tukau, berdampak banjir pada 17 KK / 56 Jiwa, Desa Tumbang Oroi, berdampak banjir pada 12 KK / 37 Jiwa, Desa Tumbang Samui, berdampak banjir pada 20 KK / 65 Jiwa, Desa Putat Durei, berdampak banjir pada 7 KK / 21 Jiwa, Desa Tumbang Mantuhe, berdampak banjir pada 7 KK / 24 Jiwa, Ketinggian Air ± 50 - 70 cm.</p>

Rungan	1	-	8									<p>(Selasa, 21 Januari 2025) Desa Tumbang Malahoi, berdampak banjir pada 60 KK, Ketinggian Air ± - cm.</p> <p>-----</p> <p>(Sabtu-Minggu, 15-16 Maret 2025) Desa Tumbang Malahoi, berdampak banjir pada 188 KK, Desa Tumbang Kajuei, berdampak banjir pada 66 KK, Desa Tumbang Bunut, berdampak banjir pada 28 KK, Desa Tumbang Jutuh, berdampak banjir pada 16 KK.</p> <p>-----</p> <p>(Senin, 17 Maret 2025) Desa Bereng Malaka, berdampak banjir pada 18 KK, Desa Jakatan Raya, berdampak banjir pada 76 KK, Desa Linau, berdampak banjir pada 86 KK, Desa Parempei, berdampak banjir pada 15 KK.</p>
Rungan Hulu	-	-	6									<p>(Sabtu, 15 Maret 2025) Desa Jangkit, berdampak banjir pada 20 KK, Desa Sangal, berdampak banjir pada 139 KK.</p> <p>-----</p> <p>(Minggu, 16 Maret 2025) Desa Tumbang Lapan, berdampak banjir pada 142 KK.</p> <p>-----</p> <p>(Senin, 17 Maret 2025) Kel. Tumbang Rahuyan, berdampak banjir pada 70 KK, Desa Sei Antai, berdampak banjir pada 125 KK, Desa Mujai, berdampak banjir pada 14 KK.</p>
Rungan Barat	3	-	1									<p>(Minggu, 19 Januari 2025) Desa Tusang Raya, berdampak banjir pada 28 KK / 93 Jiwa, Ketinggian Air ± 40 cm. Desa Tumbang Langgah, berdampak banjir pada 50 KK / 210 Jiwa, Ketinggian Air ± 150 cm.</p> <p>-----</p> <p>(Jumat, 31 Januari 2025) Desa Tumbang Bahanei, berdampak banjir pada 40 KK / - Jiwa, Ketinggian Air ± - cm.</p> <p>-----</p> <p>(Sabtu, 15 Maret 2025) Desa Tumbang Jalemu Kajuei, berdampak banjir pada 1 (satu) bangunan TK PAUD & 1 (satu) bangunan PUSTU, Sarana Lokal Umum.</p>
Mihing Raya	-	-	-									-

V. DATA KEBAKARAN PEKARANGAN / PERUMAHAN TAHUN 2025

Kecamatan / Kota	Bulan												Kejadian (x)
	1	2	3	4	5	6	7	8	9	10	11	12	
Kurun	1	1	-										(Rabu, 01 Januari 2025) Jln. Lintas Kurun Sebrang RT. 014 / RW. 002, Kel. Kuala Kurun = 5 (lima) Rumah Penduduk Terbakar / Tidak Ada Korban Jiwa An. : 1) SUNARYO AFFANDI ; 2) SALAMAT ; 3) SANDRO ; 4) NURTATIE ; 5) SANIAH ----- (Jumat, 07 Februari 2025) Jln. Lintas Desa Tumbang Tariak - Kuala Kurun = Kebakaran Rumah Kost / Barak 5 (lima) Pintu / Tidak Ada Korban Jiwa An. : Bp. WIRO / WINDA WIWIN
Kahayan Hulu Utara	-	-	-										
Damang Batu	-	-	-										
Sepang	-	-	-										
Miri Manasa	-	-	-										
Tewah	-	-	-										
Manuhing	2	-	-										(Sabtu, 11 Januari 2025) Jln. Babilu RT. 001 / RW. 001, Kel. Tumbang Talaken = 1 (satu) Rumah Penduduk Terbakar / Tidak Ada Korban Jiwa An. : MADI D. E. S. ----- (Senin, 20 Januari 2025) Pinggir Jalan Umum, Kel. Tumbang Talaken = 2 (dua) Rumah Penduduk Terbakar / Tidak Ada Korban Jiwa An. :-
Manuhing Raya	-	-	-										
Rungan	1	-	-										(Kamis, 09 Januari 2025) Desa Bereng Baru RT. 002 / RW. 001 = 1 (satu) Rumah Penduduk Terbakar / Tidak Ada Korban Jiwa An. : HENDRI WANTO
Rungan Hulu	-	-	-										
Rungan Barat	-	-	-										
Mihing Raya	1	-	-										(Selasa, 14 Januari 2025) Jln. Damang Batu RT. 001 / RW. 001, Desa Tumbang Danau = 4 (empat) Rumah Penduduk Terbakar / Tidak Ada Korban Jiwa An. : 1) DISON DAHIM ; 2) TIMBUL ; 3) PRITILLO ; 4) RUPUS ANJAS

VI. DATA KEBAKARAN HUTAN DAN LAHAN TAHUN 2025

Hari / Tanggal : Senin, 07-04-2025
Pukul : 16.00 WIB - 08.00 WIB

NO.	KECAMATAN	KEJADIAN (x)	LUAS KARHUTLA ± (Ha)
1	KURUN	-	-
2	KAHAYAN HULU UTARA	-	-
3	DAMANG BATU	-	-
4	SEPANG	-	-
5	MIRI MANASA	-	-
6	TEWAH	-	-
7	MANUHING	-	-
8	MANUHING RAYA	-	-
9	RUNGAN	-	-
10	RUNGAN HULU	-	-
11	RUNGAN BARAT	-	-
12	MIHING RAYA	-	-
TOTAL JUMLAH		-	-

--- s/d ---

Hari / Tanggal : Selasa, 08-04-2025
Pukul : 08.00 WIB - 16.00 WIB

NO.	KECAMATAN	KEJADIAN (x)	LUAS KARHUTLA ± (Ha)
1	KURUN	-	-
2	KAHAYAN HULU UTARA	-	-
3	DAMANG BATU	-	-
4	SEPANG	-	-
5	MIRI MANASA	-	-
6	TEWAH	-	-
7	MANUHING	-	-
8	MANUHING RAYA	-	-
9	RUNGAN	-	-
10	RUNGAN HULU	-	-
11	RUNGAN BARAT	-	-
12	MIHING RAYA	-	-
TOTAL JUMLAH		-	-

Sumber : Badan Penanggulangan Bencana Daerah Kabupaten Gunung Mas

VII. DATA HOTSPOT SATELIT NASA - MODIS, NASA - SNPP, & NASA - NOAA20 TAHUN 2025

Hari / Tanggal : Senin, 07-04-2025
 Pukul : 16.00 WIB - 08.00 WIB

NO.	KECAMATAN	CONFIDENCE %			KEJADIAN (x)	LUAS KARHUTLA ± (Ha)
		L	M	H		
1	KURUN	-	-	-	-	-
2	KAHAYAN HULU UTARA	-	-	-	-	-
3	DAMANG BATU	-	-	-	-	-
4	SEPANG	-	-	-	-	-
5	MIRI MANASA	-	-	-	-	-
6	TEWAH	-	-	-	-	-
7	MANUHING	-	-	-	-	-
8	MANUHING RAYA	-	-	-	-	-
9	RUNGAN	-	-	-	-	-
10	RUNGAN HULU	-	-	-	-	-
11	RUNGAN BARAT	-	-	-	-	-
12	MIHING RAYA	-	-	-	-	-
TOTAL JUMLAH		-	-	-	-	-

NO.	KECAMATAN	DESA	LATITUDE	LONGITUDE	CONFIDENCE %			KET.
					L	M	H	
1	KURUN							
2	KAHAYAN HULU UTARA							
3	DAMANG BATU							
4	SEPANG							
5	MIRI MANASA							
6	TEWAH							
7	MANUHING							
8	MANUHING RAYA							
9	RUNGAN							
10	RUNGAN HULU							
11	RUNGAN BARAT							
12	MIHING RAYA							
TOTAL JUMLAH								

Tingkat Kepercayaan Hotspot :

- L : Rendah
- M : Sedang
- H : Tinggi

Sumber : <https://sipongi.menlhk.go.id/>

Hari / Tanggal : Selasa, 08-04-2025
 Pukul : 08.00 WIB - 16.00 WIB

NO.	KECAMATAN	CONFIDENCE %			KEJADIAN (x)	LUAS KARHUTLA ± (Ha)
		L	M	H		
1	KURUN	-	-	-	-	-
2	KAHAYAN HULU UTARA	-	-	-	-	-
3	DAMANG BATU	-	-	-	-	-
4	SEPANG	-	-	-	-	-
5	MIRI MANASA	-	-	-	-	-
6	TEWAH	-	-	-	-	-
7	MANUHING	-	-	-	-	-
8	MANUHING RAYA	-	-	-	-	-
9	RUNGAN	-	-	-	-	-
10	RUNGAN HULU	-	-	-	-	-
11	RUNGAN BARAT	-	-	-	-	-
12	MIHING RAYA	-	-	-	-	-
TOTAL JUMLAH		-	-	-	-	-

NO.	KECAMATAN	DESA	LATITUDE	LONGITUDE	CONFIDENCE %			KET.
					L	M	H	
1	KURUN							
2	KAHAYAN HULU UTARA							
3	DAMANG BATU							
4	SEPANG							
5	MIRI MANASA							
6	TEWAH							
7	MANUHING							
8	MANUHING RAYA							
9	RUNGAN							
10	RUNGAN HULU							
11	RUNGAN BARAT							
12	MIHING RAYA							
TOTAL JUMLAH								

Tingkat Kepercayaan Hotspot :

- L : Rendah
- M : Sedang
- H : Tinggi

PENDATAAN KEBAKARAN HUTAN DAN LAHAN

JENIS BENCANA : KARHUTLA
WAKTU BENCANA : WIB
TANGGAL BENCANA : SELASA, 08 April 2025
LOKASI BENCANA : DESA / KELURAHAN :

KECAMATAN :

KOORDINAT		VEGETASI	JENIS TANAH	MORFOLOGI	LUAS TERBAKAR ± (Ha)	LAMA PEMADAMAN	PENYEBAB TERJADI	KORBAN JIWA
LATITUDE	LONGITUDE							

FASILITAS UMUM TERDAMPAK	KERUGIAN FINANSIAL (Rp.)	STATUS LAHAN	PEMILIK LAHAN	JUMLAH ANGGOTA PEMADAM	JUMLAH KENDARAAN PEMADAM	JUMLAH PERALATAN PEMADAM

DESKRIPSI : Tidak Ada Kegiatan Posko

KOORDINATOR LAPANGAN,

HOTSPOT DI KABUPATEN GUNUNG MAS SELASA TANGGAL 08 APRIL 2025 : NIHIL

Browser tabs: (10) WhatsApp, sipongi.menlhk.go.id/peta

Address bar: sipongi.menlhk.go.id/peta

Page Title: ngSiPongi+ Sistem Pemantauan Kehutanan Kalimantan

Map Interface:

- Hotspot Confidence Level: Low (Green), Medium (Yellow), High (Red)
- Layer: Hotspot (selected), Overlays, FDRS, Prediksi HS
- Satelit: Semua
- Confidence: Semua
- Provinsi: Kalimantan Tengah
- Periode: 12 Jam
- NASA-TERRA/AQUA: 0 (Green), 0 (Yellow), 0 (Red), 0 (Grey)
- NASA-SNPP: 0 (Green), 0 (Yellow), 0 (Red), 0 (Grey)
- NASA-NOAA20: 0 (Green), 0 (Yellow), 0 (Red), 0 (Grey)

Map Labels: Kalimantan Barat, Kalimantan Tengah, Kalimantan Timur, Kalimantan Selatan, Palangkaraya, Banjarmasin, Martapura, Amuntai Selatan, Barabai, Samarinda, Balikpapan Selatan, Bontang Selatan, Makassar Strait

Map Controls: 2025 APR 8, Scale bar (1-8), World Imagery, Zoom (+/-), Full Screen

Windows Taskbar: Search, Edge, File Explorer, Chrome, Zoom, Spotify, Word, Teams, 15:42, 08/04/2025

HASIL PEMANTAUAN HARI INI : NIHIL

KEGIATAN PETUGAS PIKET BPBD KABUPATEN GUNUNG MAS :

1. Melakukan Monitoring / Pemantauan Bencana Banjir, Tanah Longsor, serta Kebakaran Pekarangan Perumahan Tahun 2025 di Kabupaten Gunung Mas.
2. Berkoordinasi dengan TNI, POLRI, Kepala Desa, dan Camat di Kabupaten Gunung Mas apabila terjadi Bencana.

Dokumentasi Pemantauan **TIM TRC BPBD Kabupaten Gunung Mas** : **NIHIL**

Demikian Laporan Harian Kabupaten Gunung Mas Sore Hari / Tgl. : **Selasa, 08 April 2025**
Pukul : 16.00 WIB



**LAPORAN HARIAN PRAKIRAAN CUACA,
 KEJADIAN BANJIR, TANAH LONGSOR &
 KEBAKARAN PEKARANGAN PERUMAHAN - HUTAN DAN LAHAN
 BPBD KABUPATEN GUNUNG MAS
 TAHUN 2025**

Selamat Sore, mohon izin melaporkan, informasi terkait kondisi di Kabupaten Gunung Mas saat ini :
 Hari / Tgl. : Kamis, 10 April 2025
 Pukul : 16.00 WIB



I. KONDISI TERKINI

Pantauan Cuaca Tanggal 10-04-2025 : **BMKG**

Hari/Tanggal: Kamis, 10 April 2025

I. KONDISI TERKINI

Pantauan Cuaca Tanggal 10 April 2025

KECAMATAN	TANGGAL						
	09/04/2025			10/04/2025			
	WAKTU (WIB)						
	16.00-20.00	20.00-24.00	00.00-04.00	04.00-08.00	08.00-12.00	12.00-16.00	
Sepang (Kel. Sepang Simin)	Cuaca	Cerah Berawan	Cerah Berawan	Berawan	Cerah Berawan	Hujan Ringan	Berawan
	Suhu (°C)	25	24	23	28	30	29
	Kelembapan (%)	98	97	99	82	69	78
	Kecepatan Angin (km/jam)	6	0	3	0	3	5
	Arah Angin	Barat Laut	Barat Daya	Barat Laut	Barat	Barat Daya	Barat
	Jarak Pandang (m)	10000	9000	8000	9000	10000	10000
	Kurun (Kel. Kuala Kurun)	Cuaca	Berawan	Berawan Tebal	Berawan	Cerah Berawan	Berawan Tebal
Suhu (°C)		25	24	23	27	30	28
Kelembapan (%)		97	98	99	86	67	90
Kecepatan Angin (km/jam)		5	0	1	3	3	3
Arah Angin		Barat Laut	Barat Laut	Utara	Barat Laut	Barat Daya	Barat
Jarak Pandang (m)		10000	9000	8000	9000	10000	10000
Tewah (Kel. Tewah)		Cuaca	Cerah Berawan	Berawan	Berawan	Berawan	Cerah Berawan
	Suhu (°C)	25	23	23	27	31	30
	Kelembapan (%)	97	99	99	85	72	92
	Kecepatan Angin (km/jam)	3	0	1	2	5	4
	Arah Angin	Utara	Timur Laut	Barat Laut	Utara	Selatan	Barat
	Jarak Pandang (m)	10000	9000	8000	9000	10000	10000
	Kahayan Hulu Utara (Kel. Tumbang Miri)	Cuaca	Berawan	Berawan	Berawan	Cerah Berawan	Cerah Berawan
Suhu (°C)		25	24	23	27	31	28
Kelembapan (%)		97	99	99	85	72	95
Kecepatan Angin (km/jam)		1	1	1	3	5	6
Arah Angin		Timur Laut	Barat	Utara	Utara	Selatan	Barat
Jarak Pandang (m)		10000	9000	8000	9000	10000	10000
Rungan (Kel. Jakatan Raya)		Cuaca	Cerah Berawan	Berawan	Berawan	Berawan	Hujan Ringan
	Suhu (°C)	25	23	23	26	29	28
	Kelembapan (%)	98	99	99	87	67	92
	Kecepatan Angin (km/jam)	4	1	2	2	4	6
	Arah Angin	Utara	Barat Laut	Barat Laut	Barat Laut	Barat	Barat
	Jarak Pandang (m)	6000	9000	8000	9000	10000	10000
	Manuhing (Kel. Tumbang Talaken)	Cuaca	Berawan	Berawan	Berawan	Berawan	Cerah Berawan
Suhu (°C)		25	24	23	26	30	27
Kelembapan (%)		99	99	99	90	69	93
Kecepatan Angin (km/jam)		4	1	3	2	1	5
Arah Angin		Utara	Barat Laut	Barat Laut	Utara	Barat Daya	Barat
Jarak Pandang (m)		6000	9000	8000	9000	10000	10000
Mihing Raya (Kel. Kampuri)		Cuaca	Cerah Berawan	Cerah Berawan	Berawan	Cerah Berawan	Hujan Ringan
	Suhu (°C)	25	24	23	27	30	29
	Kelembapan (%)	97	99	99	82	65	82
	Kecepatan Angin (km/jam)	5	0	4	2	3	4
	Arah Angin	Barat Laut	Barat	Barat Laut	Barat Laut	Barat	Barat
	Jarak Pandang (m)	10000	9000	8000	9000	10000	10000
	Damang Batu (Kel. Tumbang Marikoi)	Cuaca	Berawan	Berawan	Berawan	Berawan	Hujan Ringan
Suhu (°C)		25	23	23	27	30	29
Kelembapan (%)		97	99	99	84	65	93
Kecepatan Angin (km/jam)		2	1	1	2	3	6
Arah Angin		Utara	Barat Daya	Barat	Utara	Tenggara	Barat
Jarak Pandang (m)		10000	9000	8000	9000	10000	10000
Miri Manasa (Kel. Tumbang Napoi)		Cuaca	Berawan	Berawan	Berawan	Cerah Berawan	Cerah Berawan
	Suhu (°C)	24	23	23	27	30	29
	Kelembapan (%)	98	99	99	82	69	92
	Kecepatan Angin (km/jam)	4	1	1	1	3	5
	Arah Angin	Utara	Barat Laut	Utara	Barat Laut	Barat Daya	Barat Daya
	Jarak Pandang (m)	10000	9000	8000	9000	10000	10000
	Rungan Hulu (Kel. Tumbang Rahuyan)	Cuaca	Berawan	Berawan	Berawan	Cerah Berawan	Hujan Sedang
Suhu (°C)		25	23	23	26	30	29
Kelembapan (%)		97	99	99	86	72	91
Kecepatan Angin (km/jam)		3	2	1	3	3	6
Arah Angin		Utara	Barat Daya	Barat Laut	Utara	Barat Daya	Barat
Jarak Pandang (m)		10000	9000	8000	9000	10000	10000
Manuhing Raya (Kel. Tehang)		Cuaca	Cerah Berawan	Berawan	Berawan	Berawan	Cerah Berawan
	Suhu (°C)	25	23	23	26	30	29
	Kelembapan (%)	99	99	99	87	69	93
	Kecepatan Angin (km/jam)	4	0	1	1	3	5
	Arah Angin	Utara	Barat Laut	Barat Laut	Barat Laut	Tenggara	Barat
	Jarak Pandang (m)	10000	9000	8000	9000	10000	10000
	Rungan Barat (Kel. Rabambang)	Cuaca	Berawan	Berawan	Berawan	Berawan	Berawan Tebal
Suhu (°C)		25	23	23	26	30	29
Kelembapan (%)		98	99	99	88	68	92
Kecepatan Angin (km/jam)		4	2	0	3	3	5
Arah Angin		Utara	Barat	Utara	Utara	Barat	Barat
Jarak Pandang (m)		6000	9000	8000	9000	10000	10000

II.a. DATA BANJIR TAHUN 2025

BADAN PENANGGULANGAN BENCANA DAERAH KABUPATEN GUNUNG MAS
JLN. LETJEND. SOEPRAPTO, KEL. TAMPANG TUMBANG ANJIR, KEC. KURUN, KAB. GUNUNG MAS

KEJADIAN BANJIR PADA HARI : RABU, 10 April 2025**DATA KEJADIAN BANJIR :**

No.	Nama Kecamatan	Desa	KK	Jumlah				Fasilitas Umum					Keterangan	
				Dewasa		Anak	Jiwa	Tempa Ibadah			Sekolah	Puskesmas		Lain-lain
				L	P			Mesjid	Gereja	Balai Hindu				
														-

Data Terakhir

II.b. DATA BANJIR TAHUN 2025

Kecamatan / Kota	Bulan												Kejadian (x)
	1	2	3	4	5	6	7	8	9	10	11	12	
Kurun	-	-	5										<p>(Jumat, 07 Maret 2025) Jln. Trans Kuala Kurun - Desa Penda Linda / Petus - Desa Teluk Nyatu ; Jln. Jendral Sudirman, Kel. Tampang Tumbang Anjir, berdampak banjir pada Jalan Penghubung, Ketinggian Air ± 100 cm.</p> <p>-----</p> <p>(Jumat, 14 Maret 2025) Kel. Tampang Tumbang Anjir - RT. 004, berdampak banjir pada 79 KK. Desa Tumbang Tambirah, berdampak banjir pada Sarana Lokal Umum.</p> <p>-----</p> <p>(Minggu, 16 Maret 2025) Jln. Sangkurun (Gang Manggis), Kel. Kuala Kurun, berdampak banjir pada Sarana Lokal Umum. Desa Tumbang Miwan, berdampak banjir pada 108 KK.</p>
Kahayan Hulu Utara	-	-	2										<p>(Senin, 17 Maret 2025) Desa Penda Rangas, berdampak banjir pada 3 KK, Desa Penda Tumbang Sian, berdampak banjir pada 3 KK.</p>
Damang Batu	-	-	-										-
Sepang	1	-	-										<p>(Minggu, 19 Januari 2025) Desa Tampelas, berdampak banjir pada 62 KK / 310 Jiwa, Ketinggian Air ± 50 cm.</p>
Miri Manasa	-	-	2										<p>(Kamis, 13 Maret 2025) Kel. Tumbang Napoi, berdampak banjir pada Sarana Lokal Umum.</p> <p>-----</p> <p>(Jumat, 14 Maret 2025) Desa Tumbang Masukih, berdampak banjir pada Sarana Lokal Umum.</p>
Tewah	-	-	2										<p>(Kamis - Sabtu, 13 - 15 Maret 2025) Jln. Patahu RT. 005 ; Jln. Menteng, Kel. Tewah, berdampak banjir pada 701 KK / 2786 Jiwa.</p> <p>-----</p> <p>(Minggu, 16 Maret 2025) Desa Sare Rangan, berdampak banjir pada 29 KK.</p>
Manuhing	-	-	2										<p>(Sabtu, 15 Maret 2025) Desa Tangki Dahuyan, berdampak banjir pada Sarana Lokal Umum.</p> <p>-----</p> <p>(Minggu, 16 Maret 2025) Kel. Tumbang Talaken, berdampak banjir pada Sarana Lokal Umum.</p>
Manuhing Raya	-	-	6										<p>(Selasa - Rabu & Senin, 04 - 05 & 17 Maret 2025) Kel. Tehang, berdampak banjir pada 377 KK / 1.131 Jiwa, Desa Luwuk Tukau, berdampak banjir pada 17 KK / 56 Jiwa, Desa Tumbang Oroi, berdampak banjir pada 12 KK / 37 Jiwa, Desa Tumbang Samui, berdampak banjir pada 20 KK / 65 Jiwa, Desa Putat Durei, berdampak banjir pada 7 KK / 21 Jiwa, Desa Tumbang Mantuhe, berdampak banjir pada 7 KK / 24 Jiwa, Ketinggian Air ± 50 - 70 cm.</p>

V. DATA KEBAKARAN PEKARANGAN / PERUMAHAN TAHUN 2025

Kecamatan / Kota	Bulan												Kejadian (x)	
	1	2	3	4	5	6	7	8	9	10	11	12		
Kurun	1	1	-											(Rabu, 01 Januari 2025) Jln. Lintas Kurun Sebrang RT. 014 / RW. 002, Kel. Kuala Kurun = 5 (lima) Rumah Penduduk Terbakar / Tidak Ada Korban Jiwa An. : 1) SUNARYO AFFANDI ; 2) SALAMAT ; 3) SANDRO ; 4) NURTATIE ; 5) SANIAH ----- (Jumat, 07 Februari 2025) Jln. Lintas Desa Tumbang Tariak - Kuala Kurun = Kebakaran Rumah Kost / Barak 5 (lima) Pintu / Tidak Ada Korban Jiwa An. : Bp. WIRO / WINDA WIWIN
Kahayan Hulu Utara	-	-	-											
Damang Batu	-	-	-											
Sepang	-	-	-											
Miri Manasa	-	-	-											
Tewah	-	-	-											
Manuhing	2	-	-											(Sabtu, 11 Januari 2025) Jln. Babilu RT. 001 / RW. 001, Kel. Tumbang Talaken = 1 (satu) Rumah Penduduk Terbakar / Tidak Ada Korban Jiwa An. : MADI D. E. S. ----- (Senin, 20 Januari 2025) Pinggir Jalan Umum, Kel. Tumbang Talaken = 2 (dua) Rumah Penduduk Terbakar / Tidak Ada Korban Jiwa An. :-
Manuhing Raya	-	-	-											
Rungan	1	-	-											(Kamis, 09 Januari 2025) Desa Bereng Baru RT. 002 / RW. 001 = 1 (satu) Rumah Penduduk Terbakar / Tidak Ada Korban Jiwa An. : HENDRI WANTO
Rungan Hulu	-	-	-											
Rungan Barat	-	-	-											
Mihing Raya	1	-	-											(Selasa, 14 Januari 2025) Jln. Damang Batu RT. 001 / RW. 001, Desa Tumbang Danau = 4 (empat) Rumah Penduduk Terbakar / Tidak Ada Korban Jiwa An. : 1) DISON DAHIM ; 2) TIMBUL ; 3) PRITILLO ; 4) RUPUS ANJAS

VI. DATA KEBAKARAN HUTAN DAN LAHAN TAHUN 2025

Hari / Tanggal : Rabu, 09-04-2025
Pukul : 16.00 WIB - 08.00 WIB

NO.	KECAMATAN	KEJADIAN (x)	LUAS KARHUTLA ± (Ha)
1	KURUN	-	-
2	KAHAYAN HULU UTARA	-	-
3	DAMANG BATU	-	-
4	SEPANG	-	-
5	MIRI MANASA	-	-
6	TEWAH	-	-
7	MANUHING	-	-
8	MANUHING RAYA	-	-
9	RUNGAN	-	-
10	RUNGAN HULU	-	-
11	RUNGAN BARAT	-	-
12	MIHING RAYA	-	-
TOTAL JUMLAH		-	-

--- s/d ---

Hari / Tanggal : Kamis, 10-04-2025
Pukul : 08.00 WIB - 16.00 WIB

NO.	KECAMATAN	KEJADIAN (x)	LUAS KARHUTLA ± (Ha)
1	KURUN	-	-
2	KAHAYAN HULU UTARA	-	-
3	DAMANG BATU	-	-
4	SEPANG	-	-
5	MIRI MANASA	-	-
6	TEWAH	-	-
7	MANUHING	-	-
8	MANUHING RAYA	-	-
9	RUNGAN	-	-
10	RUNGAN HULU	-	-
11	RUNGAN BARAT	-	-
12	MIHING RAYA	-	-
TOTAL JUMLAH		-	-

VII. DATA HOTSPOT SATELIT NASA - MODIS, NASA - SNPP, & NASA - NOAA20 TAHUN 2025

Hari / Tanggal : Rabu, 09-04-2025
 Pukul : 16.00 WIB - 08.00 WIB

NO.	KECAMATAN	CONFIDENCE %			KEJADIAN (x)	LUAS KARHUTLA ± (Ha)
		L	M	H		
1	KURUN	-	-	-	-	-
2	KAHAYAN HULU UTARA	-	-	-	-	-
3	DAMANG BATU	-	-	-	-	-
4	SEPANG	-	-	-	-	-
5	MIRI MANASA	-	-	-	-	-
6	TEWAH	-	-	-	-	-
7	MANUHING	-	-	-	-	-
8	MANUHING RAYA	-	-	-	-	-
9	RUNGAN	-	-	-	-	-
10	RUNGAN HULU	-	-	-	-	-
11	RUNGAN BARAT	-	-	-	-	-
12	MIHING RAYA	-	-	-	-	-
TOTAL JUMLAH		-	-	-	-	-

NO.	KECAMATAN	DESA	LATITUDE	LONGITUDE	CONFIDENCE %			KET.
					L	M	H	
1	KURUN							
2	KAHAYAN HULU UTARA							
3	DAMANG BATU							
4	SEPANG							
5	MIRI MANASA							
6	TEWAH							
7	MANUHING							
8	MANUHING RAYA							
9	RUNGAN							
10	RUNGAN HULU							
11	RUNGAN BARAT							
12	MIHING RAYA							
TOTAL JUMLAH								

Tingkat Kepercayaan Hotspot :

- L : Rendah
- M : Sedang
- H : Tinggi

Sumber : <https://sipongi.menlhk.go.id/>

Hari / Tanggal : Kamis, 10-04-2025
 Pukul : 08.00 WIB - 16.00 WIB

NO.	KECAMATAN	CONFIDENCE %			KEJADIAN (x)	LUAS KARHUTLA ± (Ha)
		L	M	H		
1	KURUN	-	-	-	-	-
2	KAHAYAN HULU UTARA	-	-	-	-	-
3	DAMANG BATU	-	-	-	-	-
4	SEPANG	-	-	-	-	-
5	MIRI MANASA	-	-	-	-	-
6	TEWAH	-	-	-	-	-
7	MANUHING	-	-	-	-	-
8	MANUHING RAYA	-	-	-	-	-
9	RUNGAN	-	-	-	-	-
10	RUNGAN HULU	-	-	-	-	-
11	RUNGAN BARAT	-	-	-	-	-
12	MIHING RAYA	-	-	-	-	-
TOTAL JUMLAH		-	-	-	-	-

NO.	KECAMATAN	DESA	LATITUDE	LONGITUDE	CONFIDENCE %			KET.
					L	M	H	
1	KURUN							
2	KAHAYAN HULU UTARA							
3	DAMANG BATU							
4	SEPANG							
5	MIRI MANASA							
6	TEWAH							
7	MANUHING							
8	MANUHING RAYA							
9	RUNGAN							
10	RUNGAN HULU							
11	RUNGAN BARAT							
12	MIHING RAYA							
TOTAL JUMLAH								

Tingkat Kepercayaan Hotspot :

- L : Rendah
- M : Sedang
- H : Tinggi

PENDATAAN KEBAKARAN HUTAN DAN LAHAN

JENIS BENCANA : KARHUTLA
WAKTU BENCANA : WIB
TANGGAL BENCANA : KAMIS, 10 APRIL 2025
LOKASI BENCANA : DESA / KELURAHAN : _____ KECAMATAN : _____

KOORDINAT		VEGETASI	JENIS TANAH	MORFOLOGI	LUAS TERBAKAR ± (Ha)	LAMA PEMADAMAN	PENYEBAB TERJADI	KORBAN JIWA
<i>LATITUDE</i>	<i>LONGITUDE</i>							

FASILITAS UMUM TERDAMPAK	KERUGIAN FINANSIAL (Rp.)	STATUS LAHAN	PEMILIK LAHAN	JUMLAH ANGGOTA PEMADAM	JUMLAH KENDARAAN PEMADAM	JUMLAH PERALATAN PEMADAM

DESKRIPSI : Tidak Ada Kegiatan Posko

KOORDINATOR LAPANGAN,

HOTSPOT DI KABUPATEN GUNUNG MAS KAMIS TANGGAL 10 APRIL 2025 : NIHIL

Browser tabs: karya terbesar reggae - Penelus... x | Karya Terbesar (Reggae Roh... x | sipongi.menhk.go.id/peta x +

Address bar: sipongi.menhk.go.id/peta

Navigation: back, forward, refresh, home, search, Verifikasi diri Anda

Map Interface:

- Logos: KEHUTANAN MANGGALA AGRI, ngSiPongi+, Sistem Pemantauan Kehutanan
- Hotspot Confidence Level: Low (Green), Medium (Yellow), High (Red)
- Layer: Hotspot (selected), Overlays, FDRS, Prediksi HS
- Satelit: Semua
- Confidence: Semua
- Provinsi: Kalimantan Tengah
- Periode: 12 Jam
- NASA-TERRA/AQUA: 0 (Green), 0 (Yellow), 0 (Red), 0 (Grey)
- NASA-SNPP: 0 (Green), 0 (Yellow), 0 (Red), 0 (Grey)
- NASA-NOAA20: 0 (Green), 1 (Yellow), 0 (Red), 1 (Grey)

Map Labels: Kalimantan Barat, Kalimantan Tengah, Kalimantan Timur, Kalimantan Selatan, Palangkaraya, Banjarmasin, Martapura, Amintai Selatan, Barabai, Samarinda, Balikpapan Selatan, Bontang Selatan, Makassar Strait, Indonesia, Timur

Map Controls: 2025 APR 10, scale bar (1-10), World Imagery, zoom in (+), zoom out (-), full screen

Windows Taskbar: Search, icons for Edge, File Explorer, Chrome, Zoom, Spotify, and a red notification icon. System tray: ENG, 10/04/2025, 15.35

HASIL PEMANTAUAN HARI INI : NIHIL

KEGIATAN PETUGAS PIKET BPBD KABUPATEN GUNUNG MAS :

1. Melakukan Monitoring / Pemantauan Bencana Banjir, Tanah Longsor, serta Kebakaran Pekarangan Perumahan Tahun 2025 di Kabupaten Gunung Mas.
2. Berkoordinasi dengan TNI, POLRI, Kepala Desa, dan Camat di Kabupaten Gunung Mas apabila terjadi Bencana.

Dokumentasi Pemantauan **TIM TRC BPBD Kabupaten Gunung Mas** : **NIHIL**

Demikian Laporan Harian Kabupaten Gunung Mas Sore Hari / Tgl. : **Kamis, 10 April 2025**
Pukul : 16.00 WIB



**LAPORAN HARIAN PRAKIRAAN CUACA,
 KEJADIAN BANJIR, TANAH LONGSOR &
 KEBAKARAN PEKARANGAN PERUMAHAN - HUTAN DAN LAHAN
 BPBD KABUPATEN GUNUNG MAS
 TAHUN 2025**

Selamat Sore, mohon izin melaporkan, informasi terkait kondisi di Kabupaten Gunung Mas saat ini :

Hari / Tgl. : Jum'at, 11 April 2025

Pukul : 16.00 WIB

I. KONDISI TERKINI



Hari/Tanggal: Jumat, 11 April 2025

I. KONDISI TERKINI

Pantauan Cuaca Tanggal 11 April 2025

KECAMATAN	TANGGAL						
	10/04/2025			11/04/2025			
	WAKTU (WIB)						
	16.00-20.00	20.00-24.00	00.00-04.00	04.00-08.00	08.00-12.00	12.00-16.00	
Sepang (Kel. Sepang Simin)	Cuaca	Berawan Tebal	Cerah Berawan	Berawan Tebal	Hujan Ringan	Berawan Tebal	Berawan
	Suhu (°C)	26	24	23	26	29	26
	Kelembapan (%)	98	99	99	86	81	93
	Kecepatan Angin (km/jam)	6	7	3	1	1	2
	Arah Angin	Barat Daya	Barat	Barat	Utara	Barat Laut	Selatan
	Jarak Pandang (m)	10000	10000	7000	10000	10000	10000
Kurun (Kel. Kuala Kurun)	Cuaca	Berawan	Berawan	Berawan Tebal	Berawan	Berawan	Berawan
	Suhu (°C)	26	23	23	26	28	26
	Kelembapan (%)	97	98	99	89	81	89
	Kecepatan Angin (km/jam)	4	9	3	3	3	4
	Arah Angin	Barat	Barat Daya	Barat	Barat	Utara	Barat Daya
	Jarak Pandang (m)	10000	7000	9000	7000	10000	10000
Tewah (Kel. Tewah)	Cuaca	Berawan Tebal	Berawan Tebal	Berawan	Berawan	Berawan	Berawan
	Suhu (°C)	26	24	23	26	29	25
	Kelembapan (%)	98	99	99	90	72	94
	Kecepatan Angin (km/jam)	5	6	2	4	4	6
	Arah Angin	Barat	Selatan	Barat	Barat Laut	Barat Laut	Barat
	Jarak Pandang (m)	10000	7000	7000	7000	10000	10000
Kahayan Hulu Utara (Kel. Tumbang Miri)	Cuaca	Berawan	Berawan	Berawan	Berawan	Berawan	Berawan
	Suhu (°C)	26	24	23	25	30	26
	Kelembapan (%)	99	97	99	91	73	96
	Kecepatan Angin (km/jam)	3	4	1	4	2	0
	Arah Angin	Barat	Barat Daya	Barat Laut	Utara	Tenggara	Tenggara
	Jarak Pandang (m)	10000	9000	7000	7000	10000	10000
Rungan (Kel. Jakatan Raya)	Cuaca	Berawan Tebal	Hujan Ringan	Berawan	Berawan Tebal	Berawan	Berawan
	Suhu (°C)	26	23	23	25	27	26
	Kelembapan (%)	98	99	99	92	89	97
	Kecepatan Angin (km/jam)	5	5	2	2	0	2
	Arah Angin	Barat	Barat	Barat Laut	Barat Laut	Timur	Barat Laut
	Jarak Pandang (m)	10000	10000	10000	10000	10000	10000
Manuhing (Kel. Tumbang Talaken)	Cuaca	Berawan Tebal	Hujan Ringan	Berawan	Hujan Ringan	Berawan	Berawan
	Suhu (°C)	26	23	23	26	29	27
	Kelembapan (%)	97	99	98	90	79	90
	Kecepatan Angin (km/jam)	4	5	2	2	3	1
	Arah Angin	Barat Daya	Barat Daya	Barat	Barat Laut	Utara	Barat
	Jarak Pandang (m)	10000	10000	10000	10000	10000	10000
Mihing Raya (Kel. Kampuri)	Cuaca	Hujan Ringan	Hujan Ringan	Berawan	Hujan Ringan	Hujan Ringan	Berawan
	Suhu (°C)	26	23	23	26	27	26
	Kelembapan (%)	97	98	99	87	92	93
	Kecepatan Angin (km/jam)	7	7	3	1	1	3
	Arah Angin	Barat Daya	Barat	Barat Laut	Barat Laut	Barat	Selatan
	Jarak Pandang (m)	10000	10000	10000	10000	10000	10000
Damang Batu (Kel. Tumbang Marikoi)	Cuaca	Hujan Ringan	Berawan Tebal	Berawan	Berawan	Berawan	Berawan
	Suhu (°C)	26	24	23	25	30	26
	Kelembapan (%)	98	98	99	92	68	95
	Kecepatan Angin (km/jam)	4	6	2	5	1	1
	Arah Angin	Barat Daya	Barat Daya	Barat	Utara	Tenggara	Barat Laut
	Jarak Pandang (m)	10000	9000	8000	7000	10000	10000
Miri Manasa (Kel. Tumbang Napoi)	Cuaca	Hujan Ringan	Berawan	Berawan	Berawan	Berawan	Berawan
	Suhu (°C)	25	23	23	26	30	25
	Kelembapan (%)	99	99	99	88	70	97
	Kecepatan Angin (km/jam)	1	5	0	3	2	3
	Arah Angin	Barat Laut	Barat Daya	Barat Laut	Barat Laut	Selatan	Selatan
	Jarak Pandang (m)	10000	8000	8000	10000	10000	10000
Rungan Hulu (Kel. Tumbang Rahuyan)	Cuaca	Hujan Ringan	Hujan Ringan	Berawan	Berawan	Berawan Tebal	Berawan
	Suhu (°C)	26	24	23	26	29	26
	Kelembapan (%)	99	98	98	91	76	95
	Kecepatan Angin (km/jam)	3	4	0	3	3	2
	Arah Angin	Barat Daya	Selatan	Barat Laut	Barat Laut	Tenggara	Tenggara
	Jarak Pandang (m)	10000	10000	10000	10000	10000	10000
Manuhing Raya (Kel. Tehang)	Cuaca	Hujan Sedang	Hujan Ringan	Berawan	Berawan	Berawan	Berawan
	Suhu (°C)	26	23	23	25	30	26
	Kelembapan (%)	99	99	99	92	70	95
	Kecepatan Angin (km/jam)	4	5	2	4	3	2
	Arah Angin	Barat	Barat Daya	Barat	Barat Laut	Tenggara	Utara
	Jarak Pandang (m)	10000	8000	7000	7000	10000	10000
Rungan Barat (Kel. Rabambang)	Cuaca	Hujan Sedang	Hujan Petir	Berawan	Berawan	Berawan	Berawan
	Suhu (°C)	26	23	23	25	28	26
	Kelembapan (%)	98	99	98	93	87	96
	Kecepatan Angin (km/jam)	3	4	0	3	2	0
	Arah Angin	Barat Daya	Selatan	Barat Laut	Barat Laut	Tenggara	Timur
	Jarak Pandang (m)	10000	10000	10000	10000	10000	10000

I. a. DATA BANJIR TAHUN 2025



BADAN PENANGGULANGAN BENCANA DAERAH KABUPATEN GUNUNG MAS
 JLN. LETJEND. SOEPRAPTO, KEL. TAMPANG TUMBANG ANJIR, KEC. KURUN, KAB. GUNUNG MAS

KEJADIAN BANJIR PADA HARI : JUM'AT, 11 April 2025

DATA KEJADIAN BANJIR :

No.	Nama Kecamatan	Desa	KK	Jumlah			Fasilitas Umum					Keterangan		
				Dewasa		Anak	Jiwa	Tempa Ibadah			Sekolah		Puskesmas	Lain-lain
				L	P			Mesjid	Gereja	Balai Hindu				
													Data Terakhir	

II.b. DATA BANJIR TAHUN 2025

Kecamatan / Kota	Bulan												Kejadian (x)
	1	2	3	4	5	6	7	8	9	10	11	12	
Kurun	-	-	5										(Jumat, 07 Maret 2025) Jln. Trans Kuala Kurun - Desa Penda Linda / Petus - Desa Teluk Nyatu ; Jln. Jendral Sudirman, Kel. Tampang Tumbang Anjir, berdampak banjir pada Jalan Penghubung, Ketinggian Air ± 100 cm. (Jumat, 14 Maret 2025) Kel. Tampang Tumbang Anjir - RT. 004, berdampak banjir pada 79 KK. Desa Tumbang Tambirah, berdampak banjir pada Sarana Lokal Umum. (Minggu, 16 Maret 2025) Jln. Sangkurun (Gang Manggis), Kel. Kuala Kurun, berdampak banjir pada Sarana Lokal Umum. Desa Tumbang Miwan, berdampak banjir pada 108 KK.
Kahayan Hulu Utara	-	-	2										(Senin, 17 Maret 2025) Desa Penda Rangas, berdampak banjir pada 3 KK, Desa Penda Tumbang Sian, berdampak banjir pada 3 KK.
Damang Batu	-	-	-										-
Sepang	1	-	-										(Minggu, 19 Januari 2025) Desa Tampelas, berdampak banjir pada 62 KK / 310 Jiwa, Ketinggian Air ± 50 cm.
Miri Manasa	-	-	2										(Kamis, 13 Maret 2025) Kel. Tumbang Napoi, berdampak banjir pada Sarana Lokal Umum. ----- (Jumat, 14 Maret 2025) Desa Tumbang Masukih, berdampak banjir pada Sarana Lokal Umum.
Tewah	-	-	2										(Kamis - Sabtu, 13 - 15 Maret 2025) Jln. Patahu RT. 005 ; Jln. Menteng, Kel. Tewah, berdampak banjir pada 701 KK / 2786 Jiwa. (Minggu, 16 Maret 2025) Desa Sare Rangan, berdampak banjir pada 29 KK.
Manuhing	-	-	2										(Sabtu, 15 Maret 2025) Desa Tangki Dahuyan, berdampak banjir pada Sarana Lokal Umum. ----- (Minggu, 16 Maret 2025) Kel. Tumbang Talaken, berdampak banjir pada Sarana Lokal Umum.
Manuhing Raya	-	-	6										(Selasa - Rabu & Senin, 04 - 05 & 17 Maret 2025) Kel. Tehang, berdampak banjir pada 377 KK / 1.131 Jiwa, Desa Luwuk Tukau, berdampak banjir pada 17 KK / 56 Jiwa, Desa Tumbang Oroi, berdampak banjir pada 12 KK / 37 Jiwa, Desa Tumbang Samui, berdampak banjir pada 20 KK / 65 Jiwa, Desa Putat Durei, berdampak banjir pada 7 KK / 21 Jiwa, Desa Tumbang Mantuhe, berdampak banjir pada 7 KK / 24 Jiwa, Ketinggian Air ± 50 - 70 cm.

IV. DATA KEBAKARAN PEKARANGAN / PERUMAHAN TAHUN 2025

Kecamatan / Kota	Bulan												Kejadian (x)
	1	2	3	4	5	6	7	8	9	10	11	12	
Kurun	1	1	-										(Rabu, 01 Januari 2025) Jln. Lintas Kurun Sebrang RT. 014 / RW. 002, Kel. Kuala Kurun = 5 (lima) Rumah Penduduk Terbakar / Tidak Ada Korban Jiwa An. : 1) SUNARYO AFFANDI ; 2) SALAMAT ; 3) SANDRO ; 4) NURTATIE ; 5) SANIAH ----- (Jumat, 07 Februari 2025) Jln. Lintas Desa Tumbang Tariak - Kuala Kurun = Kebakaran Rumah Kost / Barak 5 (lima) Pintu / Tidak Ada Korban Jiwa An. : Bp. WIRO / WINDA WIWIN
Kahayan Hulu Utara	-	-	-										
Damang Batu	-	-	-										
Sepang	-	-	-										
Miri Manasa	-	-	-										
Tewah	-	-	-										
Manuhing	2	-	-										(Sabtu, 11 Januari 2025) Jln. Babilu RT. 001 / RW. 001, Kel. Tumbang Talaken = 1 (satu) Rumah Penduduk Terbakar / Tidak Ada Korban Jiwa An. : MADI D. E. S. ----- (Senin, 20 Januari 2025) Pinggir Jalan Umum, Kel. Tumbang Talaken = 2 (dua) Rumah Penduduk Terbakar / Tidak Ada Korban Jiwa An. :-
Manuhing Raya	-	-	-										
Rungan	1	-	-										(Kamis, 09 Januari 2025) Desa Bereng Baru RT. 002 / RW. 001 = 1 (satu) Rumah Penduduk Terbakar / Tidak Ada Korban Jiwa An. : HENDRI WANTO
Rungan Hulu	-	-	-										
Rungan Barat	-	-	-										
Mihing Raya	1	-	-										(Selasa, 14 Januari 2025) Jln. Damang Batu RT. 001 / RW. 001, Desa Tumbang Danau = 4 (empat) Rumah Penduduk Terbakar / Tidak Ada Korban Jiwa An. : 1) DISON DAHIM ; 2) TIMBUL ; 3) PRITILLO ; 4) RUPUS ANJAS

V. DATA KEBAKARAN HUTAN DAN LAHAN TAHUN 2025

Hari / Tanggal : Kamis, 10-04-2025
Pukul : 16.00 WIB - 08.00 WIB

NO.	KECAMATAN	KEJADIAN (x)	LUAS KARHUTLA ± (Ha)
1	KURUN	-	-
2	KAHAYAN HULU UTARA	-	-
3	DAMANG BATU	-	-
4	SEPANG	-	-
5	MIRI MANASA	-	-
6	TEWAH	-	-
7	MANUHING	-	-
8	MANUHING RAYA	-	-
9	RUNGAN	-	-
10	RUNGAN HULU	-	-
11	RUNGAN BARAT	-	-
12	MIHING RAYA	-	-
TOTAL JUMLAH		-	-

--- s/d ---

Hari / Tanggal : Jum'at, 11-04-2025
Pukul : 08.00 WIB - 16.00 WIB

NO.	KECAMATAN	KEJADIAN (x)	LUAS KARHUTLA ± (Ha)
1	KURUN	-	-
2	KAHAYAN HULU UTARA	-	-
3	DAMANG BATU	-	-
4	SEPANG	-	-
5	MIRI MANASA	-	-
6	TEWAH	-	-
7	MANUHING	-	-
8	MANUHING RAYA	-	-
9	RUNGAN	-	-
10	RUNGAN HULU	-	-
11	RUNGAN BARAT	-	-
12	MIHING RAYA	-	-
TOTAL JUMLAH		-	-

VI. DATA HOTSPOT SATELIT NASA - MODIS, NASA - SNPP, & NASA - NOAA20 TAHUN 2025

Hari / Tanggal : Kamis, 10-04-2025
 Pukul : 16.00 WIB - 08.00 WIB

NO.	KECAMATAN	CONFIDENCE %			KEJADIAN (x)	LUAS KARHUTLA ± (Ha)
		L	M	H		
1	KURUN	-	-	-	-	-
2	KAHAYAN HULU UTARA	-	-	-	-	-
3	DAMANG BATU	-	-	-	-	-
4	SEPANG	-	-	-	-	-
5	MIRI MANASA	-	-	-	-	-
6	TEWAH	-	-	-	-	-
7	MANUHING	-	-	-	-	-
8	MANUHING RAYA	-	-	-	-	-
9	RUNGAN	-	-	-	-	-
10	RUNGAN HULU	-	-	-	-	-
11	RUNGAN BARAT	-	-	-	-	-
12	MIHING RAYA	-	-	-	-	-
TOTAL JUMLAH		-	-	-	-	-

NO.	KECAMATAN	DESA	LATITUDE	LONGITUDE	CONFIDENCE %			KET.
					L	M	H	
1	KURUN							
2	KAHAYAN HULU UTARA							
3	DAMANG BATU							
4	SEPANG							
5	MIRI MANASA							
6	TEWAH							
7	MANUHING							
8	MANUHING RAYA							
9	RUNGAN							
10	RUNGAN HULU							
11	RUNGAN BARAT							
12	MIHING RAYA							
TOTAL JUMLAH								

Tingkat Kepercayaan Hotspot :

- L : Rendah
- M : Sedang
- H : Tinggi

Sumber : <https://sipongi.menlhk.go.id/>

Hari / Tanggal : Jum'at, 11-04-2025
 Pukul : 08.00 WIB - 16.00 WIB

NO.	KECAMATAN	CONFIDENCE %			KEJADIAN (x)	LUAS KARHUTLA ± (Ha)
		L	M	H		
1	KURUN	-	-	-	-	-
2	KAHAYAN HULU UTARA	-	-	-	-	-
3	DAMANG BATU	-	-	-	-	-
4	SEPANG	-	-	-	-	-
5	MIRI MANASA	-	-	-	-	-
6	TEWAH	-	-	-	-	-
7	MANUHING	-	1	-	1	-
8	MANUHING RAYA	-	-	-	-	-
9	RUNGAN	-	-	-	-	-
10	RUNGAN HULU	-	-	-	-	-
11	RUNGAN BARAT	-	-	-	-	-
12	MIHING RAYA	-	-	-	-	-
TOTAL JUMLAH		-	1	-	1	-

NO.	KECAMATAN	DESA	LATITUDE	LONGITUDE	CONFIDENCE %			KET.
					L	M	H	
1	KURUN							
2	KAHAYAN HULU UTARA							
3	DAMANG BATU							
4	SEPANG							
5	MIRI MANASA							
6	TEWAH							
7	MANUHING	Tangki Dahuyan	-1.30024	113.39245		1		
8	MANUHING RAYA							
9	RUNGAN							
10	RUNGAN HULU							
11	RUNGAN BARAT							
12	MIHING RAYA							
TOTAL JUMLAH						1		

Tingkat Kepercayaan Hotspot :

L : Rendah
 M : Sedang
 H : Tinggi

PENDATAAN KEBAKARAN HUTAN DAN LAHAN

JENIS BENCANA : KARHUTLA
WAKTU BENCANA : WIB
TANGGAL BENCANA : JUM'AT, 11 APRIL 2025
LOKASI BENCANA : DESA / KELURAHAN :

KECAMATAN :

KOORDINAT		VEGETASI	JENIS TANAH	MORFOLOGI	LUAS TERBAKAR ± (Ha)	LAMA PEMADAMAN	PENYEBAB TERJADI	KORBAN JIWA
<i>LATITUDE</i>	<i>LONGITUDE</i>							

FASILITAS UMUM TERDAMPAK	KERUGIAN FINANSIAL (Rp.)	STATUS LAHAN	PEMILIK LAHAN	JUMLAH ANGGOTA PEMADAM	JUMLAH KENDARAAN PEMADAM	JUMLAH PERALATAN PEMADAM

DESKRIPSI : Tidak Ada Kegiatan Posko

KOORDINATOR LAPANGAN,

HOTSPOT DI KABUPATEN GUNUNG MAS HARI JUM'AT TANGGAL 11 APRIL 2025

Browser address bar: sipongi.menlhk.go.id/peta

System tray: 2025 APR 11, 15:39, 11/04/2025

Map interface: sipongi.menlhk.go.id/peta

Layer Panel:

- Hotspot (Selected)
- Overlays
- FDRS
- Prediksi HS

Satelit: Semua

Confidence: Semua

Provinsi: Kalimantan Tengah

Periode: 24 Jam

Source	Green	Yellow	Red	White
NASA-TERRA/AQUA	0	0	0	0
NASA-SNPP	0	2	0	2
NASA-NOAA20	0	1	0	1

Hotspot Confidence Level: Low (Green), Medium (Yellow), High (Red)

Information Panel:

Tanggal	Jumat, 11 April 2025 01:00:00
Sumber	NASA-NOAA20
Latitude	-1.30024
Longitude	113.39245
Kepercayaan	medium
Desa	Tangki Dahuyan
Kecamatan	Manuhing
Kota/Kabupaten	Gunung Mas
Provinsi	Kalimantan Tengah

Map Labels: Kalimantan Barat, Kalimantan Tengah, Kalimantan Timur, Kalimantan Selatan, Palangkaraya, Banjarmasin, Martapura, Amintai Selatan, Barabai, Samarinda, Balikpapan Selatan, Bontang Selatan, Makassar Strait, Indonesia, Kalimantan Barat, Kalimantan Tengah, Kalimantan Timur, Kalimantan Selatan.

HASIL PEMANTAUAN HARI INI : NIHIL

KEGIATAN PETUGAS PIKET BPBD KABUPATEN GUNUNG MAS :

1. Melakukan Monitoring / Pemantauan Bencana Banjir, Tanah Longsor, serta Kebakaran Pekarangan Perumahan Tahun 2025 di Kabupaten Gunung Mas.
2. Berkoordinasi dengan TNI, POLRI, Kepala Desa, dan Camat di Kabupaten Gunung Mas apabila terjadi Bencana.

Dokumentasi Pemantauan TIM TRC BPBD Kabupaten Gunung Mas : NIHIL

Demikian Laporan Harian Kabupaten Gunung Mas Sore Hari / Tgl. : **Jum'at, 11 April 2025**
Pukul : 16.00 WIB



**LAPORAN HARIAN PRAKIRAAN CUACA,
 KEJADIAN BANJIR, TANAH LONGSOR &
 KEBAKARAN PEKARANGAN PERUMAHAN - HUTAN DAN LAHAN
 BPBD KABUPATEN GUNUNG MAS
 TAHUN 2025**

Selamat Sore, mohon izin melaporkan, informasi terkait kondisi di Kabupaten Gunung Mas saat ini :

Hari / Tgl. : Sabtu, 12 April 2025

Pukul : 16.00 WIB



I. KONDISI TERKINI

Hari/Tanggal: Sabtu, 12 April 2025

I. KONDISI TERKINI

Pantauan Cuaca Tanggal 12 April 2025

KECAMATAN	TANGGAL						
	11/04/2025			12/04/2025			
	WAKTU (WIB)						
	16.00-20.00	20.00-24.00	00.00-04.00	04.00-08.00	08.00-12.00	12.00-16.00	
Sepang (Kel. Sepang Simin)	Cuaca	Berawan Tebal	Berawan	Cerah Berawan	Cerah Berawan	Cerah Berawan	Berawan Tebal
	Suhu (°C)	25	24	24	28	31	29
	Kelembapan (%)	97	99	99	79	61	77
	Kecepatan Angin (km/jam)	0	2	7	3	6	5
	Arah Angin	Timur Laut	Tenggara	Utara	Barat Laut	Barat	Barat
	Jarak Pandang (m)	8000	6000	6000	10000	10000	10000
	Kurun (Kel. Kuala Kurun)	Cuaca	Berawan	Berawan Tebal	Berawan Tebal	Hujan Ringan	Cerah Berawan
Suhu (°C)		24	24	24	28	31	29
Kelembapan (%)		99	99	99	79	65	78
Kecepatan Angin (km/jam)		5	2	6	5	6	5
Arah Angin		Barat Laut	Tenggara	Timur Laut	Barat Laut	Barat	Barat Daya
Jarak Pandang (m)		8000	9000	6000	10000	10000	10000
Tewah (Kel. Tewah)		Cuaca	Berawan	Berawan	Berawan	Cerah Berawan	Cerah Berawan
	Suhu (°C)	24	24	24	28	31	27
	Kelembapan (%)	99	98	99	79	63	84
	Kecepatan Angin (km/jam)	4	3	5	4	6	9
	Arah Angin	Utara	Tenggara	Timur Laut	Barat Laut	Barat	Barat
	Jarak Pandang (m)	8000	9000	9000	10000	10000	9000
	Kahayan Hulu Utara (Kel. Tumbang Miri)	Cuaca	Cerah Berawan	Berawan	Berawan	Cerah Berawan	Cerah Berawan
Suhu (°C)		24	24	24	27	30	28
Kelembapan (%)		99	97	99	83	70	87
Kecepatan Angin (km/jam)		5	3	4	5	4	3
Arah Angin		Timur	Tenggara	Utara	Barat Laut	Barat	Selatan
Jarak Pandang (m)		8000	9000	9000	10000	10000	10000
Rungan (Kel. Jakatan Raya)		Cuaca	Berawan	Berawan Tebal	Berawan	Cerah Berawan	Cerah Berawan
	Suhu (°C)	24	24	24	27	31	29
	Kelembapan (%)	98	96	99	82	68	77
	Kecepatan Angin (km/jam)	4	2	6	3	6	3
	Arah Angin	Barat Laut	Timur	Utara	Utara	Barat	Barat
	Jarak Pandang (m)	8000	9000	6000	10000	10000	10000
	Manuhing (Kel. Tumbang Talaken)	Cuaca	Berawan	Berawan	Berawan Tebal	Cerah Berawan	Cerah Berawan
Suhu (°C)		24	24	24	27	30	28
Kelembapan (%)		99	98	99	82	69	82
Kecepatan Angin (km/jam)		4	1	6	3	4	4
Arah Angin		Utara	Selatan	Utara	Utara	Barat	Barat
Jarak Pandang (m)		8000	9000	6000	10000	10000	10000
Mihing Raya (Kel. Kampuri)		Cuaca	Cerah Berawan	Berawan	Cerah Berawan	Cerah Berawan	Cerah Berawan
	Suhu (°C)	25	24	24	28	31	28
	Kelembapan (%)	96	99	99	77	64	85
	Kecepatan Angin (km/jam)	2	2	7	4	7	6
	Arah Angin	Timur Laut	Timur	Utara	Barat Laut	Barat	Barat
	Jarak Pandang (m)	8000	7000	9000	10000	10000	10000
	Damang Batu (Kel. Tumbang Marikoi)	Cuaca	Cerah Berawan	Berawan	Berawan	Cerah Berawan	Cerah Berawan
Suhu (°C)		24	24	24	27	30	28
Kelembapan (%)		98	98	98	79	68	85
Kecepatan Angin (km/jam)		3	4	4	3	5	1
Arah Angin		Selatan	Timur	Utara	Utara	Barat	Barat Laut
Jarak Pandang (m)		8000	6000	9000	10000	10000	10000
Miri Manasa (Kel. Tumbang Napoi)		Cuaca	Cerah Berawan	Berawan Tebal	Berawan	Cerah Berawan	Cerah Berawan
	Suhu (°C)	24	24	23	27	30	27
	Kelembapan (%)	99	99	99	82	66	88
	Kecepatan Angin (km/jam)	4	1	3	2	4	1
	Arah Angin	Tenggara	Selatan	Utara	Timur Laut	Barat Daya	Barat
	Jarak Pandang (m)	8000	6000	9000	10000	10000	10000
	Rungan Hulu (Kel. Tumbang Rahuyan)	Cuaca	Cerah Berawan	Berawan	Berawan	Cerah Berawan	Cerah Berawan
Suhu (°C)		24	24	24	27	30	27
Kelembapan (%)		99	98	98	82	70	91
Kecepatan Angin (km/jam)		3	3	6	5	5	3
Arah Angin		Utara	Timur	Timur Laut	Utara	Barat	Barat Laut
Jarak Pandang (m)		8000	9000	9000	10000	10000	10000
Manuhing Raya (Kel. Tehang)		Cuaca	Cerah Berawan	Berawan	Berawan	Cerah Berawan	Cerah Berawan
	Suhu (°C)	24	24	24	28	31	28
	Kelembapan (%)	99	98	98	80	66	87
	Kecepatan Angin (km/jam)	3	3	4	2	4	1
	Arah Angin	Utara	Timur	Utara	Timur Laut	Barat Daya	Utara
	Jarak Pandang (m)	8000	6000	9000	10000	10000	10000
	Rungan Barat (Kel. Rabambang)	Cuaca	Cerah Berawan	Berawan	Berawan	Cerah Berawan	Cerah Berawan
Suhu (°C)		24	24	24	27	30	28
Kelembapan (%)		98	96	99	84	71	85
Kecepatan Angin (km/jam)		4	3	5	3	4	4
Arah Angin		Utara	Timur	Timur Laut	Utara	Barat Daya	Barat Laut
Jarak Pandang (m)		8000	9000	7000	10000	10000	10000

II.b. DATA BANJIR TAHUN 2025

Kecamatan / Kota	Bulan												Kejadian (x)
	1	2	3	4	5	6	7	8	9	10	11	12	
Kurun	-	-	5										(Jumat, 07 Maret 2025) Jln. Trans Kuala Kurun - Desa Penda Linda / Petus - Desa Teluk Nyatu ; Jln. Jendral Sudirman, Kel. Tampang Tumbang Anjir, berdampak banjir pada Jalan Penghubung, Ketinggian Air ± 100 cm. (Jumat, 14 Maret 2025) Kel. Tampang Tumbang Anjir - RT. 004, berdampak banjir pada 79 KK. Desa Tumbang Tambirah, berdampak banjir pada Sarana Lokal Umum. (Minggu, 16 Maret 2025) Jln. Sangkurun (Gang Manggis), Kel. Kuala Kurun, berdampak banjir pada Sarana Lokal Umum. Desa Tumbang Miwan, berdampak banjir pada 108 KK.
Kahayan Hulu Utara	-	-	2										(Senin, 17 Maret 2025) Desa Penda Rangas, berdampak banjir pada 3 KK, Desa Penda Tumbang Sian, berdampak banjir pada 3 KK.
Damang Batu	-	-	-										-
Sepang	1	-	-										(Minggu, 19 Januari 2025) Desa Tampelas, berdampak banjir pada 62 KK / 310 Jiwa, Ketinggian Air ± 50 cm.
Miri Manasa	-	-	2										(Kamis, 13 Maret 2025) Kel. Tumbang Napoi, berdampak banjir pada Sarana Lokal Umum. ----- (Jumat, 14 Maret 2025) Desa Tumbang Masukih, berdampak banjir pada Sarana Lokal Umum.
Tewah	-	-	2										(Kamis - Sabtu, 13 - 15 Maret 2025) Jln. Patahu RT. 005 ; Jln. Menteng, Kel. Tewah, berdampak banjir pada 701 KK / 2786 Jiwa. (Minggu, 16 Maret 2025) Desa Sare Rangan, berdampak banjir pada 29 KK.
Manuhing	-	-	2										(Sabtu, 15 Maret 2025) Desa Tangki Dahuyan, berdampak banjir pada Sarana Lokal Umum. ----- (Minggu, 16 Maret 2025) Kel. Tumbang Talaken, berdampak banjir pada Sarana Lokal Umum.
Manuhing Raya	-	-	6										(Selasa - Rabu & Senin, 04 - 05 & 17 Maret 2025) Kel. Tehang, berdampak banjir pada 377 KK / 1.131 Jiwa, Desa Luwuk Tukau, berdampak banjir pada 17 KK / 56 Jiwa, Desa Tumbang Oroi, berdampak banjir pada 12 KK / 37 Jiwa, Desa Tumbang Samui, berdampak banjir pada 20 KK / 65 Jiwa, Desa Putat Durei, berdampak banjir pada 7 KK / 21 Jiwa, Desa Tumbang Mantuhe, berdampak banjir pada 7 KK / 24 Jiwa, Ketinggian Air ± 50 - 70 cm.

IV. DATA KEBAKARAN PEKARANGAN / PERUMAHAN TAHUN 2025

Kecamatan / Kota	Bulan												Kejadian (x)
	1	2	3	4	5	6	7	8	9	10	11	12	
Kurun	1	1	-										(Rabu, 01 Januari 2025) Jln. Lintas Kurun Sebrang RT. 014 / RW. 002, Kel. Kuala Kurun = 5 (lima) Rumah Penduduk Terbakar / Tidak Ada Korban Jiwa An. : 1) SUNARYO AFFANDI ; 2) SALAMAT ; 3) SANDRO ; 4) NURTATIE ; 5) SANIAH ----- (Jumat, 07 Februari 2025) Jln. Lintas Desa Tumbang Tariak - Kuala Kurun = Kebakaran Rumah Kost / Barak 5 (lima) Pintu / Tidak Ada Korban Jiwa An. : Bp. WIRO / WINDA WIWIN
Kahayan Hulu Utara	-	-	-										
Damang Batu	-	-	-										
Sepang	-	-	-										
Miri Manasa	-	-	-										
Tewah	-	-	-										
Manuhing	2	-	-										(Sabtu, 11 Januari 2025) Jln. Babilu RT. 001 / RW. 001, Kel. Tumbang Talaken = 1 (satu) Rumah Penduduk Terbakar / Tidak Ada Korban Jiwa An. : MADI D. E. S. ----- (Senin, 20 Januari 2025) Pinggir Jalan Umum, Kel. Tumbang Talaken = 2 (dua) Rumah Penduduk Terbakar / Tidak Ada Korban Jiwa An. :-
Manuhing Raya	-	-	-										
Rungan	1	-	-										(Kamis, 09 Januari 2025) Desa Bereng Baru RT. 002 / RW. 001 = 1 (satu) Rumah Penduduk Terbakar / Tidak Ada Korban Jiwa An. : HENDRI WANTO
Rungan Hulu	-	-	-										
Rungan Barat	-	-	-										
Mihing Raya	1	-	-										(Selasa, 14 Januari 2025) Jln. Damang Batu RT. 001 / RW. 001, Desa Tumbang Danau = 4 (empat) Rumah Penduduk Terbakar / Tidak Ada Korban Jiwa An. : 1) DISON DAHIM ; 2) TIMBUL ; 3) PRITILLO ; 4) RUPUS ANJAS

V. DATA KEBAKARAN HUTAN DAN LAHAN TAHUN 2025

Hari / Tanggal : Jum'at, 11-04-2025
Pukul : 16.00 WIB - 08.00 WIB

NO.	KECAMATAN	KEJADIAN (x)	LUAS KARHUTLA ± (Ha)
1	KURUN	-	-
2	KAHAYAN HULU UTARA	-	-
3	DAMANG BATU	-	-
4	SEPANG	-	-
5	MIRI MANASA	-	-
6	TEWAH	-	-
7	MANUHING	-	-
8	MANUHING RAYA	-	-
9	RUNGAN	-	-
10	RUNGAN HULU	-	-
11	RUNGAN BARAT	-	-
12	MIHING RAYA	-	-
TOTAL JUMLAH		-	-

--- s/d ---

Hari / Tanggal : Sabtu, 12-04-2025
Pukul : 08.00 WIB - 16.00 WIB

NO.	KECAMATAN	KEJADIAN (x)	LUAS KARHUTLA ± (Ha)
1	KURUN	-	-
2	KAHAYAN HULU UTARA	-	-
3	DAMANG BATU	-	-
4	SEPANG	-	-
5	MIRI MANASA	-	-
6	TEWAH	-	-
7	MANUHING	-	-
8	MANUHING RAYA	-	-
9	RUNGAN	-	-
10	RUNGAN HULU	-	-
11	RUNGAN BARAT	-	-
12	MIHING RAYA	-	-
TOTAL JUMLAH		-	-

VI. DATA HOTSPOT SATELIT NASA - MODIS, NASA - SNPP, & NASA - NOAA20 TAHUN 2025

Hari / Tanggal : Jum'at 11-04-2025

Pukul : 16.00 WIB - 08.00 WIB

NO.	KECAMATAN	CONFIDENCE %			KEJADIAN (x)	LUAS KARHUTLA ± (Ha)
		L	M	H		
1	KURUN	-	-	-	-	-
2	KAHAYAN HULU UTARA	-	-	-	-	-
3	DAMANG BATU	-	-	-	-	-
4	SEPANG	-	-	-	-	-
5	MIRI MANASA	-	-	-	-	-
6	TEWAH	-	-	-	-	-
7	MANUHING	-	-	-	-	-
8	MANUHING RAYA	-	-	-	-	-
9	RUNGAN	-	-	-	-	-
10	RUNGAN HULU	-	-	-	-	-
11	RUNGAN BARAT	-	-	-	-	-
12	MIHING RAYA	-	-	-	-	-
TOTAL JUMLAH		-	-	-	-	-

NO.	KECAMATAN	DESA	LATITUDE	LONGITUDE	CONFIDENCE %			KET.
					L	M	H	
1	KURUN							
2	KAHAYAN HULU UTARA							
3	DAMANG BATU							
4	SEPANG							
5	MIRI MANASA							
6	TEWAH							
7	MANUHING							
8	MANUHING RAYA							
9	RUNGAN							
10	RUNGAN HULU							
11	RUNGAN BARAT							
12	MIHING RAYA							
TOTAL JUMLAH								

Tingkat Kepercayaan Hotspot :

L : Rendah

M : Sedang

H : Tinggi

Sumber : <https://sipongi.menlhk.go.id/>

--- s/d ---

Hari / Tanggal : Sabtu, 12-04-2025
 Pukul : 08.00 WIB - 16.00 WIB

NO.	KECAMATAN	CONFIDENCE %			KEJADIAN (x)	LUAS KARHUTLA ± (Ha)
		L	M	H		
1	KURUN	-	-	-	-	-
2	KAHAYAN HULU UTARA	-	-	-	-	-
3	DAMANG BATU	-	-	-	-	-
4	SEPANG	-	-	-	-	-
5	MIRI MANASA	-	-	-	-	-
6	TEWAH	-	1	-	1	-
7	MANUHING	-	-	-	-	-
8	MANUHING RAYA	-	-	-	-	-
9	RUNGAN	-	-	-	-	-
10	RUNGAN HULU	-	-	-	-	-
11	RUNGAN BARAT	-	-	-	-	-
12	MIHING RAYA	-	-	-	-	-
TOTAL JUMLAH		-	1	-	1	-

NO.	KECAMATAN	DESA	LATITUDE	LONGITUDE	CONFIDENCE %			KET.
					L	M	H	
1	KURUN							
2	KAHAYAN HULU UTARA							
3	DAMANG BATU							
4	SEPANG							
5	MIRI MANASA							
6	TEWAH	Batu Nyapau	-1.10729	113.7294		1		
7	MANUHING							
8	MANUHING RAYA							
9	RUNGAN							
10	RUNGAN HULU							
11	RUNGAN BARAT							
12	MIHING RAYA							
TOTAL JUMLAH						1		

Tingkat Kepercayaan Hotspot :

L : Rendah
 M : Sedang
 H : Tinggi

Sumber : <https://sipongi.menlhk.go.id/>

PENDATAAN KEBAKARAN HUTAN DAN LAHAN

JENIS BENCANA : KARHUTLA
WAKTU BENCANA : WIB
TANGGAL BENCANA : SABTU, 12 APRIL 2025
LOKASI BENCANA : DESA / KELURAHAN :

KECAMATAN :

KOORDINAT		VEGETASI	JENIS TANAH	MORFOLOGI	LUAS TERBAKAR ± (Ha)	LAMA PEMADAMAN	PENYEBAB TERJADI	KORBAN JIWA
LATITUDE	LONGITUDE							

FASILITAS UMUM TERDAMPAK	KERUGIAN FINANSIAL (Rp.)	STATUS LAHAN	PEMILIK LAHAN	JUMLAH ANGGOTA PEMADAM	JUMLAH KENDARAAN PEMADAM	JUMLAH PERALATAN PEMADAM

DESKRIPSI : Tidak Ada Kegiatan Posko

KOORDINATOR LAPANGAN,

HOTSPOT DI KABUPATEN GUNUNG MAS HARI SABTU TANGGAL 12 APRIL 2025

Browser address bar: sipongi.menlhk.go.id/peta

SiPongi+ Sistem Pemantauan Karhutla

Layer: Hotspot, Overlays, FDRS, Prediksi HS

Satelit: Semua, Confidence: Semua

Provinsi: Kalimantan Tengah

Periode: 24 Jam

Source	Low	Medium	High	Total
NASA-TERRA/AQUA	0	0	0	0
NASA-SNPP	0	7	0	7
NASA-NOAA20	0	0	0	0

Hotspot Confidence Level: Low (Green), Medium (Yellow), High (Red)

Hotspot Details:

Tanggal	Sabtu, 12 April 2025 12:59:00
Sumber	NASA-SNPP
Latitude	-1.10729
Longitude	113.7294
Kepercayaan	medium
Desa	Batu Nyapau
Kecamatan	Tewah
Kota/Kabupaten	Gunung Mas
Provinsi	Kalimantan Tengah

2025 APR 12

World Imagery

System tray: Cari, 15.50, 12/04/2025

HASIL PEMANTAUAN HARI INI : NIHIL

KEGIATAN PETUGAS PIKET BPBD KABUPATEN GUNUNG MAS :

1. Melakukan Monitoring / Pemantauan Bencana Banjir, Tanah Longsor, serta Kebakaran Pekarangan Perumahan Tahun 2025 di Kabupaten Gunung Mas.
2. Berkoordinasi dengan TNI, POLRI, Kepala Desa, dan Camat di Kabupaten Gunung Mas apabila terjadi Bencana.

Dokumentasi Pemantauan TIM TRC BPBD Kabupaten Gunung Mas : NIHIL

Demikian Laporan Harian Kabupaten Gunung Mas Sore Hari / Tgl. : **Sabtu, 12 April 2025**
Pukul : 16.00 WIB



**LAPORAN HARIAN PRAKIRAAN CUACA,
 KEJADIAN BANJIR, TANAH LONGSOR &
 KEBAKARAN PEKARANGAN PERUMAHAN - HUTAN DAN LAHAN
 BPBD KABUPATEN GUNUNG MAS
 TAHUN 2025**

Selamat Sore, mohon izin melaporkan, informasi terkait kondisi di Kabupaten Gunung Mas saat ini :

Hari / Tgl. : Minggu, 13 April 2025

Pukul : 16.00 WIB



I. KONDISI TERKINI

Hari/Tanggal: Minggu, 13 April 2025

I. KONDISI TERKINI

Pantauan Cuaca Tanggal 13 April 2025

KECAMATAN	TANGGAL						
	12/04/2025			13/04/2025			
	WAKTU (WIB)						
	16.00-20.00	20.00-24.00	00.00-04.00	04.00-08.00	08.00-12.00	12.00-16.00	
Sepang (Kel. Sepang Simin)	Cuaca	Berawan	Hujan Ringan	Hujan Petir	Hujan Ringan	Berawan Tebal	Berawan
	Suhu (°C)	24	24	23	24	27	27
	Kelembapan (%)	99	99	99	96	95	84
	Kecepatan Angin (km/jam)	7	4	2	3	3	6
	Arah Angin	Tenggara	Tenggara	Tenggara	Timur	Selatan	Barat Daya
	Jarak Pandang (m)	7000	10000	7000	9000	8000	10000
Kurun (Kel. Kuala Kurun)	Cuaca	Cerah Berawan	Hujan Ringan	Hujan Ringan	Hujan Lebat	Hujan Ringan	Cerah Berawan
	Suhu (°C)	24	24	23	25	27	28
	Kelembapan (%)	98	99	98	96	86	81
	Kecepatan Angin (km/jam)	7	4	4	2	4	4
	Arah Angin	Utara	Tenggara	Timur	Timur	Selatan	Barat Daya
	Jarak Pandang (m)	7000	6000	7000	8000	8000	10000
Tewah (Kel. Tewah)	Cuaca	Hujan Sedang	Hujan Ringan	Hujan Ringan	Hujan Ringan	Hujan Ringan	Berawan Tebal
	Suhu (°C)	25	24	24	25	28	27
	Kelembapan (%)	97	99	99	94	81	87
	Kecepatan Angin (km/jam)	7	4	3	3	6	4
	Arah Angin	Timur Laut	Tenggara	Timur	Timur	Selatan	Barat
	Jarak Pandang (m)	10000	6000	7000	9000	8000	9000
Kahayan Hulu Utara (Kel. Tumbang Miri)	Cuaca	Hujan Sedang	Hujan Ringan	Berawan Tebal	Berawan	Berawan Tebal	Berawan
	Suhu (°C)	25	24	23	25	28	26
	Kelembapan (%)	98	99	98	93	79	94
	Kecepatan Angin (km/jam)	4	6	2	3	6	1
	Arah Angin	Utara	Selatan	Timur	Timur	Tenggara	Barat
	Jarak Pandang (m)	10000	6000	9000	7000	8000	10000
Rungan (Kel. Jakatan Raya)	Cuaca	Cerah Berawan	Hujan Ringan	Hujan Ringan	Hujan Ringan	Hujan Ringan	Berawan
	Suhu (°C)	25	24	23	24	27	26
	Kelembapan (%)	98	99	99	97	90	92
	Kecepatan Angin (km/jam)	2	2	2	2	3	7
	Arah Angin	Barat Laut	Timur	Timur	Timur	Tenggara	Barat Daya
	Jarak Pandang (m)	10000	6000	7000	8000	8000	7000
Manuhing (Kel. Tumbang Talaken)	Cuaca	Hujan Ringan	Berawan Tebal	Hujan Ringan	Hujan Ringan	Hujan Ringan	Berawan
	Suhu (°C)	25	24	24	25	28	26
	Kelembapan (%)	97	99	99	93	83	91
	Kecepatan Angin (km/jam)	3	4	2	5	3	6
	Arah Angin	Barat Laut	Selatan	Timur Laut	Timur	Tenggara	Selatan
	Jarak Pandang (m)	10000	7000	7000	9000	8000	8000
Mihing Raya (Kel. Kampuri)	Cuaca	Berawan	Hujan Ringan	Hujan Ringan	Hujan Ringan	Hujan Ringan	Berawan
	Suhu (°C)	24	24	24	25	27	28
	Kelembapan (%)	98	99	98	98	97	83
	Kecepatan Angin (km/jam)	5	4	5	3	3	3
	Arah Angin	Timur	Timur	Timur Laut	Timur	Barat Daya	Selatan
	Jarak Pandang (m)	10000	10000	7000	7000	8000	10000
Damang Batu (Kel. Tumbang Marikoi)	Cuaca	Hujan Ringan	Hujan Ringan	Berawan	Hujan Ringan	Berawan Tebal	Berawan
	Suhu (°C)	25	24	23	24	29	26
	Kelembapan (%)	97	99	99	94	75	92
	Kecepatan Angin (km/jam)	0	5	0	2	8	5
	Arah Angin	Timur Laut	Tenggara	Barat	Timur	Tenggara	Barat Daya
	Jarak Pandang (m)	10000	6000	9000	9000	7000	10000
Miri Manasa (Kel. Tumbang Napoi)	Cuaca	Berawan Tebal	Berawan Tebal	Berawan	Berawan Tebal	Hujan Ringan	Berawan
	Suhu (°C)	25	24	23	24	29	25
	Kelembapan (%)	99	98	99	93	73	95
	Kecepatan Angin (km/jam)	2	10	3	4	4	0
	Arah Angin	Timur Laut	Selatan	Timur Laut	Timur Laut	Selatan	Barat
	Jarak Pandang (m)	10000	6000	7000	9000	8000	10000
Rungan Hulu (Kel. Tumbang Rahuyan)	Cuaca	Hujan Ringan	Hujan Ringan	Hujan Ringan	Hujan Ringan	Hujan Ringan	Berawan
	Suhu (°C)	25	24	23	24	27	27
	Kelembapan (%)	98	99	99	96	88	92
	Kecepatan Angin (km/jam)	0	1	2	1	5	4
	Arah Angin	Utara	Selatan	Tenggara	Timur Laut	Selatan	Barat Daya
	Jarak Pandang (m)	10000	6000	7000	7000	8000	7000
Manuhing Raya (Kel. Tehang)	Cuaca	Berawan	Berawan Tebal	Berawan Tebal	Hujan Ringan	Hujan Ringan	Berawan
	Suhu (°C)	25	23	23	24	29	25
	Kelembapan (%)	97	99	99	99	76	96
	Kecepatan Angin (km/jam)	0	2	0	3	6	7
	Arah Angin	Selatan	Tenggara	Timur	Timur	Tenggara	Barat Daya
	Jarak Pandang (m)	10000	6000	7000	7000	7000	7000
Rungan Barat (Kel. Rabambang)	Cuaca	Cerah Berawan	Berawan Tebal	Hujan Ringan	Hujan Ringan	Hujan Ringan	Berawan
	Suhu (°C)	25	24	23	25	27	26
	Kelembapan (%)	98	99	99	97	87	94
	Kecepatan Angin (km/jam)	1	1	2	1	3	7
	Arah Angin	Barat Laut	Barat	Timur	Timur Laut	Tenggara	Barat Daya
	Jarak Pandang (m)	10000	6000	7000	7000	7000	5000

I. a. DATA BANJIR TAHUN 2025



BADAN PENANGGULANGAN BENCANA DAERAH KABUPATEN GUNUNG MAS
JLN. LETJEND. SOEPRAPTO, KEL. TAMPANG TUMBANG ANJIR, KEC. KURUN, KAB. GUNUNG MAS

KEJADIAN BANJIR PADA HARI : MINGGU, 13 April 2025

DATA KEJADIAN BANJIR :

No.	Nama Kecamatan	Desa	KK	Jumlah				Fasilitas Umum					Keterangan	
				Dewasa		Anak	Jiwa	Tempa Ibadah			Sekolah	Puskesmas		Lain-lain
				L	P			Mesjid	Gereja	Balai Hindu				

Data Terakhir

II.b. DATA BANJIR TAHUN 2025

Kecamatan / Kota	Bulan												Kejadian (x)
	1	2	3	4	5	6	7	8	9	10	11	12	
Kurun	-	-	5										<p>(Jumat, 07 Maret 2025) Jln. Trans Kuala Kurun - Desa Penda Linda / Petus - Desa Teluk Nyatu ; Jln. Jendral Sudirman, Kel. Tampang Tumbang Anjir, berdampak banjir pada Jalan Penghubung, Ketinggian Air ± 100 cm.</p> <p>(Jumat, 14 Maret 2025) Kel. Tampang Tumbang Anjir - RT. 004, berdampak banjir pada 79 KK. Desa Tumbang Tambirah, berdampak banjir pada Sarana Lokal Umum.</p> <p>(Minggu, 16 Maret 2025) Jln. Sangkurun (Gang Manggis), Kel. Kuala Kurun, berdampak banjir pada Sarana Lokal Umum. Desa Tumbang Miwan, berdampak banjir pada 108 KK.</p>
Kahayan Hulu Utara	-	-	2										<p>(Senin, 17 Maret 2025) Desa Penda Rangas, berdampak banjir pada 3 KK, Desa Penda Tumbang Sian, berdampak banjir pada 3 KK.</p>
Damang Batu	-	-	-										-
Sepang	1	-	-										<p>(Minggu, 19 Januari 2025) Desa Tampelas, berdampak banjir pada 62 KK / 310 Jiwa, Ketinggian Air ± 50 cm.</p>
Miri Manasa	-	-	2										<p>(Kamis, 13 Maret 2025) Kel. Tumbang Napoi, berdampak banjir pada Sarana Lokal Umum. ----- (Jumat, 14 Maret 2025) Desa Tumbang Masukih, berdampak banjir pada Sarana Lokal Umum.</p>
Tewah	-	-	2										<p>(Kamis - Sabtu, 13 - 15 Maret 2025) Jln. Patahu RT. 005 ; Jln. Menteng, Kel. Tewah, berdampak banjir pada 701 KK / 2786 Jiwa. (Minggu, 16 Maret 2025) Desa Sare Rangan, berdampak banjir pada 29 KK.</p>
Manuhing	-	-	2										<p>(Sabtu, 15 Maret 2025) Desa Tangki Dahuyan, berdampak banjir pada Sarana Lokal Umum. ----- (Minggu, 16 Maret 2025) Kel. Tumbang Talaken, berdampak banjir pada Sarana Lokal Umum.</p>
Manuhing Raya	-	-	6										<p>(Selasa - Rabu & Senin, 04 - 05 & 17 Maret 2025) Kel. Tehang, berdampak banjir pada 377 KK / 1.131 Jiwa, Desa Luwuk Tukau, berdampak banjir pada 17 KK / 56 Jiwa, Desa Tumbang Oroi, berdampak banjir pada 12 KK / 37 Jiwa, Desa Tumbang Samui, berdampak banjir pada 20 KK / 65 Jiwa, Desa Putat Durei, berdampak banjir pada 7 KK / 21 Jiwa, Desa Tumbang Mantuhe, berdampak banjir pada 7 KK / 24 Jiwa, Ketinggian Air ± 50 - 70 cm.</p>

IV. DATA KEBAKARAN PEKARANGAN / PERUMAHAN TAHUN 2025

Kecamatan / Kota	Bulan												Kejadian (x)
	1	2	3	4	5	6	7	8	9	10	11	12	
Kurun	1	1	-										(Rabu, 01 Januari 2025) Jln. Lintas Kurun Sebrang RT. 014 / RW. 002, Kel. Kuala Kurun = 5 (lima) Rumah Penduduk Terbakar / Tidak Ada Korban Jiwa An. : 1) SUNARYO AFFANDI ; 2) SALAMAT ; 3) SANDRO ; 4) NURTATIE ; 5) SANIAH ----- (Jumat, 07 Februari 2025) Jln. Lintas Desa Tumbang Tariak - Kuala Kurun = Kebakaran Rumah Kost / Barak 5 (lima) Pintu / Tidak Ada Korban Jiwa An. : Bp. WIRO / WINDA WIWIN
Kahayan Hulu Utara	-	-	-										
Damang Batu	-	-	-										
Sepang	-	-	-										
Miri Manasa	-	-	-										
Tewah	-	-	-										
Manuhing	2	-	-										(Sabtu, 11 Januari 2025) Jln. Babilu RT. 001 / RW. 001, Kel. Tumbang Talaken = 1 (satu) Rumah Penduduk Terbakar / Tidak Ada Korban Jiwa An. : MADI D. E. S. ----- (Senin, 20 Januari 2025) Pinggir Jalan Umum, Kel. Tumbang Talaken = 2 (dua) Rumah Penduduk Terbakar / Tidak Ada Korban Jiwa An. :-
Manuhing Raya	-	-	-										
Rungan	1	-	-										(Kamis, 09 Januari 2025) Desa Bereng Baru RT. 002 / RW. 001 = 1 (satu) Rumah Penduduk Terbakar / Tidak Ada Korban Jiwa An. : HENDRI WANTO
Rungan Hulu	-	-	-										
Rungan Barat	-	-	-										
Mihing Raya	1	-	-										(Selasa, 14 Januari 2025) Jln. Damang Batu RT. 001 / RW. 001, Desa Tumbang Danau = 4 (empat) Rumah Penduduk Terbakar / Tidak Ada Korban Jiwa An. : 1) DISON DAHIM ; 2) TIMBUL ; 3) PRITILLO ; 4) RUPUS ANJAS

V. DATA KEBAKARAN HUTAN DAN LAHAN TAHUN 2025

Hari / Tanggal : Sabtu, 12-04-2025
Pukul : 16.00 WIB - 08.00 WIB

NO.	KECAMATAN	KEJADIAN (x)	LUAS KARHUTLA ± (Ha)
1	KURUN	-	-
2	KAHAYAN HULU UTARA	-	-
3	DAMANG BATU	-	-
4	SEPANG	-	-
5	MIRI MANASA	-	-
6	TEWAH	-	-
7	MANUHING	-	-
8	MANUHING RAYA	-	-
9	RUNGAN	-	-
10	RUNGAN HULU	-	-
11	RUNGAN BARAT	-	-
12	MIHING RAYA	-	-
TOTAL JUMLAH		-	-

--- s/d ---

Hari / Tanggal : Minggu, 13-04-2025
Pukul : 08.00 WIB - 16.00 WIB

NO.	KECAMATAN	KEJADIAN (x)	LUAS KARHUTLA ± (Ha)
1	KURUN	-	-
2	KAHAYAN HULU UTARA	-	-
3	DAMANG BATU	-	-
4	SEPANG	-	-
5	MIRI MANASA	-	-
6	TEWAH	-	-
7	MANUHING	-	-
8	MANUHING RAYA	-	-
9	RUNGAN	-	-
10	RUNGAN HULU	-	-
11	RUNGAN BARAT	-	-
12	MIHING RAYA	-	-
TOTAL JUMLAH		-	-

VI. DATA HOTSPOT SATELIT NASA - MODIS, NASA - SNPP, & NASA - NOAA20 TAHUN 2025

Hari / Tanggal : Sabtu 12-04-2025
 Pukul : 16.00 WIB - 08.00 WIB

NO.	KECAMATAN	CONFIDENCE %			KEJADIAN (x)	LUAS KARHUTLA ± (Ha)
		L	M	H		
1	KURUN	-	-	-	-	-
2	KAHAYAN HULU UTARA	-	-	-	-	-
3	DAMANG BATU	-	-	-	-	-
4	SEPANG	-	-	-	-	-
5	MIRI MANASA	-	-	-	-	-
6	TEWAH	-	-	-	-	-
7	MANUHING	-	-	-	-	-
8	MANUHING RAYA	-	-	-	-	-
9	RUNGAN	-	-	-	-	-
10	RUNGAN HULU	-	-	-	-	-
11	RUNGAN BARAT	-	-	-	-	-
12	MIHING RAYA	-	-	-	-	-
TOTAL JUMLAH		-	-	-	-	-

NO.	KECAMATAN	DESA	LATITUDE	LONGITUDE	CONFIDENCE %			KET.
					L	M	H	
1	KURUN							
2	KAHAYAN HULU UTARA							
3	DAMANG BATU							
4	SEPANG							
5	MIRI MANASA							
6	TEWAH							
7	MANUHING							
8	MANUHING RAYA							
9	RUNGAN							
10	RUNGAN HULU							
11	RUNGAN BARAT							
12	MIHING RAYA							
TOTAL JUMLAH								

Tingkat Kepercayaan Hotspot :

- L : Rendah
- M : Sedang
- H : Tinggi

Sumber : <https://sipongi.menlhk.go.id/>

--- s/d ---

Hari / Tanggal : Minggu, 13-04-2025
Pukul : 08.00 WIB - 16.00 WIB

NO.	KECAMATAN	CONFIDENCE %			KEJADIAN (x)	LUAS KARHUTLA ± (Ha)
		L	M	H		
1	KURUN	-	-	-	-	-
2	KAHAYAN HULU UTARA	-	-	-	-	-
3	DAMANG BATU	-	-	-	-	-
4	SEPANG	-	-	-	-	-
5	MIRI MANASA	-	-	-	-	-
6	TEWAH	-	-	-	-	-
7	MANUHING	-	-	-	-	-
8	MANUHING RAYA	-	-	-	-	-
9	RUNGAN	-	-	-	-	-
10	RUNGAN HULU	-	-	-	-	-
11	RUNGAN BARAT	-	-	-	-	-
12	MIHING RAYA	-	-	-	-	-
TOTAL JUMLAH		-	-	-	-	-

NO.	KECAMATAN	DESA	LATITUDE	LONGITUDE	CONFIDENCE %			KET.
					L	M	H	
1	KURUN							
2	KAHAYAN HULU UTARA							
3	DAMANG BATU							
4	SEPANG							
5	MIRI MANASA							
6	TEWAH							
7	MANUHING							
8	MANUHING RAYA							
9	RUNGAN							
10	RUNGAN HULU							
11	RUNGAN BARAT							
12	MIHING RAYA							
TOTAL JUMLAH								

Tingkat Kepercayaan Hotspot :

L : Rendah

M : Sedang

H : Tinggi

Sumber : <https://sipongi.menlhk.go.id/>

PENDATAAN KEBAKARAN HUTAN DAN LAHAN

JENIS BENCANA : KARHUTLA
WAKTU BENCANA : WIB
TANGGAL BENCANA : MINGGU, 13 APRIL 2025
LOKASI BENCANA : DESA / KELURAHAN :

KECAMATAN :

KOORDINAT		VEGETASI	JENIS TANAH	MORFOLOGI	LUAS TERBAKAR ± (Ha)	LAMA PEMADAMAN	PENYEBAB TERJADI	KORBAN JIWA
<i>LATITUDE</i>	<i>LONGITUDE</i>							

FASILITAS UMUM TERDAMPAK	KERUGIAN FINANSIAL (Rp.)	STATUS LAHAN	PEMILIK LAHAN	JUMLAH ANGGOTA PEMADAM	JUMLAH KENDARAAN PEMADAM	JUMLAH PERALATAN PEMADAM

DESKRIPSI : Tidak Ada Kegiatan Posko

KOORDINATOR LAPANGAN,

HOTSPOT DI KABUPATEN GUNUNG MAS HARI MINGGU TANGGAL 13 APRIL 2025

SiPongi+
Sistem Pemantauan Karhutla

Hotspot Confidence Level
Low Medium High

Layer
Hotspot Overlays FDRS Prediksi HS

Satelit Confidence
Semua Semua

Provinsi
Kalimantan Tengah

Periode
12 Jam

Satelit	Confidence	Low	Medium	High	Total
NASA-TERRA/AQUA		0	0	0	0
NASA-SNPP		0	0	0	0
NASA-NOAA20		0	0	0	0

2025 APR 13

World Imagery

30°C Sebagian cerah

Cari

15:37 13/04/2025

HASIL PEMANTAUAN HARI INI : NIHIL

KEGIATAN PETUGAS PIKET BPBD KABUPATEN GUNUNG MAS :

1. Melakukan Monitoring / Pemantauan Bencana Banjir, Tanah Longsor, serta Kebakaran Pekarangan Perumahan Tahun 2025 di Kabupaten Gunung Mas.
2. Berkoordinasi dengan TNI, POLRI, Kepala Desa, dan Camat di Kabupaten Gunung Mas apabila terjadi Bencana.

Dokumentasi Pemantauan TIM TRC BPBD Kabupaten Gunung Mas : NIHIL

Demikian Laporan Harian Kabupaten Gunung Mas Sore Hari / Tgl. : **Minggu, 13 April 2025**
Pukul : 16.00 WIB



**LAPORAN HARIAN PRAKIRAAN CUACA,
 KEJADIAN BANJIR, TANAH LONGSOR &
 KEBAKARAN PEKARANGAN PERUMAHAN - HUTAN DAN LAHAN
 BPBD KABUPATEN GUNUNG MAS
 TAHUN 2025**

Selamat Sore, mohon izin melaporkan, informasi terkait kondisi di Kabupaten Gunung Mas saat ini :

Hari / Tgl. : Senin, 14 April 2025

Pukul : 16.00 WIB



I. KONDISI TERKINI

Pantauan Cuaca Tanggal 14-04-2025 : **BMKG**

KECAMATAN	TANGGAL						
	13/04/2025			14/04/2025			
	WAKTU (WIB)						
	16.00-20.00	20.00-24.00	00.00-04.00	04.00-08.00	08.00-12.00	12.00-16.00	
Sepang (Kel. Sepang Simin)	Cuaca	Berawan Tebal	Cerah Berawan	Hujan Ringan	Berawan Tebal	Cerah Berawan	Berawan Tebal
	Suhu (°C)	23	24	23	26	31	30
	Kelembapan (%)	99	99	99	89	77	78
	Kecepatan Angin (km/jam)	7	5	6	7	6	11
	Arah Angin	Barat	Barat Daya	Barat	Barat	Barat Daya	Barat Daya
	Jarak Pandang (m)	9000	9000	9000	9000	9000	6000
Kurun (Kel. Kuala Kurun)	Cuaca	Cerah Berawan	Berawan Tebal	Berawan	Berawan Tebal	Berawan	Cerah Berawan
	Suhu (°C)	24	24	23	25	31	29
	Kelembapan (%)	99	98	99	93	72	78
	Kecepatan Angin (km/jam)	8	1	3	3	9	8
	Arah Angin	Barat Daya	Tenggara	Barat	Barat Laut	Barat Daya	Barat
	Jarak Pandang (m)	7000	9000	7000	9000	9000	10000
Tewah (Kel. Tewah)	Cuaca	Cerah Berawan	Berawan Tebal	Berawan Tebal	Cerah Berawan	Cerah Berawan	Berawan
	Suhu (°C)	24	24	23	25	32	27
	Kelembapan (%)	98	98	99	95	69	89
	Kecepatan Angin (km/jam)	5	0	2	3	9	6
	Arah Angin	Barat Daya	Barat Laut	Barat	Barat	Barat Daya	Barat Daya
	Jarak Pandang (m)	9000	9000	7000	9000	9000	10000
Kahayan Hulu Utara (Kel. Tumbang Miri)	Cuaca	Berawan	Berawan Tebal	Berawan	Cerah Berawan	Cerah Berawan	Hujan Ringan
	Suhu (°C)	24	24	23	25	31	28
	Kelembapan (%)	99	99	98	93	74	91
	Kecepatan Angin (km/jam)	7	4	1	4	5	2
	Arah Angin	Barat	Barat	Barat Laut	Barat	Barat Daya	Barat Daya
	Jarak Pandang (m)	8000	9000	9000	9000	9000	10000
Rungan (Kel. Jakatan Raya)	Cuaca	Cerah Berawan	Cerah Berawan	Berawan Tebal	Hujan Ringan	Cerah Berawan	Cerah Berawan
	Suhu (°C)	24	24	23	26	31	27
	Kelembapan (%)	99	99	99	90	74	90
	Kecepatan Angin (km/jam)	4	2	2	8	7	0
	Arah Angin	Utara	Barat Daya	Barat	Barat	Barat Daya	Barat Daya
	Jarak Pandang (m)	7000	9000	7000	7000	9000	6000
Manuhing (Kel. Tumbang Talaken)	Cuaca	Berawan	Cerah Berawan	Berawan Tebal	Cerah Berawan	Cerah Berawan	Cerah Berawan
	Suhu (°C)	24	24	23	26	31	28
	Kelembapan (%)	97	98	99	89	74	87
	Kecepatan Angin (km/jam)	2	3	3	8	7	9
	Arah Angin	Barat	Barat Daya	Barat	Barat	Barat Daya	Barat Daya
	Jarak Pandang (m)	9000	9000	7000	9000	9000	9000
Mihing Raya (Kel. Kampuri)	Cuaca	Cerah Berawan	Cerah Berawan	Hujan Ringan	Berawan Tebal	Berawan	Berawan Tebal
	Suhu (°C)	24	24	23	26	30	30
	Kelembapan (%)	99	99	99	90	79	75
	Kecepatan Angin (km/jam)	7	2	4	5	6	10
	Arah Angin	Barat	Barat	Barat	Barat	Barat Daya	Barat Daya
	Jarak Pandang (m)	8000	9000	9000	9000	9000	6000
Damang Batu (Kel. Tumbang Marikoi)	Cuaca	Berawan	Cerah Berawan	Berawan	Berawan Tebal	Cerah Berawan	Cerah Berawan
	Suhu (°C)	24	24	23	25	31	28
	Kelembapan (%)	99	99	99	92	71	90
	Kecepatan Angin (km/jam)	4	4	0	4	5	5
	Arah Angin	Barat	Barat	Barat Laut	Barat	Barat Daya	Barat Daya
	Jarak Pandang (m)	6000	9000	7000	9000	9000	10000
Miri Manasa (Kel. Tumbang Napoi)	Cuaca	Cerah Berawan	Cerah Berawan	Berawan	Cerah Berawan	Cerah Berawan	Cerah Berawan
	Suhu (°C)	23	23	23	24	31	28
	Kelembapan (%)	99	98	98	93	70	83
	Kecepatan Angin (km/jam)	4	5	3	3	7	4
	Arah Angin	Barat	Barat Laut	Barat Laut	Barat	Barat Daya	Barat Daya
	Jarak Pandang (m)	6000	9000	9000	9000	9000	10000
Rungan Hulu (Kel. Tumbang Rahuyan)	Cuaca	Cerah Berawan	Cerah Berawan	Berawan	Berawan Tebal	Cerah Berawan	Cerah Berawan
	Suhu (°C)	24	24	23	26	31	25
	Kelembapan (%)	98	97	99	89	76	96
	Kecepatan Angin (km/jam)	4	4	1	5	7	7
	Arah Angin	Barat Daya	Selatan	Barat Laut	Barat	Barat Daya	Selatan
	Jarak Pandang (m)	9000	9000	7000	9000	9000	7000
Manuhing Raya (Kel. Tehang)	Cuaca	Cerah Berawan	Cerah Berawan	Berawan	Cerah Berawan	Cerah Berawan	Cerah Berawan
	Suhu (°C)	24	24	23	25	32	25
	Kelembapan (%)	99	99	99	90	69	93
	Kecepatan Angin (km/jam)	2	5	3	4	8	6
	Arah Angin	Barat Laut	Barat	Barat	Barat	Barat Daya	Barat Daya
	Jarak Pandang (m)	6000	8000	9000	8000	9000	6000
Rungan Barat (Kel. Rabambang)	Cuaca	Berawan	Cerah Berawan	Berawan Tebal	Hujan Ringan	Cerah Berawan	Cerah Berawan
	Suhu (°C)	24	24	23	26	31	25
	Kelembapan (%)	99	99	99	89	74	96
	Kecepatan Angin (km/jam)	1	2	0	7	7	3
	Arah Angin	Barat Laut	Barat Daya	Barat	Barat	Barat Daya	Barat
	Jarak Pandang (m)	8000	9000	7000	9000	9000	6000

II.a. DATA BANJIR TAHUN 2025

BADAN PENANGGULANGAN BENCANA DAERAH KABUPATEN GUNUNG MAS
JLN. LETJEND. SOEPRAPTO, KEL. TAMPANG TUMBANG ANJIR, KEC. KURUN, KAB. GUNUNG MAS

KEJADIAN BANJIR PADA HARI : SENIN, 14 April 2025**DATA KEJADIAN BANJIR :**

No.	Nama Kecamatan	Desa	KK	Jumlah				Fasilitas Umum					Keterangan	
				Dewasa		Anak	Jiwa	Tempa Ibadah			Sekolah	Puskesmas		Lain-lain
				L	P			Mesjid	Gereja	Balai Hindu				
														-

Data Terakhir

II.b. DATA BANJIR TAHUN 2025

Kecamatan / Kota	Bulan												Kejadian (x)
	1	2	3	4	5	6	7	8	9	10	11	12	
Kurun	-	-	5										<p>(Jumat, 07 Maret 2025) Jln. Trans Kuala Kurun - Desa Penda Linda / Petus - Desa Teluk Nyatu ; Jln. Jendral Sudirman, Kel. Tampang Tumbang Anjir, berdampak banjir pada Jalan Penghubung, Ketinggian Air ± 100 cm. -----</p> <p>(Jumat, 14 Maret 2025) Kel. Tampang Tumbang Anjir - RT. 004, berdampak banjir pada 79 KK. Desa Tumbang Tambirah, berdampak banjir pada Sarana Lokal Umum. -----</p> <p>(Minggu, 16 Maret 2025) Jln. Sangkurun (Gang Manggis), Kel. Kuala Kurun, berdampak banjir pada Sarana Lokal Umum. Desa Tumbang Miwan, berdampak banjir pada 108 KK.</p>
Kahayan Hulu Utara	-	-	2										<p>(Senin, 17 Maret 2025) Desa Penda Rangas, berdampak banjir pada 3 KK, Desa Penda Tumbang Sian, berdampak banjir pada 3 KK.</p>
Damang Batu	-	-	-										-
Sepang	1	-	-										<p>(Minggu, 19 Januari 2025) Desa Tampelas, berdampak banjir pada 62 KK / 310 Jiwa, Ketinggian Air ± 50 cm.</p>
Miri Manasa	-	-	2										<p>(Kamis, 13 Maret 2025) Kel. Tumbang Napoi, berdampak banjir pada Sarana Lokal Umum. -----</p> <p>(Jumat, 14 Maret 2025) Desa Tumbang Masukih, berdampak banjir pada Sarana Lokal Umum.</p>
Tewah	-	-	2										<p>(Kamis - Sabtu, 13 - 15 Maret 2025) Jln. Patahu RT. 005 ; Jln. Menteng, Kel. Tewah, berdampak banjir pada 701 KK / 2786 Jiwa. -----</p> <p>(Minggu, 16 Maret 2025) Desa Sare Rangan, berdampak banjir pada 29 KK.</p>
Manuhing	-	-	2										<p>(Sabtu, 15 Maret 2025) Desa Tangki Dahuyan, berdampak banjir pada Sarana Lokal Umum. -----</p> <p>(Minggu, 16 Maret 2025) Kel. Tumbang Talaken, berdampak banjir pada Sarana Lokal Umum.</p>
Manuhing Raya	-	-	6										<p>(Selasa - Rabu & Senin, 04 - 05 & 17 Maret 2025) Kel. Tehang, berdampak banjir pada 377 KK / 1.131 Jiwa, Desa Luwuk Tukau, berdampak banjir pada 17 KK / 56 Jiwa, Desa Tumbang Oroi, berdampak banjir pada 12 KK / 37 Jiwa, Desa Tumbang Samui, berdampak banjir pada 20 KK / 65 Jiwa, Desa Putat Durei, berdampak banjir pada 7 KK / 21 Jiwa, Desa Tumbang Mantuhe, berdampak banjir pada 7 KK / 24 Jiwa, Ketinggian Air ± 50 - 70 cm.</p>

V. DATA KEBAKARAN PEKARANGAN / PERUMAHAN TAHUN 2025

Kecamatan / Kota	Bulan												Kejadian (x)
	1	2	3	4	5	6	7	8	9	10	11	12	
Kurun	1	1	-										(Rabu, 01 Januari 2025) Jln. Lintas Kurun Sebrang RT. 014 / RW. 002, Kel. Kuala Kurun = 5 (lima) Rumah Penduduk Terbakar / Tidak Ada Korban Jiwa An. : 1) SUNARYO AFFANDI ; 2) SALAMAT ; 3) SANDRO ; 4) NURTATIE ; 5) SANIAH ----- (Jumat, 07 Februari 2025) Jln. Lintas Desa Tumbang Tariak - Kuala Kurun = Kebakaran Rumah Kost / Barak 5 (lima) Pintu / Tidak Ada Korban Jiwa An. : Bp. WIRO / WINDA WIWIN
Kahayan Hulu Utara	-	-	-										
Damang Batu	-	-	-										
Sepang	-	-	-										
Miri Manasa	-	-	-										
Tewah	-	-	-										
Manuhing	2	-	-										(Sabtu, 11 Januari 2025) Jln. Babilu RT. 001 / RW. 001, Kel. Tumbang Talaken = 1 (satu) Rumah Penduduk Terbakar / Tidak Ada Korban Jiwa An. : MADI D. E. S. ----- (Senin, 20 Januari 2025) Pinggir Jalan Umum, Kel. Tumbang Talaken = 2 (dua) Rumah Penduduk Terbakar / Tidak Ada Korban Jiwa An. :-
Manuhing Raya	-	-	-										
Rungan	1	-	-										(Kamis, 09 Januari 2025) Desa Bereng Baru RT. 002 / RW. 001 = 1 (satu) Rumah Penduduk Terbakar / Tidak Ada Korban Jiwa An. : HENDRI WANTO
Rungan Hulu	-	-	-										
Rungan Barat	-	-	-										
Mihing Raya	1	-	-										(Selasa, 14 Januari 2025) Jln. Damang Batu RT. 001 / RW. 001, Desa Tumbang Danau = 4 (empat) Rumah Penduduk Terbakar / Tidak Ada Korban Jiwa An. : 1) DISON DAHIM ; 2) TIMBUL ; 3) PRITILLO ; 4) RUPUS ANJAS

VI. DATA KEBAKARAN HUTAN DAN LAHAN TAHUN 2025

Hari / Tanggal : Minggu, 13-04-2025
Pukul : 16.00 WIB - 08.00 WIB

NO.	KECAMATAN	KEJADIAN (x)	LUAS KARHUTLA ± (Ha)
1	KURUN	-	-
2	KAHAYAN HULU UTARA	-	-
3	DAMANG BATU	-	-
4	SEPANG	-	-
5	MIRI MANASA	-	-
6	TEWAH	-	-
7	MANUHING	-	-
8	MANUHING RAYA	-	-
9	RUNGAN	-	-
10	RUNGAN HULU	-	-
11	RUNGAN BARAT	-	-
12	MIHING RAYA	-	-
TOTAL JUMLAH		-	-

--- s/d ---

Hari / Tanggal : Senin, 14-04-2025
Pukul : 08.00 WIB - 16.00 WIB

NO.	KECAMATAN	KEJADIAN (x)	LUAS KARHUTLA ± (Ha)
1	KURUN	-	-
2	KAHAYAN HULU UTARA	-	-
3	DAMANG BATU	-	-
4	SEPANG	-	-
5	MIRI MANASA	-	-
6	TEWAH	-	-
7	MANUHING	-	-
8	MANUHING RAYA	-	-
9	RUNGAN	-	-
10	RUNGAN HULU	-	-
11	RUNGAN BARAT	-	-
12	MIHING RAYA	-	-
TOTAL JUMLAH		-	-

VII. DATA HOTSPOT SATELIT NASA - MODIS, NASA - SNPP, & NASA - NOAA20 TAHUN 2025

Hari / Tanggal : Minggu, 13-04-2025
 Pukul : 16.00 WIB - 08.00 WIB

NO.	KECAMATAN	CONFIDENCE %			KEJADIAN (x)	LUAS KARHUTLA ± (Ha)
		L	M	H		
1	KURUN	-	-	-	-	-
2	KAHAYAN HULU UTARA	-	-	-	-	-
3	DAMANG BATU	-	-	-	-	-
4	SEPANG	-	-	-	-	-
5	MIRI MANASA	-	-	-	-	-
6	TEWAH	-	-	-	-	-
7	MANUHING	-	-	-	-	-
8	MANUHING RAYA	-	-	-	-	-
9	RUNGAN	-	-	-	-	-
10	RUNGAN HULU	-	-	-	-	-
11	RUNGAN BARAT	-	-	-	-	-
12	MIHING RAYA	-	-	-	-	-
TOTAL JUMLAH		-	-	-	-	-

NO.	KECAMATAN	DESA	LATITUDE	LONGITUDE	CONFIDENCE %			KET.
					L	M	H	
1	KURUN							
2	KAHAYAN HULU UTARA							
3	DAMANG BATU							
4	SEPANG							
5	MIRI MANASA							
6	TEWAH							
7	MANUHING							
8	MANUHING RAYA							
9	RUNGAN							
10	RUNGAN HULU							
11	RUNGAN BARAT							
12	MIHING RAYA							
TOTAL JUMLAH								

Tingkat Kepercayaan Hotspot :

- L : Rendah
- M : Sedang
- H : Tinggi

Sumber : <https://sipongi.menlhk.go.id/>

Hari / Tanggal : Senin, 14-04-2025
 Pukul : 08.00 WIB - 16.00 WIB

NO.	KECAMATAN	CONFIDENCE %			KEJADIAN (x)	LUAS KARHUTLA ± (Ha)
		L	M	H		
1	KURUN	-	-	-	-	-
2	KAHAYAN HULU UTARA	-	-	-	-	-
3	DAMANG BATU	-	-	-	-	-
4	SEPANG	-	-	-	-	-
5	MIRI MANASA	-	-	-	-	-
6	TEWAH	-	-	-	-	-
7	MANUHING	-	-	-	-	-
8	MANUHING RAYA	-	-	-	-	-
9	RUNGAN	-	-	-	-	-
10	RUNGAN HULU	-	-	-	-	-
11	RUNGAN BARAT	-	-	-	-	-
12	MIHING RAYA	-	-	-	-	-
TOTAL JUMLAH		-	-	-	-	-

NO.	KECAMATAN	DESA	LATITUDE	LONGITUDE	CONFIDENCE %			KET.
					L	M	H	
1	KURUN							
2	KAHAYAN HULU UTARA							
3	DAMANG BATU							
4	SEPANG							
5	MIRI MANASA							
6	TEWAH							
7	MANUHING							
8	MANUHING RAYA							
9	RUNGAN							
10	RUNGAN HULU							
11	RUNGAN BARAT							
12	MIHING RAYA							
TOTAL JUMLAH								

Tingkat Kepercayaan Hotspot :

- L : Rendah
- M : Sedang
- H : Tinggi

PENDATAAN KEBAKARAN HUTAN DAN LAHAN

JENIS BENCANA : KARHUTLA

WAKTU BENCANA : WIB

TANGGAL BENCANA : SENIN, 14 APRIL 2025

LOKASI BENCANA : DESA / KELURAHAN :

KECAMATAN :


KOORDINAT		VEGETASI	JENIS TANAH	MORFOLOGI	LUAS TERBAKAR ± (Ha)	LAMA PEMADAMAN	PENYEBAB TERJADI	KORBAN JIWA
LATITUDE	LONGITUDE							

FASILITAS UMUM TERDAMPAK	KERUGIAN FINANSIAL (Rp.)	STATUS LAHAN	PEMILIK LAHAN	JUMLAH ANGGOTA PEMADAM	JUMLAH KENDARAAN PEMADAM	JUMLAH PERALATAN PEMADAM

DESKRIPSI : Tidak Ada Kegiatan Posko

KOORDINATOR LAPANGAN,

HOTSPOT DI KABUPATEN GUNUNG MAS SENIN TANGGAL 14 APRIL 2025 : NIHIL

 **SiPongi+**
Sistem Pemantauan Karhutla

Layer

Hotspot **Overlays** FDRS Prediksi HS

Satelit Confidence

Semua Semua

Provinsi

Kalimantan Tengah

Periode

12 Jam

NASA-TERRA/AQUA

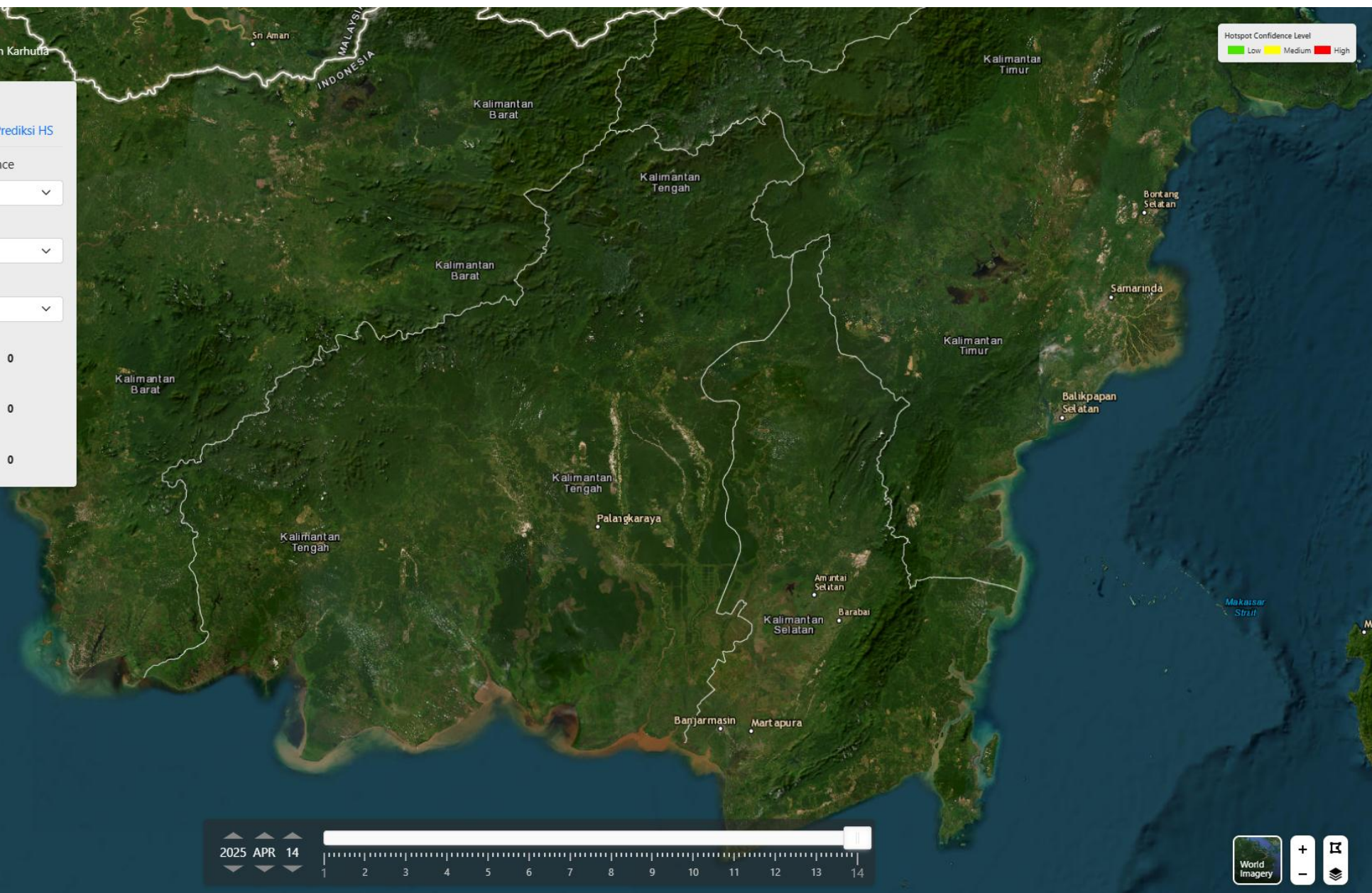
0	0	0	0
---	---	---	---

NASA-SNPP

0	0	0	0
---	---	---	---

NASA-NOAA20

0	0	0	0
---	---	---	---



2025 APR 14

1 2 3 4 5 6 7 8 9 10 11 12 13 14

World Imagery

HASIL PEMANTAUAN HARI INI : NIHIL

KEGIATAN PETUGAS PIKET BPBD KABUPATEN GUNUNG MAS :

1. Melakukan Monitoring / Pemantauan Bencana Banjir, Tanah Longsor, serta Kebakaran Pekarangan Perumahan Tahun 2025 di Kabupaten Gunung Mas.
2. Berkoordinasi dengan TNI, POLRI, Kepala Desa, dan Camat di Kabupaten Gunung Mas apabila terjadi Bencana.

Dokumentasi Pemantauan **TIM TRC BPBD Kabupaten Gunung Mas** : **NIHIL**

Demikian Laporan Harian Kabupaten Gunung Mas Sore Hari / Tgl. : **Senin, 14 April 2025**
Pukul : 16.00 WIB



**LAPORAN HARIAN PRAKIRAAN CUACA,
 KEJADIAN BANJIR, TANAH LONGSOR &
 KEBAKARAN PEKARANGAN PERUMAHAN - HUTAN DAN LAHAN
 BPBD KABUPATEN GUNUNG MAS
 TAHUN 2025**

Selamat Sore, mohon izin melaporkan, informasi terkait kondisi di Kabupaten Gunung Mas saat ini :
 Hari / Tgl. : Selasa, 15 April 2025
 Pukul : 16.00 WIB



I. KONDISI TERKINI

Pantauan Cuaca Tanggal 15-04-2025 : **BMKG**

KECAMATAN	TANGGAL						
	14/04/2025			15/04/2025			
	WAKTU (WIB)						
	16.00-20.00	20.00-24.00	00.00-04.00	04.00-08.00	08.00-12.00	12.00-16.00	
Sepang (Kel. Sepang Simin)	Cuaca	Hujan Ringan	Hujan Sedang	Hujan Ringan	Berawan Tebal	Berawan	Berawan Tebal
	Suhu (°C)	24	25	24	26	32	30
	Kelembapan (%)	98	96	97	90	63	64
	Kecepatan Angin (km/jam)	2	1	0	1	8	7
	Arah Angin	Selatan	Barat Laut	Barat	Timur	Barat Daya	Barat Daya
	Jarak Pandang (m)	7000	6000	9000	10000	10000	10000
Kurun (Kel. Kuala Kurun)	Cuaca	Hujan Ringan	Hujan Sedang	Berawan Tebal	Cerah Berawan	Berawan Tebal	Berawan Tebal
	Suhu (°C)	24	24	24	26	31	31
	Kelembapan (%)	98	98	99	89	64	62
	Kecepatan Angin (km/jam)	4	3	1	3	7	5
	Arah Angin	Selatan	Barat Laut	Timur Laut	Timur Laut	Barat Daya	Barat Daya
	Jarak Pandang (m)	7000	6000	9000	6000	10000	10000
Tewah (Kel. Tewah)	Cuaca	Hujan Sedang	Hujan Ringan	Hujan Ringan	Berawan	Berawan Tebal	Berawan Tebal
	Suhu (°C)	24	25	24	26	32	31
	Kelembapan (%)	98	98	99	90	62	61
	Kecepatan Angin (km/jam)	5	2	2	4	8	6
	Arah Angin	Tenggara	Barat Laut	Timur Laut	Timur Laut	Barat Daya	Barat Daya
	Jarak Pandang (m)	9000	6000	9000	10000	10000	10000
Kahayan Hulu Utara (Kel. Tumbang Miri)	Cuaca	Berawan Tebal	Hujan Ringan	Hujan Ringan	Berawan	Berawan Tebal	Berawan Tebal
	Suhu (°C)	25	24	24	26	31	31
	Kelembapan (%)	98	99	98	90	65	59
	Kecepatan Angin (km/jam)	2	2	1	3	6	6
	Arah Angin	Timur	Utara	Utara	Utara	Barat Daya	Selatan
	Jarak Pandang (m)	9000	6000	9000	10000	10000	10000
Rungan (Kel. Jakatan Raya)	Cuaca	Hujan Ringan	Hujan Sedang	Berawan Tebal	Berawan Tebal	Cerah Berawan	Berawan
	Suhu (°C)	24	25	24	26	32	31
	Kelembapan (%)	99	98	98	89	63	63
	Kecepatan Angin (km/jam)	3	3	0	2	8	7
	Arah Angin	Timur	Barat	Selatan	Timur	Barat Daya	Barat Daya
	Jarak Pandang (m)	7000	6000	9000	10000	10000	10000
Manuhing (Kel. Tumbang Talaken)	Cuaca	Hujan Ringan	Hujan Ringan	Berawan Tebal	Berawan	Berawan	Berawan Tebal
	Suhu (°C)	24	25	24	26	32	30
	Kelembapan (%)	98	98	99	89	65	66
	Kecepatan Angin (km/jam)	2	4	3	0	8	6
	Arah Angin	Selatan	Barat	Barat	Utara	Barat Daya	Barat Daya
	Jarak Pandang (m)	7000	7000	9000	10000	10000	10000
Mihing Raya (Kel. Kampuri)	Cuaca	Hujan Ringan	Hujan Sedang	Berawan Tebal	Berawan	Berawan Tebal	Berawan Tebal
	Suhu (°C)	24	25	24	26	32	30
	Kelembapan (%)	97	96	97	89	63	63
	Kecepatan Angin (km/jam)	3	1	0	1	8	6
	Arah Angin	Barat Daya	Barat Laut	Timur Laut	Selatan	Barat Daya	Barat Daya
	Jarak Pandang (m)	7000	6000	9000	10000	10000	10000
Damang Batu (Kel. Tumbang Marikoi)	Cuaca	Berawan	Hujan Ringan	Hujan Ringan	Berawan Tebal	Berawan	Berawan Tebal
	Suhu (°C)	25	24	24	26	31	29
	Kelembapan (%)	96	99	98	91	59	66
	Kecepatan Angin (km/jam)	4	2	1	3	7	7
	Arah Angin	Selatan	Barat Laut	Barat Laut	Timur Laut	Barat Daya	Selatan
	Jarak Pandang (m)	9000	6000	9000	10000	10000	10000
Miri Manasa (Kel. Tumbang Napoi)	Cuaca	Berawan Tebal	Berawan Tebal	Hujan Ringan	Berawan	Berawan	Hujan Ringan
	Suhu (°C)	24	24	24	26	31	29
	Kelembapan (%)	97	98	98	89	63	64
	Kecepatan Angin (km/jam)	0	2	0	3	7	6
	Arah Angin	Timur Laut	Utara	Utara	Utara	Barat Daya	Selatan
	Jarak Pandang (m)	8000	6000	9000	10000	10000	10000
Rungan Hulu (Kel. Tumbang Rahuyan)	Cuaca	Hujan Ringan	Hujan Ringan	Hujan Ringan	Berawan	Cerah Berawan	Berawan
	Suhu (°C)	24	25	24	26	32	29
	Kelembapan (%)	97	97	99	90	64	71
	Kecepatan Angin (km/jam)	2	2	1	4	8	8
	Arah Angin	Tenggara	Utara	Utara	Utara	Barat Daya	Selatan
	Jarak Pandang (m)	9000	6000	9000	10000	10000	10000
Manuhing Raya (Kel. Tehang)	Cuaca	Hujan Ringan	Hujan Ringan	Hujan Ringan	Berawan	Berawan	Berawan Tebal
	Suhu (°C)	24	24	24	26	32	29
	Kelembapan (%)	98	98	99	91	60	67
	Kecepatan Angin (km/jam)	3	2	1	3	8	8
	Arah Angin	Selatan	Barat	Barat Laut	Timur Laut	Barat Daya	Selatan
	Jarak Pandang (m)	8000	6000	9000	10000	10000	10000
Rungan Barat (Kel. Rabambang)	Cuaca	Hujan Ringan	Hujan Sedang	Berawan Tebal	Berawan	Berawan	Berawan
	Suhu (°C)	24	25	24	26	32	29
	Kelembapan (%)	98	98	99	90	64	71
	Kecepatan Angin (km/jam)	1	2	1	3	8	7
	Arah Angin	Timur	Barat	Utara	Timur Laut	Barat Daya	Barat Daya
	Jarak Pandang (m)	7000	6000	9000	10000	10000	10000

II.a. DATA BANJIR TAHUN 2025



BADAN PENANGGULANGAN BENCANA DAERAH KABUPATEN GUNUNG MAS
JLN. LETJEND. SOEPRAPTO, KEL. TAMPANG TUMBANG ANJIR, KEC. KURUN, KAB. GUNUNG MAS

KEJADIAN BANJIR PADA HARI : SELASA, 15 April 2025

DATA KEJADIAN BANJIR :

No.	Nama Kecamatan	Desa	KK	Jumlah				Fasilitas Umum						Keterangan
				Dewasa		Anak	Jiwa	Tempa Ibadah			Sekolah	Puskesmas	Lain-lain	
				L	P			Mesjid	Gereja	Balai Hindu				
														-

Data Terakhir

II.b. DATA BANJIR TAHUN 2025

Kecamatan / Kota	Bulan												Kejadian (x)
	1	2	3	4	5	6	7	8	9	10	11	12	
Kurun	-	-	5										<p>(Jumat, 07 Maret 2025) Jln. Trans Kuala Kurun - Desa Penda Linda / Petus - Desa Teluk Nyatu ; Jln. Jendral Sudirman, Kel. Tampang Tumbang Anjir, berdampak banjir pada Jalan Penghubung, Ketinggian Air ± 100 cm. -----</p> <p>(Jumat, 14 Maret 2025) Kel. Tampang Tumbang Anjir - RT. 004, berdampak banjir pada 79 KK. Desa Tumbang Tambirah, berdampak banjir pada Sarana Lokal Umum. -----</p> <p>(Minggu, 16 Maret 2025) Jln. Sangkurun (Gang Manggis), Kel. Kuala Kurun, berdampak banjir pada Sarana Lokal Umum. Desa Tumbang Miwan, berdampak banjir pada 108 KK.</p>
Kahayan Hulu Utara	-	-	2										<p>(Senin, 17 Maret 2025) Desa Penda Rangas, berdampak banjir pada 3 KK, Desa Penda Tumbang Sian, berdampak banjir pada 3 KK.</p>
Damang Batu	-	-	-										-
Sepang	1	-	-										<p>(Minggu, 19 Januari 2025) Desa Tampelas, berdampak banjir pada 62 KK / 310 Jiwa, Ketinggian Air ± 50 cm.</p>
Miri Manasa	-	-	2										<p>(Kamis, 13 Maret 2025) Kel. Tumbang Napoi, berdampak banjir pada Sarana Lokal Umum. -----</p> <p>(Jumat, 14 Maret 2025) Desa Tumbang Masukih, berdampak banjir pada Sarana Lokal Umum.</p>
Tewah	-	-	2										<p>(Kamis - Sabtu, 13 - 15 Maret 2025) Jln. Patahu RT. 005 ; Jln. Menteng, Kel. Tewah, berdampak banjir pada 701 KK / 2786 Jiwa. -----</p> <p>(Minggu, 16 Maret 2025) Desa Sare Rangan, berdampak banjir pada 29 KK.</p>
Manuhing	-	-	2										<p>(Sabtu, 15 Maret 2025) Desa Tangki Dahuyan, berdampak banjir pada Sarana Lokal Umum. -----</p> <p>(Minggu, 16 Maret 2025) Kel. Tumbang Talaken, berdampak banjir pada Sarana Lokal Umum.</p>
Manuhing Raya	-	-	6										<p>(Selasa - Rabu & Senin, 04 - 05 & 17 Maret 2025) Kel. Tehang, berdampak banjir pada 377 KK / 1.131 Jiwa, Desa Luwuk Tukau, berdampak banjir pada 17 KK / 56 Jiwa, Desa Tumbang Oroi, berdampak banjir pada 12 KK / 37 Jiwa, Desa Tumbang Samui, berdampak banjir pada 20 KK / 65 Jiwa, Desa Putat Durei, berdampak banjir pada 7 KK / 21 Jiwa, Desa Tumbang Mantuhe, berdampak banjir pada 7 KK / 24 Jiwa, Ketinggian Air ± 50 - 70 cm.</p>

V. DATA KEBAKARAN PEKARANGAN / PERUMAHAN TAHUN 2025

Kecamatan / Kota	Bulan												Kejadian (x)
	1	2	3	4	5	6	7	8	9	10	11	12	
Kurun	1	1	-										(Rabu, 01 Januari 2025) Jln. Lintas Kurun Sebrang RT. 014 / RW. 002, Kel. Kuala Kurun = 5 (lima) Rumah Penduduk Terbakar / Tidak Ada Korban Jiwa An. : 1) SUNARYO AFFANDI ; 2) SALAMAT ; 3) SANDRO ; 4) NURTATIE ; 5) SANIAH ----- (Jumat, 07 Februari 2025) Jln. Lintas Desa Tumbang Tariak - Kuala Kurun = Kebakaran Rumah Kost / Barak 5 (lima) Pintu / Tidak Ada Korban Jiwa An. : Bp. WIRO / WINDA WIWIN
Kahayan Hulu Utara	-	-	-										
Damang Batu	-	-	-										
Sepang	-	-	-										
Miri Manasa	-	-	-										
Tewah	-	-	-										
Manuhing	2	-	-										(Sabtu, 11 Januari 2025) Jln. Babilu RT. 001 / RW. 001, Kel. Tumbang Talaken = 1 (satu) Rumah Penduduk Terbakar / Tidak Ada Korban Jiwa An. : MADI D. E. S. ----- (Senin, 20 Januari 2025) Pinggir Jalan Umum, Kel. Tumbang Talaken = 2 (dua) Rumah Penduduk Terbakar / Tidak Ada Korban Jiwa An. :-
Manuhing Raya	-	-	-										
Rungan	1	-	-										(Kamis, 09 Januari 2025) Desa Bereng Baru RT. 002 / RW. 001 = 1 (satu) Rumah Penduduk Terbakar / Tidak Ada Korban Jiwa An. : HENDRI WANTO
Rungan Hulu	-	-	-										
Rungan Barat	-	-	-										
Mihing Raya	1	-	-										(Selasa, 14 Januari 2025) Jln. Damang Batu RT. 001 / RW. 001, Desa Tumbang Danau = 4 (empat) Rumah Penduduk Terbakar / Tidak Ada Korban Jiwa An. : 1) DISON DAHIM ; 2) TIMBUL ; 3) PRITILLO ; 4) RUPUS ANJAS

VI. DATA KEBAKARAN HUTAN DAN LAHAN TAHUN 2025

Hari / Tanggal : Senin, 14-04-2025

Pukul : 16.00 WIB - 08.00 WIB

NO.	KECAMATAN	KEJADIAN (x)	LUAS KARHUTLA ± (Ha)
1	KURUN	-	-
2	KAHAYAN HULU UTARA	-	-
3	DAMANG BATU	-	-
4	SEPANG	-	-
5	MIRI MANASA	-	-
6	TEWAH	-	-
7	MANUHING	-	-
8	MANUHING RAYA	-	-
9	RUNGAN	-	-
10	RUNGAN HULU	-	-
11	RUNGAN BARAT	-	-
12	MIHING RAYA	-	-
TOTAL JUMLAH		-	-

--- s/d ---

Hari / Tanggal : Selasa, 15-04-2025

Pukul : 08.00 WIB - 16.00 WIB

NO.	KECAMATAN	KEJADIAN (x)	LUAS KARHUTLA ± (Ha)
1	KURUN	-	-
2	KAHAYAN HULU UTARA	-	-
3	DAMANG BATU	-	-
4	SEPANG	-	-
5	MIRI MANASA	-	-
6	TEWAH	-	-
7	MANUHING	-	-
8	MANUHING RAYA	-	-
9	RUNGAN	-	-
10	RUNGAN HULU	-	-
11	RUNGAN BARAT	-	-
12	MIHING RAYA	-	-
TOTAL JUMLAH		-	-

Sumber : Badan Penanggulangan Bencana Daerah Kabupaten Gunung Mas

VII. DATA HOTSPOT SATELIT NASA - MODIS, NASA - SNPP, & NASA - NOAA20 TAHUN 2025

Hari / Tanggal : Senin, 14-04-2025

Pukul : 16.00 WIB - 08.00 WIB

NO.	KECAMATAN	CONFIDENCE %			KEJADIAN (x)	LUAS KARHUTLA ± (Ha)
		L	M	H		
1	KURUN	-	-	-	-	-
2	KAHAYAN HULU UTARA	-	-	-	-	-
3	DAMANG BATU	-	-	-	-	-
4	SEPANG	-	-	-	-	-
5	MIRI MANASA	-	-	-	-	-
6	TEWAH	-	-	-	-	-
7	MANUHING	-	-	-	-	-
8	MANUHING RAYA	-	1	-	1	-
9	RUNGAN	-	-	-	-	-
10	RUNGAN HULU	-	-	-	-	-
11	RUNGAN BARAT	-	-	-	-	-
12	MIHING RAYA	-	-	-	-	-
TOTAL JUMLAH		-	1	-	1	-

NO.	KECAMATAN	DESA	LATITUDE	LONGITUDE	CONFIDENCE %			KET.
					L	M	H	
1	KURUN							
2	KAHAYAN HULU UTARA							
3	DAMANG BATU							
4	SEPANG							
5	MIRI MANASA							
6	TEWAH							
7	MANUHING							
8	MANUHING RAYA	Tumbang Oroi	-1.22504	113.18702		1		
9	RUNGAN							
10	RUNGAN HULU							
11	RUNGAN BARAT							
12	MIHING RAYA							
TOTAL JUMLAH						1		

Tingkat Kepercayaan Hotspot :

L : Rendah

M : Sedang

H : Tinggi

Sumber : <https://sipongi.menlhk.go.id/>

Hari / Tanggal : Selasa, 15-04-2025

Pukul : 08.00 WIB - 16.00 WIB

NO.	KECAMATAN	CONFIDENCE %			KEJADIAN (x)	LUAS KARHUTLA ± (Ha)
		L	M	H		
1	KURUN	-	-	-	-	-
2	KAHAYAN HULU UTARA	-	-	-	-	-
3	DAMANG BATU	-	-	-	-	-
4	SEPANG	-	-	-	-	-
5	MIRI MANASA	-	-	-	-	-
6	TEWAH	-	-	-	-	-
7	MANUHING	-	-	-	-	-
8	MANUHING RAYA	-	-	-	-	-
9	RUNGAN	-	-	-	-	-
10	RUNGAN HULU	-	-	-	-	-
11	RUNGAN BARAT	-	-	-	-	-
12	MIHING RAYA	-	-	-	-	-
TOTAL JUMLAH		-	-	-	-	-

NO.	KECAMATAN	DESA	LATITUDE	LONGITUDE	CONFIDENCE %			KET.
					L	M	H	
1	KURUN							
2	KAHAYAN HULU UTARA							
3	DAMANG BATU							
4	SEPANG							
5	MIRI MANASA							
6	TEWAH							
7	MANUHING							
8	MANUHING RAYA							
9	RUNGAN							
10	RUNGAN HULU							
11	RUNGAN BARAT							
12	MIHING RAYA							
TOTAL JUMLAH								

Tingkat Kepercayaan Hotspot :

L : Rendah

M : Sedang

H : Tinggi

PENDATAAN KEBAKARAN HUTAN DAN LAHAN

JENIS BENCANA : KARHUTLA
WAKTU BENCANA : WIB
TANGGAL BENCANA : SELASA, 15 APRIL 2025
LOKASI BENCANA : DESA / KELURAHAN : _____ KECAMATAN : _____

KOORDINAT		VEGETASI	JENIS TANAH	MORFOLOGI	LUAS TERBAKAR ± (Ha)	LAMA PEMADAMAN	PENYEBAB TERJADI	KORBAN JIWA
<i>LATITUDE</i>	<i>LONGITUDE</i>							

FASILITAS UMUM TERDAMPAK	KERUGIAN FINANSIAL (Rp.)	STATUS LAHAN	PEMILIK LAHAN	JUMLAH ANGGOTA PEMADAM	JUMLAH KENDARAAN PEMADAM	JUMLAH PERALATAN PEMADAM

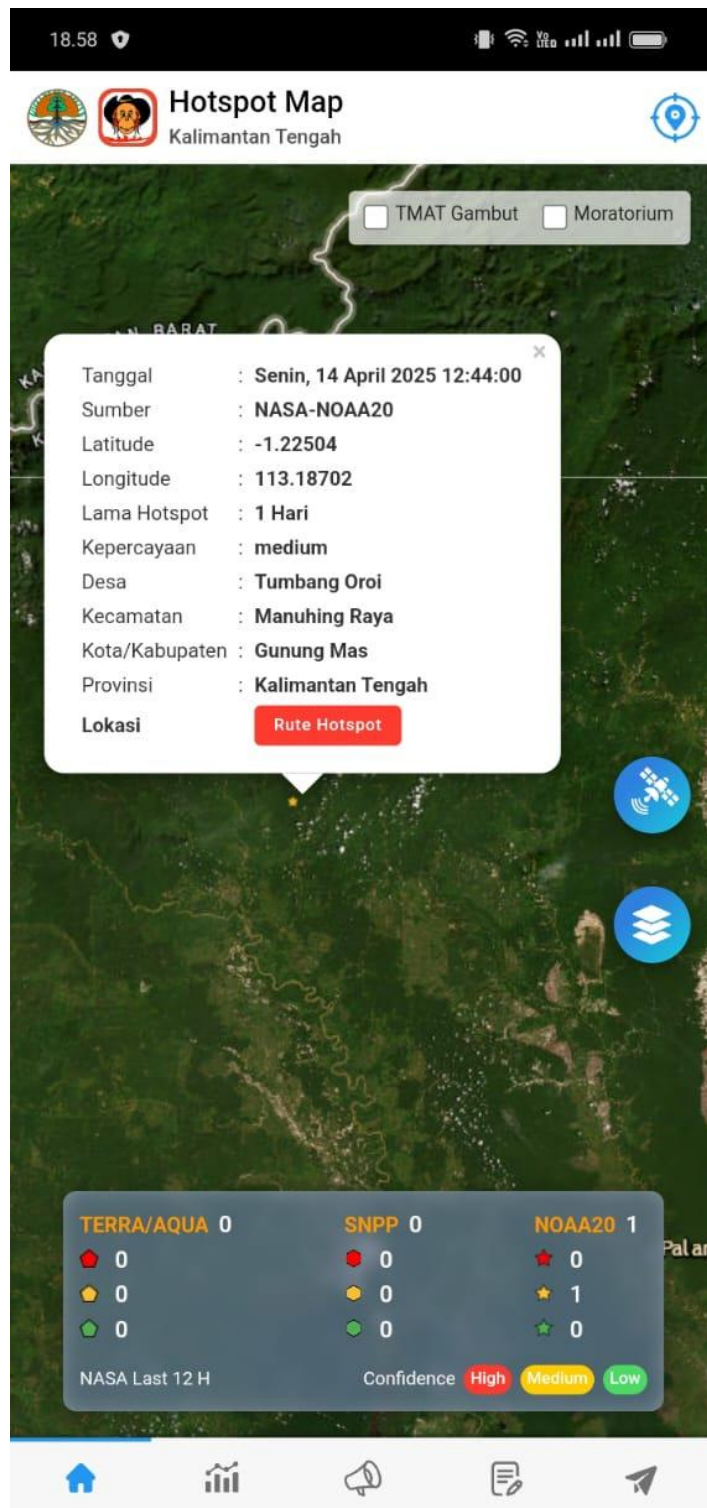
DESKRIPSI : Tidak Ada Kegiatan Posko

KOORDINATOR LAPANGAN,

HOTSPOT DI KABUPATEN GUNUNG MAS SENIN TANGGAL 15 APRIL 2025 : NIHIL



HOTSPOT DI KABUPATEN GUNUNG MAS TANGGAL 14 APRIL 2025 PUKUL 16.00-08.00 WIB



HASIL PEMANTAUAN HARI INI : NIHIL

KEGIATAN PETUGAS PIKET BPBD KABUPATEN GUNUNG MAS :

1. Melakukan Monitoring / Pemantauan Bencana Banjir, Tanah Longsor, serta Kebakaran Pekarangan Perumahan Tahun 2025 di Kabupaten Gunung Mas.
2. Berkoordinasi dengan TNI, POLRI, Kepala Desa, dan Camat di Kabupaten Gunung Mas apabila terjadi Bencana.

Dokumentasi Pemantauan **TIM TRC BPBD Kabupaten Gunung Mas** : **NIHIL**

Demikian Laporan Harian Kabupaten Gunung Mas Sore Hari / Tgl. : **Selasa, 15 April 2025**
Pukul : 16.00 WIB



**LAPORAN HARIAN PRAKIRAAN CUACA,
 KEJADIAN BANJIR, TANAH LONGSOR &
 KEBAKARAN PEKARANGAN PERUMAHAN - HUTAN DAN LAHAN
 BPBD KABUPATEN GUNUNG MAS
 TAHUN 2025**

Selamat Sore, mohon izin melaporkan, informasi terkait kondisi di Kabupaten Gunung Mas saat ini :

Hari / Tgl. : Rabu, 16 April 2025

Pukul : 16.00 WIB



I. KONDISI TERKINI

Pantauan Cuaca Tanggal 16-04-2025 : **BMKG**

KECAMATAN	TANGGAL						
	15/04/2025			16/04/2025			
	WAKTU (WIB)						
	16.00-20.00	20.00-24.00	00.00-04.00	04.00-08.00	08.00-12.00	12.00-16.00	
Sepang (Kel. Sepang Simin)	Cuaca	Berawan	Berawan	Cerah Berawan	Cerah Berawan	Cerah Berawan	Cerah Berawan
	Suhu (°C)	26	24	23	26	32	31
	Kelembapan (%)	90	94	99	88	66	89
	Kecepatan Angin (km/jam)	7	5	3	2	2	2
	Arah Angin	Tenggara	Selatan	Tenggara	Tenggara	Barat Daya	Tenggara
	Jarak Pandang (m)	10000	10000	7000	7000	10000	10000
Kurun (Kel. Kuala Kurun)	Cuaca	Berawan	Berawan	Cerah Berawan	Berawan	Cerah Berawan	Cerah Berawan
	Suhu (°C)	27	25	23	27	31	31
	Kelembapan (%)	87	89	98	83	68	89
	Kecepatan Angin (km/jam)	5	3	2	1	1	3
	Arah Angin	Selatan	Barat	Timur	Utara	Selatan	Barat Daya
	Jarak Pandang (m)	10000	10000	10000	10000	10000	10000
Tewah (Kel. Tewah)	Cuaca	Berawan	Cerah Berawan	Cerah Berawan	Berawan	Berawan	Cerah Berawan
	Suhu (°C)	27	25	23	27	32	31
	Kelembapan (%)	87	88	98	82	64	84
	Kecepatan Angin (km/jam)	5	4	3	1	1	4
	Arah Angin	Selatan	Barat	Timur	Utara	Barat Daya	Barat Daya
	Jarak Pandang (m)	10000	10000	10000	10000	10000	10000
Kahayan Hulu Utara (Kel. Tumbang Miri)	Cuaca	Berawan	Cerah Berawan	Berawan	Berawan	Berawan	Cerah Berawan
	Suhu (°C)	26	25	23	26	31	31
	Kelembapan (%)	89	88	96	83	64	87
	Kecepatan Angin (km/jam)	4	4	1	0	2	5
	Arah Angin	Selatan	Barat	Timur	Barat Laut	Barat Daya	Selatan
	Jarak Pandang (m)	10000	10000	10000	10000	10000	10000
Rungan (Kel. Jakatan Raya)	Cuaca	Berawan	Cerah Berawan	Cerah Berawan	Berawan	Cerah Berawan	Hujan Ringan
	Suhu (°C)	26	24	23	26	31	31
	Kelembapan (%)	88	94	99	89	69	84
	Kecepatan Angin (km/jam)	7	4	3	2	3	3
	Arah Angin	Selatan	Barat	Tenggara	Selatan	Barat Daya	Barat Daya
	Jarak Pandang (m)	10000	10000	7000	7000	10000	10000
Manuhing (Kel. Tumbang Talaken)	Cuaca	Berawan	Cerah Berawan	Hujan Ringan	Berawan	Cerah Berawan	Hujan Ringan
	Suhu (°C)	26	25	23	26	31	31
	Kelembapan (%)	89	92	99	88	69	86
	Kecepatan Angin (km/jam)	7	0	4	2	3	1
	Arah Angin	Selatan	Utara	Tenggara	Tenggara	Barat Daya	Barat Daya
	Jarak Pandang (m)	10000	10000	7000	10000	10000	10000
Mihing Raya (Kel. Kampuri)	Cuaca	Berawan	Cerah Berawan	Cerah Berawan	Cerah Berawan	Cerah Berawan	Hujan Ringan
	Suhu (°C)	26	25	23	26	31	31
	Kelembapan (%)	88	90	99	87	68	84
	Kecepatan Angin (km/jam)	9	7	3	3	1	3
	Arah Angin	Selatan	Selatan	Tenggara	Tenggara	Barat Daya	Selatan
	Jarak Pandang (m)	10000	10000	7000	7000	10000	10000
Damang Batu (Kel. Tumbang Marikoi)	Cuaca	Berawan	Berawan	Berawan	Berawan	Berawan	Cerah Berawan
	Suhu (°C)	26	24	23	26	32	31
	Kelembapan (%)	89	88	96	80	63	79
	Kecepatan Angin (km/jam)	8	3	3	0	0	0
	Arah Angin	Selatan	Barat Daya	Selatan	Barat Laut	Barat Daya	Timur Laut
	Jarak Pandang (m)	10000	10000	10000	10000	10000	10000
Miri Manasa (Kel. Tumbang Napoi)	Cuaca	Berawan	Berawan	Berawan	Berawan	Berawan	Cerah Berawan
	Suhu (°C)	25	23	23	27	32	31
	Kelembapan (%)	91	97	98	78	59	81
	Kecepatan Angin (km/jam)	6	3	1	1	2	3
	Arah Angin	Barat Laut	Barat Laut	Timur Laut	Barat Laut	Selatan	Barat
	Jarak Pandang (m)	10000	10000	10000	10000	10000	10000
Rungan Hulu (Kel. Tumbang Rahuyan)	Cuaca	Berawan	Berawan	Cerah Berawan	Berawan	Cerah Berawan	Cerah Berawan
	Suhu (°C)	27	24	23	26	31	31
	Kelembapan (%)	85	90	98	84	69	88
	Kecepatan Angin (km/jam)	4	7	2	1	2	3
	Arah Angin	Selatan	Barat Daya	Tenggara	Barat Laut	Barat Daya	Barat
	Jarak Pandang (m)	10000	10000	10000	10000	10000	10000
Manuhing Raya (Kel. Tehang)	Cuaca	Berawan Tebal	Berawan	Cerah Berawan	Berawan	Berawan	Cerah Berawan
	Suhu (°C)	26	24	23	26	31	31
	Kelembapan (%)	89	87	98	85	65	90
	Kecepatan Angin (km/jam)	8	1	1	1	4	1
	Arah Angin	Selatan	Barat	Tenggara	Selatan	Barat Daya	Utara
	Jarak Pandang (m)	10000	10000	10000	10000	10000	10000
Rungan Barat (Kel. Rabambang)	Cuaca	Berawan	Cerah Berawan	Berawan	Berawan	Cerah Berawan	Berawan Tebal
	Suhu (°C)	26	24	23	26	31	31
	Kelembapan (%)	88	95	99	90	69	88
	Kecepatan Angin (km/jam)	4	3	2	0	4	1
	Arah Angin	Selatan	Barat	Tenggara	Tenggara	Barat Daya	Timur Laut
	Jarak Pandang (m)	10000	10000	10000	9000	10000	9000

II.a. DATA BANJIR TAHUN 2025

BADAN PENANGGULANGAN BENCANA DAERAH KABUPATEN GUNUNG MAS
JLN. LETJEND. SOEPRAPTO, KEL. TAMPANG TUMBANG ANJIR, KEC. KURUN, KAB. GUNUNG MAS

KEJADIAN BANJIR PADA HARI : RABU, 16 April 2025**DATA KEJADIAN BANJIR :**

No.	Nama Kecamatan	Desa	KK	Jumlah				Fasilitas Umum					Keterangan	
				Dewasa		Anak	Jiwa	Tempa Ibadah			Sekolah	Puskesmas		Lain-lain
				L	P			Mesjid	Gereja	Balai Hindu				
														-

Data Terakhir

II.b. DATA BANJIR TAHUN 2025

Kecamatan / Kota	Bulan												Kejadian (x)
	1	2	3	4	5	6	7	8	9	10	11	12	
Kurun	-	-	5										(Jumat, 07 Maret 2025) Jln. Trans Kuala Kurun - Desa Penda Linda / Petus - Desa Teluk Nyatu ; Jln. Jendral Sudirman, Kel. Tampang Tumbang Anjir, berdampak banjir pada Jalan Penghubung, Ketinggian Air ± 100 cm. ----- (Jumat, 14 Maret 2025) Kel. Tampang Tumbang Anjir - RT. 004, berdampak banjir pada 79 KK. Desa Tumbang Tambirah, berdampak banjir pada Sarana Lokal Umum. ----- (Minggu, 16 Maret 2025) Jln. Sangkurun (Gang Manggis), Kel. Kuala Kurun, berdampak banjir pada Sarana Lokal Umum. Desa Tumbang Miwan, berdampak banjir pada 108 KK.
Kahayan Hulu Utara	-	-	2										(Senin, 17 Maret 2025) Desa Penda Rangas, berdampak banjir pada 3 KK, Desa Penda Tumbang Sian, berdampak banjir pada 3 KK.
Damang Batu	-	-	-										-
Sepang	1	-	-										(Minggu, 19 Januari 2025) Desa Tampelas, berdampak banjir pada 62 KK / 310 Jiwa, Ketinggian Air ± 50 cm.
Miri Manasa	-	-	2										(Kamis, 13 Maret 2025) Kel. Tumbang Napoi, berdampak banjir pada Sarana Lokal Umum. ----- (Jumat, 14 Maret 2025) Desa Tumbang Masukih, berdampak banjir pada Sarana Lokal Umum.
Tewah	-	-	2										(Kamis - Sabtu, 13 - 15 Maret 2025) Jln. Patahu RT. 005 ; Jln. Menteng, Kel. Tewah, berdampak banjir pada 701 KK / 2786 Jiwa. ----- (Minggu, 16 Maret 2025) Desa Sare Rangan, berdampak banjir pada 29 KK.
Manuhing	-	-	2										(Sabtu, 15 Maret 2025) Desa Tangki Dahuyan, berdampak banjir pada Sarana Lokal Umum. ----- (Minggu, 16 Maret 2025) Kel. Tumbang Talaken, berdampak banjir pada Sarana Lokal Umum.
Manuhing Raya	-	-	6										(Selasa - Rabu & Senin, 04 - 05 & 17 Maret 2025) Kel. Tehang, berdampak banjir pada 377 KK / 1.131 Jiwa, Desa Luwuk Tukau, berdampak banjir pada 17 KK / 56 Jiwa, Desa Tumbang Oroi, berdampak banjir pada 12 KK / 37 Jiwa, Desa Tumbang Samui, berdampak banjir pada 20 KK / 65 Jiwa, Desa Putat Durei, berdampak banjir pada 7 KK / 21 Jiwa, Desa Tumbang Mantuhe, berdampak banjir pada 7 KK / 24 Jiwa, Ketinggian Air ± 50 - 70 cm.

V. DATA KEBAKARAN PEKARANGAN / PERUMAHAN TAHUN 2025

Kecamatan / Kota	Bulan												Kejadian (x)
	1	2	3	4	5	6	7	8	9	10	11	12	
Kurun	1	1	-										(Rabu, 01 Januari 2025) Jln. Lintas Kurun Sebrang RT. 014 / RW. 002, Kel. Kuala Kurun = 5 (lima) Rumah Penduduk Terbakar / Tidak Ada Korban Jiwa An. : 1) SUNARYO AFFANDI ; 2) SALAMAT ; 3) SANDRO ; 4) NURTATIE ; 5) SANIAH ----- (Jumat, 07 Februari 2025) Jln. Lintas Desa Tumbang Tariak - Kuala Kurun = Kebakaran Rumah Kost / Barak 5 (lima) Pintu / Tidak Ada Korban Jiwa An. : Bp. WIRO / WINDA WIWIN
Kahayan Hulu Utara	-	-	-										
Damang Batu	-	-	-										
Sepang	-	-	-										
Miri Manasa	-	-	-										
Tewah	-	-	-										
Manuhing	2	-	-										(Sabtu, 11 Januari 2025) Jln. Babilu RT. 001 / RW. 001, Kel. Tumbang Talaken = 1 (satu) Rumah Penduduk Terbakar / Tidak Ada Korban Jiwa An. : MADI D. E. S. ----- (Senin, 20 Januari 2025) Pinggir Jalan Umum, Kel. Tumbang Talaken = 2 (dua) Rumah Penduduk Terbakar / Tidak Ada Korban Jiwa An. : -
Manuhing Raya	-	-	-										
Rungan	1	-	-										(Kamis, 09 Januari 2025) Desa Bereng Baru RT. 002 / RW. 001 = 1 (satu) Rumah Penduduk Terbakar / Tidak Ada Korban Jiwa An. : HENDRI WANTO
Rungan Hulu	-	-	-										
Rungan Barat	-	-	-										
Mihing Raya	1	-	-										(Selasa, 14 Januari 2025) Jln. Damang Batu RT. 001 / RW. 001, Desa Tumbang Danau = 4 (empat) Rumah Penduduk Terbakar / Tidak Ada Korban Jiwa An. : 1) DISON DAHIM ; 2) TIMBUL ; 3) PRITILLO ; 4) RUPUS ANJAS

VI. DATA KEBAKARAN HUTAN DAN LAHAN TAHUN 2025

Hari / Tanggal : Selasa, 15-04-2025

Pukul : 16.00 WIB - 08.00 WIB

NO.	KECAMATAN	KEJADIAN (x)	LUAS KARHUTLA ± (Ha)
1	KURUN	-	-
2	KAHAYAN HULU UTARA	-	-
3	DAMANG BATU	-	-
4	SEPANG	-	-
5	MIRI MANASA	-	-
6	TEWAH	-	-
7	MANUHING	-	-
8	MANUHING RAYA	-	-
9	RUNGAN	-	-
10	RUNGAN HULU	-	-
11	RUNGAN BARAT	-	-
12	MIHING RAYA	-	-
TOTAL JUMLAH		-	-

--- s/d ---

Hari / Tanggal : Rabu, 16-04-2025

Pukul : 08.00 WIB - 16.00 WIB

NO.	KECAMATAN	KEJADIAN (x)	LUAS KARHUTLA ± (Ha)
1	KURUN	-	-
2	KAHAYAN HULU UTARA	-	-
3	DAMANG BATU	-	-
4	SEPANG	-	-
5	MIRI MANASA	-	-
6	TEWAH	-	-
7	MANUHING	-	-
8	MANUHING RAYA	-	-
9	RUNGAN	-	-
10	RUNGAN HULU	-	-
11	RUNGAN BARAT	-	-
12	MIHING RAYA	-	-
TOTAL JUMLAH		-	-

Sumber : Badan Penanggulangan Bencana Daerah Kabupaten Gunung Mas

VII. DATA HOTSPOT SATELIT NASA - MODIS, NASA - SNPP, & NASA - NOAA20 TAHUN 2025

Hari / Tanggal : Selasa, 15-04-2025

Pukul : 16.00 WIB - 08.00 WIB

NO.	KECAMATAN	CONFIDENCE %			KEJADIAN (x)	LUAS KARHUTLA ± (Ha)
		L	M	H		
1	KURUN	-	-	-	-	-
2	KAHAYAN HULU UTARA	-	-	-	-	-
3	DAMANG BATU	-	-	-	-	-
4	SEPANG	-	-	-	-	-
5	MIRI MANASA	-	-	-	-	-
6	TEWAH	-	-	-	-	-
7	MANUHING	-	-	-	-	-
8	MANUHING RAYA	-	-	-	-	-
9	RUNGAN	-	-	-	-	-
10	RUNGAN HULU	-	-	-	-	-
11	RUNGAN BARAT	-	-	-	-	-
12	MIHING RAYA	-	-	-	-	-
TOTAL JUMLAH		-	-	-	-	-

NO.	KECAMATAN	DESA	LATITUDE	LONGITUDE	CONFIDENCE %			KET.
					L	M	H	
1	KURUN							
2	KAHAYAN HULU UTARA							
3	DAMANG BATU							
4	SEPANG							
5	MIRI MANASA							
6	TEWAH							
7	MANUHING							
8	MANUHING RAYA							
9	RUNGAN							
10	RUNGAN HULU							
11	RUNGAN BARAT							
12	MIHING RAYA							
TOTAL JUMLAH								

Tingkat Kepercayaan Hotspot :

L : Rendah

M : Sedang

H : Tinggi

Sumber : <https://sipongi.menlhk.go.id/>

Hari / Tanggal : Rabu, 16-04-2025
 Pukul : 08.00 WIB - 16.00 WIB

NO.	KECAMATAN	CONFIDENCE %			KEJADIAN (x)	LUAS KARHUTLA ± (Ha)
		L	M	H		
1	KURUN	-	-	-	-	-
2	KAHAYAN HULU UTARA	-	-	-	-	-
3	DAMANG BATU	-	-	-	-	-
4	SEPANG	-	-	-	-	-
5	MIRI MANASA	-	-	-	-	-
6	TEWAH	-	-	-	-	-
7	MANUHING	-	-	-	-	-
8	MANUHING RAYA	-	-	-	-	-
9	RUNGAN	-	-	-	-	-
10	RUNGAN HULU	-	-	-	-	-
11	RUNGAN BARAT	-	-	-	-	-
12	MIHING RAYA	-	-	-	-	-
TOTAL JUMLAH		-	-	-	-	-

NO.	KECAMATAN	DESA	LATITUDE	LONGITUDE	CONFIDENCE %			KET.
					L	M	H	
1	KURUN							
2	KAHAYAN HULU UTARA							
3	DAMANG BATU							
4	SEPANG							
5	MIRI MANASA							
6	TEWAH							
7	MANUHING							
8	MANUHING RAYA							
9	RUNGAN							
10	RUNGAN HULU							
11	RUNGAN BARAT							
12	MIHING RAYA							
TOTAL JUMLAH								

Tingkat Kepercayaan Hotspot :

- L : Rendah
- M : Sedang
- H : Tinggi

PENDATAAN KEBAKARAN HUTAN DAN LAHAN

JENIS BENCANA : KARHUTLA
WAKTU BENCANA : WIB
TANGGAL BENCANA : RABU, 16 APRIL 2025
LOKASI BENCANA : DESA / KELURAHAN : _____ KECAMATAN : _____

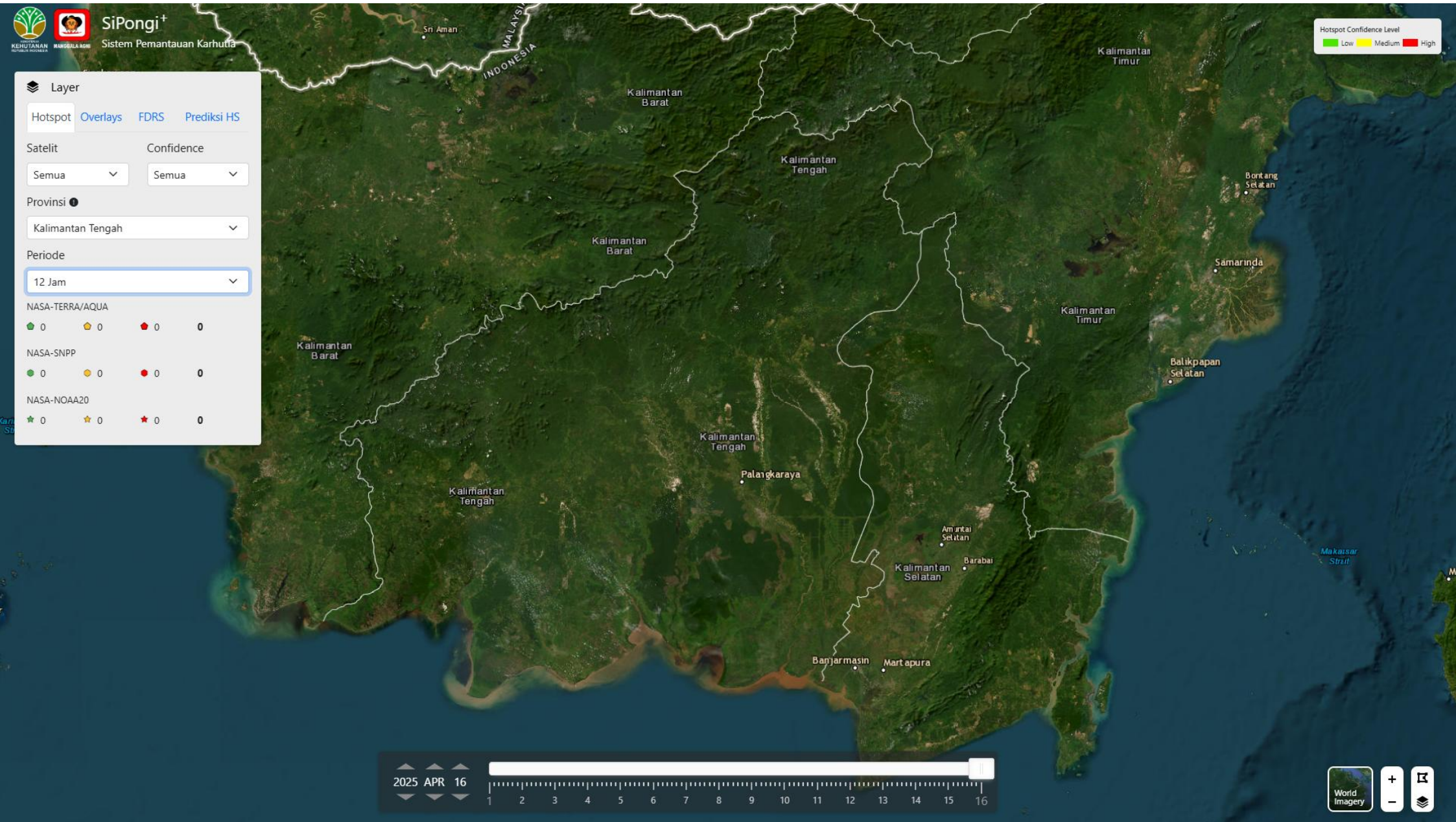
KOORDINAT		VEGETASI	JENIS TANAH	MORFOLOGI	LUAS TERBAKAR ± (Ha)	LAMA PEMADAMAN	PENYEBAB TERJADI	KORBAN JIWA
<i>LATITUDE</i>	<i>LONGITUDE</i>							

FASILITAS UMUM TERDAMPAK	KERUGIAN FINANSIAL (Rp.)	STATUS LAHAN	PEMILIK LAHAN	JUMLAH ANGGOTA PEMADAM	JUMLAH KENDARAAN PEMADAM	JUMLAH PERALATAN PEMADAM

DESKRIPSI : Tidak Ada Kegiatan Posko

KOORDINATOR LAPANGAN,

HOTSPOT DI KABUPATEN GUNUNG MAS RABU TANGGAL 16 APRIL 2025 : NIHIL



HASIL PEMANTAUAN HARI INI : NIHIL

KEGIATAN PETUGAS PIKET BPBD KABUPATEN GUNUNG MAS :

1. Melakukan Monitoring / Pemantauan Bencana Banjir, Tanah Longsor, serta Kebakaran Pekarangan Perumahan Tahun 2025 di Kabupaten Gunung Mas.
2. Berkoordinasi dengan TNI, POLRI, Kepala Desa, dan Camat di Kabupaten Gunung Mas apabila terjadi Bencana.

Dokumentasi Pemantauan **TIM TRC BPBD Kabupaten Gunung Mas** : **NIHIL**

Demikian Laporan Harian Kabupaten Gunung Mas Sore Hari / Tgl. : **Rabu, 16 April 2025**
Pukul : 16.00 WIB



**LAPORAN HARIAN PRAKIRAAN CUACA,
 KEJADIAN BANJIR, TANAH LONGSOR &
 KEBAKARAN PEKARANGAN PERUMAHAN - HUTAN DAN LAHAN
 BPBD KABUPATEN GUNUNG MAS
 TAHUN 2025**

Selamat Sore, mohon izin melaporkan, informasi terkait kondisi di Kabupaten Gunung Mas saat ini :
 Hari / Tgl. : Kamis, 17 April 2025
 Pukul : 16.00 WIB



I. KONDISI TERKINI

Pantauan Cuaca Tanggal 17-04-2025 : **BMKG**

KECAMATAN	TANGGAL						
	16/04/2025			17/04/2025			
	WAKTU (WIB)						
	16.00-20.00	20.00-24.00	00.00-04.00	04.00-08.00	08.00-12.00	12.00-16.00	
Sepang (Kel. Sepang Simin)	Cuaca	Berawan	Hujan Petir	Hujan Ringan	Hujan Ringan	Hujan Ringan	Hujan Ringan
	Suhu (°C)	25	24	23	25	31	29
	Kelembapan (%)	99	99	99	95	65	75
	Kecepatan Angin (km/jam)	2	2	3	5	7	0
	Arah Angin	Utara	Utara	Barat	Utara	Barat Laut	Barat Laut
	Jarak Pandang (m)	9000	7000	7000	8000	10000	10000
Kurun (Kel. Kuala Kurun)	Cuaca	Berawan Tebal	Berawan	Hujan Ringan	Hujan Ringan	Hujan Ringan	Berawan Tebal
	Suhu (°C)	25	24	24	26	28	29
	Kelembapan (%)	99	99	99	87	76	77
	Kecepatan Angin (km/jam)	8	7	1	6	1	6
	Arah Angin	Barat Daya	Barat Laut	Barat Daya	Utara	Utara	Timur
	Jarak Pandang (m)	9000	5000	7000	8000	10000	10000
Tewah (Kel. Tewah)	Cuaca	Hujan Sedang	Hujan Ringan	Hujan Ringan	Hujan Ringan	Berawan Tebal	Hujan Ringan
	Suhu (°C)	25	24	24	26	30	30
	Kelembapan (%)	99	99	99	90	68	73
	Kecepatan Angin (km/jam)	6	6	2	5	5	1
	Arah Angin	Selatan	Barat Laut	Barat Daya	Utara	Barat Laut	Barat Laut
	Jarak Pandang (m)	9000	4000	6000	8000	10000	10000
Kahayan Hulu Utara (Kel. Tumbang Miri)	Cuaca	Berawan	Hujan Ringan	Hujan Ringan	Hujan Ringan	Berawan Tebal	Hujan Ringan
	Suhu (°C)	25	24	24	26	31	30
	Kelembapan (%)	98	99	98	91	67	70
	Kecepatan Angin (km/jam)	7	7	1	6	7	1
	Arah Angin	Selatan	Utara	Tenggara	Utara	Barat Laut	Selatan
	Jarak Pandang (m)	9000	4000	7000	8000	10000	10000
Rungan (Kel. Jakatan Raya)	Cuaca	Hujan Ringan	Hujan Ringan	Hujan Ringan	Hujan Ringan	Berawan Tebal	Hujan Ringan
	Suhu (°C)	25	24	24	26	30	30
	Kelembapan (%)	99	99	99	90	68	74
	Kecepatan Angin (km/jam)	0	5	1	5	6	4
	Arah Angin	Barat Laut	Barat Laut	Barat	Utara	Barat	Barat Daya
	Jarak Pandang (m)	9000	2000	7000	8000	10000	10000
Manuhing (Kel. Tumbang Talaken)	Cuaca	Cerah Berawan	Hujan Ringan	Hujan Ringan	Hujan Ringan	Berawan Tebal	Hujan Ringan
	Suhu (°C)	25	24	24	26	31	29
	Kelembapan (%)	99	99	99	89	66	76
	Kecepatan Angin (km/jam)	7	7	4	6	5	4
	Arah Angin	Barat	Utara	Barat Daya	Barat Laut	Barat	Barat Laut
	Jarak Pandang (m)	9000	4000	7000	8000	10000	10000
Mihing Raya (Kel. Kampuri)	Cuaca	Cerah Berawan	Hujan Sedang	Hujan Ringan	Hujan Ringan	Hujan Ringan	Berawan Tebal
	Suhu (°C)	25	24	24	26	29	29
	Kelembapan (%)	98	98	99	91	73	78
	Kecepatan Angin (km/jam)	2	3	2	4	7	4
	Arah Angin	Barat	Timur Laut	Barat	Utara	Barat Laut	Timur Laut
	Jarak Pandang (m)	9000	9000	7000	8000	10000	10000
Damang Batu (Kel. Tumbang Marikoi)	Cuaca	Berawan	Hujan Ringan	Berawan Tebal	Hujan Ringan	Berawan Tebal	Hujan Ringan
	Suhu (°C)	25	24	23	25	31	30
	Kelembapan (%)	99	99	98	93	62	67
	Kecepatan Angin (km/jam)	3	6	2	7	4	3
	Arah Angin	Selatan	Utara	Barat Daya	Timur Laut	Barat Laut	Barat
	Jarak Pandang (m)	9000	5000	7000	8000	10000	10000
Miri Manasa (Kel. Tumbang Napoi)	Cuaca	Berawan	Berawan	Hujan Ringan	Hujan Ringan	Berawan	Cerah Berawan
	Suhu (°C)	25	24	23	25	29	29
	Kelembapan (%)	98	99	97	90	69	71
	Kecepatan Angin (km/jam)	4	2	2	4	7	7
	Arah Angin	Selatan	Timur	Barat Laut	Barat Laut	Barat	Barat Laut
	Jarak Pandang (m)	9000	8000	7000	8000	10000	10000
Rungan Hulu (Kel. Tumbang Rahuyan)	Cuaca	Hujan Ringan	Hujan Ringan	Hujan Ringan	Hujan Ringan	Berawan Tebal	Hujan Ringan
	Suhu (°C)	25	24	24	26	30	28
	Kelembapan (%)	99	98	99	91	72	88
	Kecepatan Angin (km/jam)	0	8	0	7	5	4
	Arah Angin	Timur Laut	Utara	Tenggara	Utara	Barat	Barat Laut
	Jarak Pandang (m)	9000	5000	7000	8000	10000	10000
Manuhing Raya (Kel. Tehang)	Cuaca	Berawan Tebal	Hujan Ringan	Hujan Ringan	Hujan Ringan	Hujan Ringan	Berawan Tebal
	Suhu (°C)	25	23	23	26	31	30
	Kelembapan (%)	99	99	99	91	60	67
	Kecepatan Angin (km/jam)	0	8	4	6	8	7
	Arah Angin	Utara	Utara	Barat	Utara	Barat	Barat
	Jarak Pandang (m)	9000	6000	7000	8000	10000	10000
Rungan Barat (Kel. Rabambang)	Cuaca	Hujan Ringan	Hujan Ringan	Hujan Ringan	Hujan Ringan	Berawan Tebal	Hujan Ringan
	Suhu (°C)	25	24	24	26	30	30
	Kelembapan (%)	99	99	99	91	68	74
	Kecepatan Angin (km/jam)	4	5	2	5	4	1
	Arah Angin	Barat	Utara	Barat Daya	Utara	Barat	Barat Daya
	Jarak Pandang (m)	9000	5000	7000	8000	10000	10000

II.a. DATA BANJIR TAHUN 2025



BADAN PENANGGULANGAN BENCANA DAERAH KABUPATEN GUNUNG MAS
 JLN. LETJEND. SOEPRAPTO, KEL. TAMPANG TUMBANG ANJIR, KEC. KURUN, KAB. GUNUNG MAS

KEJADIAN BANJIR PADA HARI : KAMIS, 17 April 2025

DATA KEJADIAN BANJIR :

No.	Nama Kecamatan	Desa	KK	Jumlah				Fasilitas Umum					Keterangan		
				Dewasa		Anak	Jiwa	Tempa Ibadah			Sekolah	Puskesmas		Lain-lain	
				L	P			Mesjid	Gereja	Balai Hindu					

Data Terakhir

II.b. DATA BANJIR TAHUN 2025

Kecamatan / Kota	Bulan												Kejadian (x)
	1	2	3	4	5	6	7	8	9	10	11	12	
Kurun	-	-	5										<p>(Jumat, 07 Maret 2025) Jln. Trans Kuala Kurun - Desa Penda Linda / Petus - Desa Teluk Nyatu ; Jln. Jendral Sudirman, Kel. Tampang Tumbang Anjir, berdampak banjir pada Jalan Penghubung, Ketinggian Air ± 100 cm. -----</p> <p>(Jumat, 14 Maret 2025) Kel. Tampang Tumbang Anjir - RT. 004, berdampak banjir pada 79 KK. Desa Tumbang Tambirah, berdampak banjir pada Sarana Lokal Umum. -----</p> <p>(Minggu, 16 Maret 2025) Jln. Sangkurun (Gang Manggis), Kel. Kuala Kurun, berdampak banjir pada Sarana Lokal Umum. Desa Tumbang Miwan, berdampak banjir pada 108 KK.</p>
Kahayan Hulu Utara	-	-	2										<p>(Senin, 17 Maret 2025) Desa Penda Rangas, berdampak banjir pada 3 KK, Desa Penda Tumbang Sian, berdampak banjir pada 3 KK.</p>
Damang Batu	-	-	-										-
Sepang	1	-	-										<p>(Minggu, 19 Januari 2025) Desa Tampelas, berdampak banjir pada 62 KK / 310 Jiwa, Ketinggian Air ± 50 cm.</p>
Miri Manasa	-	-	2										<p>(Kamis, 13 Maret 2025) Kel. Tumbang Napoi, berdampak banjir pada Sarana Lokal Umum. -----</p> <p>(Jumat, 14 Maret 2025) Desa Tumbang Masukih, berdampak banjir pada Sarana Lokal Umum.</p>
Tewah	-	-	2										<p>(Kamis - Sabtu, 13 - 15 Maret 2025) Jln. Patahu RT. 005 ; Jln. Menteng, Kel. Tewah, berdampak banjir pada 701 KK / 2786 Jiwa. -----</p> <p>(Minggu, 16 Maret 2025) Desa Sare Rangan, berdampak banjir pada 29 KK.</p>
Manuhing	-	-	2										<p>(Sabtu, 15 Maret 2025) Desa Tangki Dahuyan, berdampak banjir pada Sarana Lokal Umum. -----</p> <p>(Minggu, 16 Maret 2025) Kel. Tumbang Talaken, berdampak banjir pada Sarana Lokal Umum.</p>
Manuhing Raya	-	-	6										<p>(Selasa - Rabu & Senin, 04 - 05 & 17 Maret 2025) Kel. Tehang, berdampak banjir pada 377 KK / 1.131 Jiwa, Desa Luwuk Tukau, berdampak banjir pada 17 KK / 56 Jiwa, Desa Tumbang Oroi, berdampak banjir pada 12 KK / 37 Jiwa, Desa Tumbang Samui, berdampak banjir pada 20 KK / 65 Jiwa, Desa Putat Durei, berdampak banjir pada 7 KK / 21 Jiwa, Desa Tumbang Mantuhe, berdampak banjir pada 7 KK / 24 Jiwa, Ketinggian Air ± 50 - 70 cm.</p>

V. DATA KEBAKARAN PEKARANGAN / PERUMAHAN TAHUN 2025

Kecamatan / Kota	Bulan												Kejadian (x)
	1	2	3	4	5	6	7	8	9	10	11	12	
Kurun	1	1	-										(Rabu, 01 Januari 2025) Jln. Lintas Kurun Sebrang RT. 014 / RW. 002, Kel. Kuala Kurun = 5 (lima) Rumah Penduduk Terbakar / Tidak Ada Korban Jiwa An. : 1) SUNARYO AFFANDI ; 2) SALAMAT ; 3) SANDRO ; 4) NURTATIE ; 5) SANIAH ----- (Jumat, 07 Februari 2025) Jln. Lintas Desa Tumbang Tariak - Kuala Kurun = Kebakaran Rumah Kost / Barak 5 (lima) Pintu / Tidak Ada Korban Jiwa An. : Bp. WIRO / WINDA WIWIN
Kahayan Hulu Utara	-	-	-										
Damang Batu	-	-	-										
Sepang	-	-	-										
Miri Manasa	-	-	-										
Tewah	-	-	-										
Manuhing	2	-	-										(Sabtu, 11 Januari 2025) Jln. Babilu RT. 001 / RW. 001, Kel. Tumbang Talaken = 1 (satu) Rumah Penduduk Terbakar / Tidak Ada Korban Jiwa An. : MADI D. E. S. ----- (Senin, 20 Januari 2025) Pinggir Jalan Umum, Kel. Tumbang Talaken = 2 (dua) Rumah Penduduk Terbakar / Tidak Ada Korban Jiwa An. :-
Manuhing Raya	-	-	-										
Rungan	1	-	-										(Kamis, 09 Januari 2025) Desa Bereng Baru RT. 002 / RW. 001 = 1 (satu) Rumah Penduduk Terbakar / Tidak Ada Korban Jiwa An. : HENDRI WANTO
Rungan Hulu	-	-	-										
Rungan Barat	-	-	-										
Mihing Raya	1	-	-										(Selasa, 14 Januari 2025) Jln. Damang Batu RT. 001 / RW. 001, Desa Tumbang Danau = 4 (empat) Rumah Penduduk Terbakar / Tidak Ada Korban Jiwa An. : 1) DISON DAHIM ; 2) TIMBUL ; 3) PRITILLO ; 4) RUPUS ANJAS

VI. DATA KEBAKARAN HUTAN DAN LAHAN TAHUN 2025

Hari / Tanggal : Rabu, 16-04-2025
Pukul : 16.00 WIB - 08.00 WIB

NO.	KECAMATAN	KEJADIAN (x)	LUAS KARHUTLA ± (Ha)
1	KURUN	-	-
2	KAHAYAN HULU UTARA	-	-
3	DAMANG BATU	-	-
4	SEPANG	-	-
5	MIRI MANASA	-	-
6	TEWAH	-	-
7	MANUHING	-	-
8	MANUHING RAYA	-	-
9	RUNGAN	-	-
10	RUNGAN HULU	-	-
11	RUNGAN BARAT	-	-
12	MIHING RAYA	-	-
TOTAL JUMLAH		-	-

--- s/d ---

Hari / Tanggal : Kami, 17-04-2025
Pukul : 08.00 WIB - 16.00 WIB

NO.	KECAMATAN	KEJADIAN (x)	LUAS KARHUTLA ± (Ha)
1	KURUN	-	-
2	KAHAYAN HULU UTARA	-	-
3	DAMANG BATU	-	-
4	SEPANG	-	-
5	MIRI MANASA	-	-
6	TEWAH	-	-
7	MANUHING	-	-
8	MANUHING RAYA	-	-
9	RUNGAN	-	-
10	RUNGAN HULU	-	-
11	RUNGAN BARAT	-	-
12	MIHING RAYA	-	-
TOTAL JUMLAH		-	-

Sumber : Badan Penanggulangan Bencana Daerah Kabupaten Gunung Mas

VII. DATA HOTSPOT SATELIT NASA - MODIS, NASA - SNPP, & NASA - NOAA20 TAHUN 2025

Hari / Tanggal : Rabu, 16-04-2025
 Pukul : 16.00 WIB - 08.00 WIB

NO.	KECAMATAN	CONFIDENCE %			KEJADIAN (x)	LUAS KARHUTLA ± (Ha)
		L	M	H		
1	KURUN	-	-	-	-	-
2	KAHAYAN HULU UTARA	-	-	-	-	-
3	DAMANG BATU	-	-	-	-	-
4	SEPANG	-	-	-	-	-
5	MIRI MANASA	-	-	-	-	-
6	TEWAH	-	-	-	-	-
7	MANUHING	-	-	-	-	-
8	MANUHING RAYA	-	-	-	-	-
9	RUNGAN	-	-	-	-	-
10	RUNGAN HULU	-	-	-	-	-
11	RUNGAN BARAT	-	-	-	-	-
12	MIHING RAYA	-	-	-	-	-
TOTAL JUMLAH		-	-	-	-	-

NO.	KECAMATAN	DESA	LATITUDE	LONGITUDE	CONFIDENCE %			KET.
					L	M	H	
1	KURUN							
2	KAHAYAN HULU UTARA							
3	DAMANG BATU							
4	SEPANG							
5	MIRI MANASA							
6	TEWAH							
7	MANUHING							
8	MANUHING RAYA							
9	RUNGAN							
10	RUNGAN HULU							
11	RUNGAN BARAT							
12	MIHING RAYA							
TOTAL JUMLAH								

Tingkat Kepercayaan Hotspot :

- L : Rendah
- M : Sedang
- H : Tinggi

Sumber : <https://sipongi.menlhk.go.id/>

Hari / Tanggal : Kamis, 17-04-2025
 Pukul : 08.00 WIB - 16.00 WIB

NO.	KECAMATAN	CONFIDENCE %			KEJADIAN (x)	LUAS KARHUTLA ± (Ha)
		L	M	H		
1	KURUN	-	-	-	-	-
2	KAHAYAN HULU UTARA	-	-	-	-	-
3	DAMANG BATU	-	-	-	-	-
4	SEPANG	-	-	-	-	-
5	MIRI MANASA	-	-	-	-	-
6	TEWAH	-	-	-	-	-
7	MANUHING	-	-	-	-	-
8	MANUHING RAYA	-	-	-	-	-
9	RUNGAN	-	-	-	-	-
10	RUNGAN HULU	-	-	-	-	-
11	RUNGAN BARAT	-	-	-	-	-
12	MIHING RAYA	-	-	-	-	-
TOTAL JUMLAH		-	-	-	-	-

NO.	KECAMATAN	DESA	LATITUDE	LONGITUDE	CONFIDENCE %			KET.
					L	M	H	
1	KURUN							
2	KAHAYAN HULU UTARA							
3	DAMANG BATU							
4	SEPANG							
5	MIRI MANASA							
6	TEWAH							
7	MANUHING							
8	MANUHING RAYA							
9	RUNGAN							
10	RUNGAN HULU							
11	RUNGAN BARAT							
12	MIHING RAYA							
TOTAL JUMLAH								

Tingkat Kepercayaan Hotspot :

- L : Rendah
- M : Sedang
- H : Tinggi

PENDATAAN KEBAKARAN HUTAN DAN LAHAN

JENIS BENCANA : KARHUTLA
WAKTU BENCANA : WIB
TANGGAL BENCANA : KAMIS, 17 APRIL 2025
LOKASI BENCANA : DESA / KELURAHAN : _____ KECAMATAN : _____

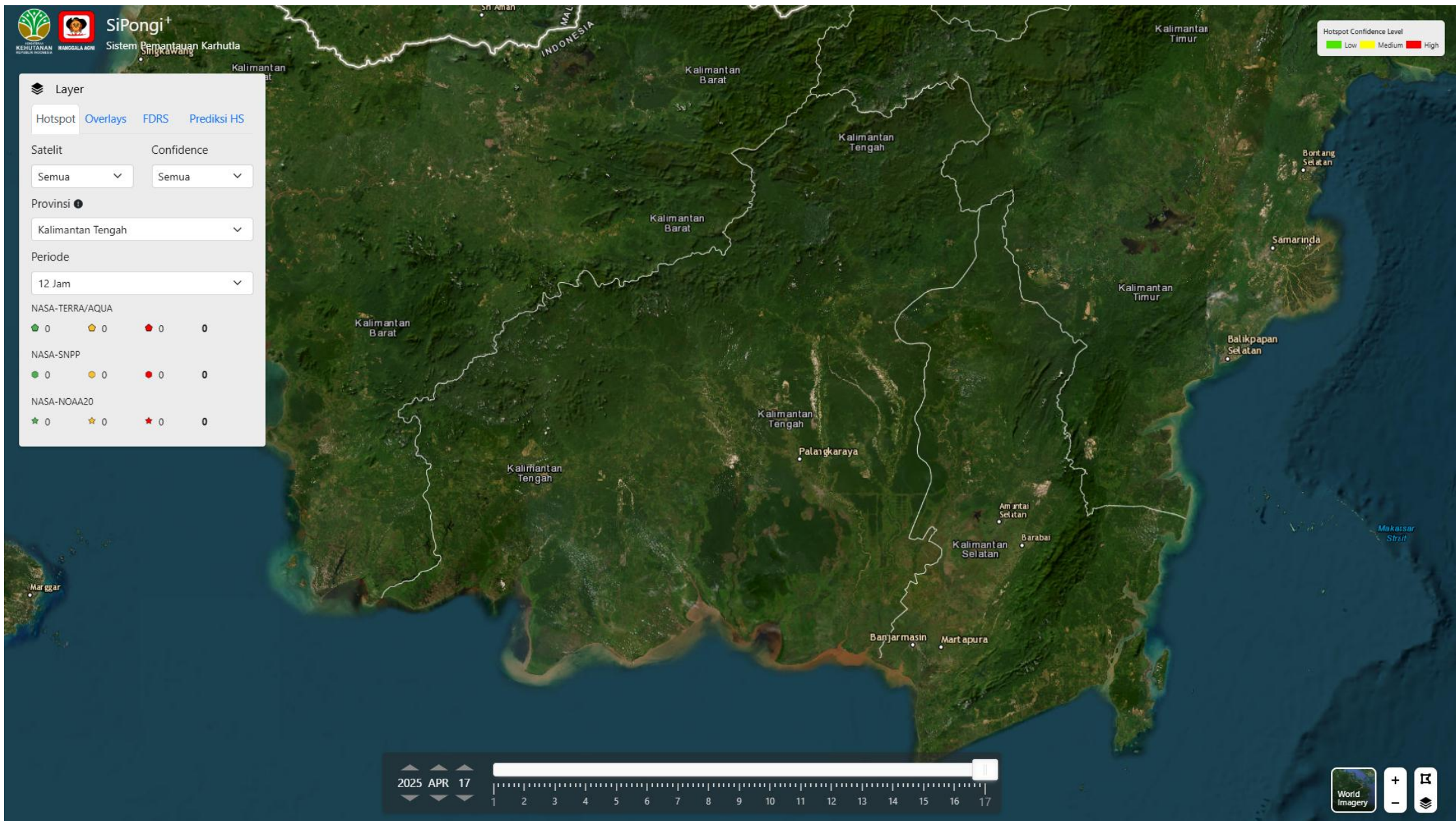
KOORDINAT		VEGETASI	JENIS TANAH	MORFOLOGI	LUAS TERBAKAR ± (Ha)	LAMA PEMADAMAN	PENYEBAB TERJADI	KORBAN JIWA
<i>LATITUDE</i>	<i>LONGITUDE</i>							

FASILITAS UMUM TERDAMPAK	KERUGIAN FINANSIAL (Rp.)	STATUS LAHAN	PEMILIK LAHAN	JUMLAH ANGGOTA PEMADAM	JUMLAH KENDARAAN PEMADAM	JUMLAH PERALATAN PEMADAM

DESKRIPSI : Tidak Ada Kegiatan Posko

KOORDINATOR LAPANGAN,

HOTSPOT DI KABUPATEN GUNUNG MAS KAMIS TANGGAL 17 APRIL 2025 : NIHIL



HASIL PEMANTAUAN HARI INI : NIHIL

KEGIATAN PETUGAS PIKET BPBD KABUPATEN GUNUNG MAS :

1. Melakukan Monitoring / Pemantauan Bencana Banjir, Tanah Longsor, serta Kebakaran Pekarangan Perumahan Tahun 2025 di Kabupaten Gunung Mas.
2. Berkoordinasi dengan TNI, POLRI, Kepala Desa, dan Camat di Kabupaten Gunung Mas apabila terjadi Bencana.

Dokumentasi Pemantauan **TIM TRC BPBD Kabupaten Gunung Mas** : **NIHIL**

Demikian Laporan Harian Kabupaten Gunung Mas Sore Hari / Tgl. : **Kamis, 17 April 2025**
Pukul : 16.00 WIB



**LAPORAN HARIAN PRAKIRAAN CUACA,
 KEJADIAN BANJIR, TANAH LONGSOR &
 KEBAKARAN PEKARANGAN PERUMAHAN - HUTAN DAN LAHAN
 BPBD KABUPATEN GUNUNG MAS
 TAHUN 2025**

Selamat Sore, mohon izin melaporkan, informasi terkait kondisi di Kabupaten Gunung Mas saat ini :

Hari / Tgl. : Jum'at, 18 April 2025

Pukul : 16.00 WIB



Hari/Tanggal: Minggu, 18 April 2025

I. KONDISI TERKINI

Pantauan Cuaca Tanggal 18 April 2025

KECAMATAN	TANGGAL						
	17/04/2025			18/04/2025			
	WAKTU (WIB)						
	16.00-20.00	20.00-24.00	00.00-04.00	04.00-08.00	08.00-12.00	12.00-16.00	
Sepang (Kel. Sepang Simini)	Cuaca	Cerah Berawan	Cerah Berawan	Berawan Tebal	Berawan Tebal	Berawan Tebal	Berawan
	Suhu (°C)	24	24	25	30	30	26
	Kelembapan (%)	99	96	91	70	67	94
	Kecepatan Angin (km/jam)	5	5	5	3	5	4
	Arah Angin	Barat Daya	Timur	Timur Laut	Barat Laut	Barat	Barat Daya
	Jarak Pandang (m)	7000	8000	8000	10000	10000	10000
Kurun (Kel. Kuala Kurun)	Cuaca	Cerah Berawan	Cerah Berawan	Hujan Ringan	Berawan	Berawan	Berawan Tebal
	Suhu (°C)	24	24	25	30	31	26
	Kelembapan (%)	99	97	91	72	69	88
	Kecepatan Angin (km/jam)	7	3	4	4	4	9
	Arah Angin	Barat Daya	Timur	Timur Laut	Utara	Barat	Barat Daya
	Jarak Pandang (m)	7000	8000	8000	10000	10000	10000
Tewah (Kel. Tewah)	Cuaca	Cerah Berawan	Cerah Berawan	Hujan Ringan	Berawan	Berawan	Berawan
	Suhu (°C)	24	24	25	30	31	26
	Kelembapan (%)	98	98	91	70	68	93
	Kecepatan Angin (km/jam)	5	2	3	2	4	6
	Arah Angin	Barat Daya	Timur	Timur Laut	Barat Laut	Barat Daya	Barat Daya
	Jarak Pandang (m)	7000	8000	8000	10000	10000	10000
Kahayan Hulu Utara (Kel. Tumbang Miri)	Cuaca	Berawan	Cerah Berawan	Hujan Ringan	Berawan	Berawan	Berawan
	Suhu (°C)	24	25	25	30	30	27
	Kelembapan (%)	98	94	91	69	71	89
	Kecepatan Angin (km/jam)	6	3	1	5	3	5
	Arah Angin	Selatan	Utara	Timur Laut	Barat Laut	Barat Daya	Tenggara
	Jarak Pandang (m)	7000	8000	8000	10000	10000	10000
Rungan (Kel. Jakatan Raya)	Cuaca	Berawan	Cerah Berawan	Berawan	Berawan	Berawan	Berawan
	Suhu (°C)	24	24	25	30	31	26
	Kelembapan (%)	99	98	91	70	69	93
	Kecepatan Angin (km/jam)	7	4	3	3	4	3
	Arah Angin	Barat	Timur Laut	Timur Laut	Barat Laut	Barat	Barat
	Jarak Pandang (m)	7000	8000	8000	10000	10000	10000
Manuhing (Kel. Tumbang Talaken)	Cuaca	Berawan Tebal	Cerah Berawan	Berawan Tebal	Berawan Tebal	Berawan	Berawan
	Suhu (°C)	24	25	25	30	31	26
	Kelembapan (%)	98	98	95	72	70	96
	Kecepatan Angin (km/jam)	4	1	5	3	3	0
	Arah Angin	Barat Daya	Timur Laut	Timur	Utara	Barat Daya	Barat
	Jarak Pandang (m)	7000	8000	8000	10000	10000	7000
Mihing Raya (Kel. Kampuri)	Cuaca	Cerah Berawan	Cerah Berawan	Hujan Ringan	Berawan	Berawan Tebal	Berawan Tebal
	Suhu (°C)	24	24	25	29	29	26
	Kelembapan (%)	99	97	91	70	69	94
	Kecepatan Angin (km/jam)	9	5	4	5	5	5
	Arah Angin	Barat Daya	Timur	Timur Laut	Barat Laut	Barat Laut	Barat
	Jarak Pandang (m)	7000	8000	8000	10000	10000	10000
Damang Batu (Kel. Tumbang Marikoi)	Cuaca	Berawan Tebal	Berawan	Hujan Ringan	Berawan	Cerah Berawan	Berawan
	Suhu (°C)	24	24	24	31	30	26
	Kelembapan (%)	98	97	94	66	68	92
	Kecepatan Angin (km/jam)	5	2	3	2	2	4
	Arah Angin	Selatan	Timur Laut	Timur Laut	Barat Laut	Barat Laut	Selatan
	Jarak Pandang (m)	7000	8000	8000	10000	10000	10000
Miri Manasa (Kel. Tumbang Napoi)	Cuaca	Berawan	Berawan	Hujan Ringan	Berawan	Berawan	Berawan
	Suhu (°C)	24	24	25	31	28	27
	Kelembapan (%)	99	90	90	63	82	83
	Kecepatan Angin (km/jam)	3	7	0	1	7	3
	Arah Angin	Selatan	Barat Laut	Barat Laut	Barat	Utara	Barat
	Jarak Pandang (m)	7000	8000	8000	10000	10000	10000
Rungan Hulu (Kel. Tumbang Rahuyan)	Cuaca	Berawan	Berawan	Hujan Ringan	Berawan	Cerah Berawan	Berawan
	Suhu (°C)	23	24	25	30	31	25
	Kelembapan (%)	99	98	92	70	68	95
	Kecepatan Angin (km/jam)	8	4	3	4	2	5
	Arah Angin	Selatan	Timur Laut	Utara	Barat Laut	Barat Laut	Barat Daya
	Jarak Pandang (m)	7000	8000	8000	10000	10000	10000
Manuhing Raya (Kel. Tehang)	Cuaca	Berawan Tebal	Hujan Ringan	Hujan Ringan	Berawan Tebal	Berawan	Berawan
	Suhu (°C)	24	24	25	31	32	25
	Kelembapan (%)	98	98	94	65	59	98
	Kecepatan Angin (km/jam)	4	1	4	3	6	1
	Arah Angin	Selatan	Timur Laut	Timur	Barat Laut	Barat	Timur
	Jarak Pandang (m)	7000	8000	8000	10000	10000	10000
Rungan Barat (Kel. Rabambang)	Cuaca	Berawan	Berawan Tebal	Berawan Tebal	Berawan Tebal	Berawan	Berawan
	Suhu (°C)	24	25	25	30	31	26
	Kelembapan (%)	99	98	94	71	67	95
	Kecepatan Angin (km/jam)	2	4	4	4	2	3
	Arah Angin	Selatan	Timur	Timur Laut	Barat Laut	Barat	Barat Daya
	Jarak Pandang (m)	7000	8000	8000	10000	10000	9000

I. a. DATA BANJIR TAHUN 2025



BADAN PENANGGULANGAN BENCANA DAERAH KABUPATEN GUNUNG MAS
JLN. LETJEND. SOEPRAPTO, KEL. TAMPANG TUMBANG ANJIR, KEC. KURUN, KAB. GUNUNG MAS

KEJADIAN BANJIR PADA HARI : JUM'AT, 18 April 2025

DATA KEJADIAN BANJIR :

No.	Nama Kecamatan	Desa	KK	Jumlah				Fasilitas Umum					Keterangan	
				Dewasa		Anak	Jiwa	Tempa Ibadah			Sekolah	Puskesmas		Lain-lain
				L	P			Mesjid	Gereja	Balai Hindu				
													-	
													Data Terakhir	

II.b. DATA BANJIR TAHUN 2025

Kecamatan / Kota	Bulan												Kejadian (x)
	1	2	3	4	5	6	7	8	9	10	11	12	
Kurun	-	-	5										<p>(Jumat, 07 Maret 2025) Jln. Trans Kuala Kurun - Desa Penda Linda / Petus - Desa Teluk Nyatu ; Jln. Jendral Sudirman, Kel. Tampang Tumbang Anjir, berdampak banjir pada Jalan Penghubung, Ketinggian Air ± 100 cm.</p> <p>(Jumat, 14 Maret 2025) Kel. Tampang Tumbang Anjir - RT. 004, berdampak banjir pada 79 KK. Desa Tumbang Tambirah, berdampak banjir pada Sarana Lokal Umum.</p> <p>(Minggu, 16 Maret 2025) Jln. Sangkurun (Gang Manggis), Kel. Kuala Kurun, berdampak banjir pada Sarana Lokal Umum. Desa Tumbang Miwan, berdampak banjir pada 108 KK.</p>
Kahayan Hulu Utara	-	-	2										<p>(Senin, 17 Maret 2025) Desa Penda Rangas, berdampak banjir pada 3 KK, Desa Penda Tumbang Sian, berdampak banjir pada 3 KK.</p>
Damang Batu	-	-	-										-
Sepang	1	-	-										<p>(Minggu, 19 Januari 2025) Desa Tampelas, berdampak banjir pada 62 KK / 310 Jiwa, Ketinggian Air ± 50 cm.</p>
Miri Manasa	-	-	2										<p>(Kamis, 13 Maret 2025) Kel. Tumbang Napoi, berdampak banjir pada Sarana Lokal Umum. ----- (Jumat, 14 Maret 2025) Desa Tumbang Masukih, berdampak banjir pada Sarana Lokal Umum.</p>
Tewah	-	-	2										<p>(Kamis - Sabtu, 13 - 15 Maret 2025) Jln. Patahu RT. 005 ; Jln. Menteng, Kel. Tewah, berdampak banjir pada 701 KK / 2786 Jiwa. (Minggu, 16 Maret 2025) Desa Sare Rangan, berdampak banjir pada 29 KK.</p>
Manuhing	-	-	2										<p>(Sabtu, 15 Maret 2025) Desa Tangki Dahuyan, berdampak banjir pada Sarana Lokal Umum. ----- (Minggu, 16 Maret 2025) Kel. Tumbang Talaken, berdampak banjir pada Sarana Lokal Umum.</p>
Manuhing Raya	-	-	6										<p>(Selasa - Rabu & Senin, 04 - 05 & 17 Maret 2025) Kel. Tehang, berdampak banjir pada 377 KK / 1.131 Jiwa, Desa Luwuk Tukau, berdampak banjir pada 17 KK / 56 Jiwa, Desa Tumbang Oroi, berdampak banjir pada 12 KK / 37 Jiwa, Desa Tumbang Samui, berdampak banjir pada 20 KK / 65 Jiwa, Desa Putat Durei, berdampak banjir pada 7 KK / 21 Jiwa, Desa Tumbang Mantuhe, berdampak banjir pada 7 KK / 24 Jiwa, Ketinggian Air ± 50 - 70 cm.</p>

IV. DATA KEBAKARAN PEKARANGAN / PERUMAHAN TAHUN 2025

Kecamatan / Kota	Bulan												Kejadian (x)
	1	2	3	4	5	6	7	8	9	10	11	12	
Kurun	1	1	-										(Rabu, 01 Januari 2025) Jln. Lintas Kurun Sebrang RT. 014 / RW. 002, Kel. Kuala Kurun = 5 (lima) Rumah Penduduk Terbakar / Tidak Ada Korban Jiwa An. : 1) SUNARYO AFFANDI ; 2) SALAMAT ; 3) SANDRO ; 4) NURTATIE ; 5) SANIAH ----- (Jumat, 07 Februari 2025) Jln. Lintas Desa Tumbang Tariak - Kuala Kurun = Kebakaran Rumah Kost / Barak 5 (lima) Pintu / Tidak Ada Korban Jiwa An. : Bp. WIRO / WINDA WIWIN
Kahayan Hulu Utara	-	-	-										
Damang Batu	-	-	-										
Sepang	-	-	-										
Miri Manasa	-	-	-										
Tewah	-	-	-										
Manuhing	2	-	-										(Sabtu, 11 Januari 2025) Jln. Babilu RT. 001 / RW. 001, Kel. Tumbang Talaken = 1 (satu) Rumah Penduduk Terbakar / Tidak Ada Korban Jiwa An. : MADI D. E. S. ----- (Senin, 20 Januari 2025) Pinggir Jalan Umum, Kel. Tumbang Talaken = 2 (dua) Rumah Penduduk Terbakar / Tidak Ada Korban Jiwa An. :-
Manuhing Raya	-	-	-										
Rungan	1	-	-										(Kamis, 09 Januari 2025) Desa Bereng Baru RT. 002 / RW. 001 = 1 (satu) Rumah Penduduk Terbakar / Tidak Ada Korban Jiwa An. : HENDRI WANTO
Rungan Hulu	-	-	-										
Rungan Barat	-	-	-										
Mihing Raya	1	-	-										(Selasa, 14 Januari 2025) Jln. Damang Batu RT. 001 / RW. 001, Desa Tumbang Danau = 4 (empat) Rumah Penduduk Terbakar / Tidak Ada Korban Jiwa An. : 1) DISON DAHIM ; 2) TIMBUL ; 3) PRITILLO ; 4) RUPUS ANJAS

V. DATA KEBAKARAN HUTAN DAN LAHAN TAHUN 2025

Hari / Tanggal : Kamis, 17-04-2025
Pukul : 16.00 WIB - 08.00 WIB

NO.	KECAMATAN	KEJADIAN (x)	LUAS KARHUTLA ± (Ha)
1	KURUN	-	-
2	KAHAYAN HULU UTARA	-	-
3	DAMANG BATU	-	-
4	SEPANG	-	-
5	MIRI MANASA	-	-
6	TEWAH	-	-
7	MANUHING	-	-
8	MANUHING RAYA	-	-
9	RUNGAN	-	-
10	RUNGAN HULU	-	-
11	RUNGAN BARAT	-	-
12	MIHING RAYA	-	-
TOTAL JUMLAH		-	-

--- s/d ---

Hari / Tanggal : Jum'at, 18-04-2025
Pukul : 08.00 WIB - 16.00 WIB

NO.	KECAMATAN	KEJADIAN (x)	LUAS KARHUTLA ± (Ha)
1	KURUN	-	-
2	KAHAYAN HULU UTARA	-	-
3	DAMANG BATU	-	-
4	SEPANG	-	-
5	MIRI MANASA	-	-
6	TEWAH	-	-
7	MANUHING	-	-
8	MANUHING RAYA	-	-
9	RUNGAN	-	-
10	RUNGAN HULU	-	-
11	RUNGAN BARAT	-	-
12	MIHING RAYA	-	-
TOTAL JUMLAH		-	-

VI. DATA HOTSPOT SATELIT NASA - MODIS, NASA - SNPP, & NASA - NOAA20 TAHUN 2025

Hari / Tanggal : Kamis, 17-04-2025

Pukul : 16.00 WIB - 08.00 WIB

NO.	KECAMATAN	CONFIDENCE %			KEJADIAN (x)	LUAS KARHUTLA ± (Ha)
		L	M	H		
1	KURUN	-	-	-	-	-
2	KAHAYAN HULU UTARA	-	-	-	-	-
3	DAMANG BATU	-	-	-	-	-
4	SEPANG	-	-	-	-	-
5	MIRI MANASA	-	-	-	-	-
6	TEWAH	-	-	-	-	-
7	MANUHING	-	-	-	-	-
8	MANUHING RAYA	-	-	-	-	-
9	RUNGAN	-	-	-	-	-
10	RUNGAN HULU	-	-	-	-	-
11	RUNGAN BARAT	-	-	-	-	-
12	MIHING RAYA	-	-	-	-	-
TOTAL JUMLAH		-	-	-	-	-

NO.	KECAMATAN	DESA	LATITUDE	LONGITUDE	CONFIDENCE %			KET.
					L	M	H	
1	KURUN							
2	KAHAYAN HULU UTARA							
3	DAMANG BATU							
4	SEPANG							
5	MIRI MANASA							
6	TEWAH							
7	MANUHING							
8	MANUHING RAYA							
9	RUNGAN							
10	RUNGAN HULU							
11	RUNGAN BARAT							
12	MIHING RAYA							
TOTAL JUMLAH								

Tingkat Kepercayaan Hotspot :

L : Rendah

M : Sedang

H : Tinggi

Sumber : <https://sipongi.menlhk.go.id/>

--- s/d ---

Hari / Tanggal : Jum'at, 18-04-2025
Pukul : 08.00 WIB - 16.00 WIB

NO.	KECAMATAN	CONFIDENCE %			KEJADIAN (x)	LUAS KARHUTLA ± (Ha)
		L	M	H		
1	KURUN	-	-	-	-	-
2	KAHAYAN HULU UTARA	-	-	-	-	-
3	DAMANG BATU	-	-	-	-	-
4	SEPANG	-	-	-	-	-
5	MIRI MANASA	-	-	-	-	-
6	TEWAH	-	-	-	-	-
7	MANUHING	-	-	-	-	-
8	MANUHING RAYA	-	-	-	-	-
9	RUNGAN	-	-	-	-	-
10	RUNGAN HULU	-	-	-	-	-
11	RUNGAN BARAT	-	-	-	-	-
12	MIHING RAYA	-	-	-	-	-
TOTAL JUMLAH		-	-	-	-	-

NO.	KECAMATAN	DESA	LATITUDE	LONGITUDE	CONFIDENCE %			KET.
					L	M	H	
1	KURUN							
2	KAHAYAN HULU UTARA							
3	DAMANG BATU							
4	SEPANG							
5	MIRI MANASA							
6	TEWAH							
7	MANUHING							
8	MANUHING RAYA							
9	RUNGAN							
10	RUNGAN HULU							
11	RUNGAN BARAT							
12	MIHING RAYA							
TOTAL JUMLAH								

Tingkat Kepercayaan Hotspot :

L : Rendah

M : Sedang

H : Tinggi

Sumber : <https://sipongi.menlhk.go.id/>

PENDATAAN KEBAKARAN HUTAN DAN LAHAN

JENIS BENCANA : KARHUTLA
WAKTU BENCANA : WIB
TANGGAL BENCANA : JUM'AT, 18 APRIL 2025
LOKASI BENCANA : DESA / KELURAHAN :

KECAMATAN :

KOORDINAT		VEGETASI	JENIS TANAH	MORFOLOGI	LUAS TERBAKAR ± (Ha)	LAMA PEMADAMAN	PENYEBAB TERJADI	KORBAN JIWA
LATITUDE	LONGITUDE							

FASILITAS UMUM TERDAMPAK	KERUGIAN FINANSIAL (Rp.)	STATUS LAHAN	PEMILIK LAHAN	JUMLAH ANGGOTA PEMADAM	JUMLAH KENDARAAN PEMADAM	JUMLAH PERALATAN PEMADAM

DESKRIPSI : Tidak Ada Kegiatan Posko

KOORDINATOR LAPANGAN,

HOTSPOT DI KABUPATEN GUNUNG MAS HARI JUM'AT TANGGAL 18 APRIL 2025

SiPongi+
Sistem Pemantauan Karhutla

Hotspot Confidence Level
Low Medium High

Layer
Hotspot Overlays FDRS Prediksi HS

Satelit Confidence
Semua Semua

Provinsi
Kalimantan Tengah

Periode
12 Jam

Satelit	Low	Medium	High	Total
NASA-TERRA/AQUA	0	0	0	0
NASA-SNPP	0	0	0	0
NASA-NOAA20	0	0	0	0

2025 APR 18

World Imagery

31°C Berawan

Cari

15.47 18/04/2025

HASIL PEMANTAUAN HARI INI : NIHIL

KEGIATAN PETUGAS PIKET BPBD KABUPATEN GUNUNG MAS :

1. Melakukan Monitoring / Pemantauan Bencana Banjir, Tanah Longsor, serta Kebakaran Pekarangan Perumahan Tahun 2025 di Kabupaten Gunung Mas.
2. Berkoordinasi dengan TNI, POLRI, Kepala Desa, dan Camat di Kabupaten Gunung Mas apabila terjadi Bencana.

Dokumentasi Pemantauan TIM TRC BPBD Kabupaten Gunung Mas : NIHIL

Demikian Laporan Harian Kabupaten Gunung Mas Sore Hari / Tgl. : **Jum'at, 18 April 2025**
Pukul : 16.00 WIB



**LAPORAN HARIAN PRAKIRAAN CUACA,
 KEJADIAN BANJIR, TANAH LONGSOR &
 KEBAKARAN PEKARANGAN PERUMAHAN - HUTAN DAN LAHAN
 BPBD KABUPATEN GUNUNG MAS
 TAHUN 2025**

Selamat Sore, mohon izin melaporkan, informasi terkait kondisi di Kabupaten Gunung Mas saat ini :

Hari / Tgl. : Sabtu, 19 April 2025

Pukul : 16.00 WIB

I. KONDISI TERKINI



Hari/Tanggal: Sabtu, 19 April 2025

I. KONDISI TERKINI

Pantauan Cuaca Tanggal 19 April 2025

KECAMATAN	TANGGAL						
	18/04/2025			19/04/2025			
	WAKTU (WIB)						
	16.00-20.00	20.00-24.00	00.00-04.00	04.00-08.00	08.00-12.00	12.00-16.00	
Sepang (Kel. Sepang Simin)	Cuaca	Cerah Berawan	Berawan	Berawan	Berawan	Cerah Berawan	Berawan
	Suhu (°C)	24	23	23	27	30	28
	Kelembapan (%)	99	98	99	85	63	73
	Kecepatan Angin (km/jam)	2	6	6	4	1	2
	Arah Angin	Tenggara	Timur Laut	Utara	Timur Laut	Tenggara	Utara
	Jarak Pandang (m)	8000	9000	6000	10000	9000	10000
Kurun (Kel. Kuala Kurun)	Cuaca	Berawan Tebal	Hujan Ringan	Berawan Tebal	Berawan	Berawan	Cerah Berawan
	Suhu (°C)	24	23	23	26	30	28
	Kelembapan (%)	99	98	98	88	69	82
	Kecepatan Angin (km/jam)	5	5	3	7	2	5
	Arah Angin	Tenggara	Timur Laut	Utara	Timur Laut	Timur Laut	Timur Laut
	Jarak Pandang (m)	8000	9000	9000	10000	9000	10000
Tewah (Kel. Tewah)	Cuaca	Hujan Sedang	Hujan Ringan	Berawan	Berawan	Cerah Berawan	Berawan Tebal
	Suhu (°C)	24	24	23	26	30	28
	Kelembapan (%)	99	98	99	91	66	83
	Kecepatan Angin (km/jam)	4	6	2	5	2	5
	Arah Angin	Tenggara	Timur Laut	Timur Laut	Timur Laut	Timur	Timur Laut
	Jarak Pandang (m)	8000	9000	6000	10000	9000	10000
Kahayan Hulu Utara (Kel. Tumbang Miri)	Cuaca	Hujan Ringan	Hujan Ringan	Berawan Tebal	Berawan	Cerah Berawan	Hujan Sedang
	Suhu (°C)	24	24	23	26	30	27
	Kelembapan (%)	98	98	99	91	73	90
	Kecepatan Angin (km/jam)	5	7	2	3	0	6
	Arah Angin	Tenggara	Timur Laut	Timur	Utara	Tenggara	Utara
	Jarak Pandang (m)	8000	9000	6000	6000	9000	10000
Rungan (Kel. Jakatan Raya)	Cuaca	Berawan Tebal	Berawan	Berawan	Berawan	Cerah Berawan	Cerah Berawan
	Suhu (°C)	24	23	22	26	30	28
	Kelembapan (%)	98	98	99	89	66	75
	Kecepatan Angin (km/jam)	7	6	6	3	1	5
	Arah Angin	Tenggara	Timur Laut	Utara	Timur Laut	Tenggara	Timur Laut
	Jarak Pandang (m)	8000	9000	9000	10000	9000	10000
Manuhing (Kel. Tumbang Talaken)	Cuaca	Cerah Berawan	Hujan Ringan	Berawan	Berawan	Cerah Berawan	Hujan Ringan
	Suhu (°C)	24	24	23	26	30	28
	Kelembapan (%)	98	99	99	91	69	75
	Kecepatan Angin (km/jam)	5	5	4	3	2	1
	Arah Angin	Timur	Timur Laut	Utara	Timur Laut	Timur	Tenggara
	Jarak Pandang (m)	8000	9000	6000	10000	9000	10000
Mihing Raya (Kel. Kampuri)	Cuaca	Cerah Berawan	Berawan Tebal	Cerah Berawan	Berawan	Cerah Berawan	Cerah Berawan
	Suhu (°C)	24	23	23	26	31	28
	Kelembapan (%)	99	98	99	89	63	77
	Kecepatan Angin (km/jam)	3	3	4	4	4	5
	Arah Angin	Tenggara	Timur Laut	Utara	Timur Laut	Barat Daya	Timur Laut
	Jarak Pandang (m)	8000	9000	6000	10000	10000	10000
Damang Batu (Kel. Tumbang Marikoi)	Cuaca	Hujan Petir	Hujan Ringan	Hujan Ringan	Berawan	Hujan Ringan	Berawan Tebal
	Suhu (°C)	24	24	23	26	31	28
	Kelembapan (%)	98	99	99	88	68	83
	Kecepatan Angin (km/jam)	4	7	3	3	3	0
	Arah Angin	Tenggara	Timur Laut	Timur Laut	Utara	Tenggara	Timur
	Jarak Pandang (m)	8000	9000	6000	6000	10000	10000
Miri Manasa (Kel. Tumbang Napoi)	Cuaca	Hujan Sedang	Hujan Sedang	Berawan	Cerah Berawan	Berawan Tebal	Hujan Lebat
	Suhu (°C)	24	23	22	26	32	27
	Kelembapan (%)	99	99	99	88	61	91
	Kecepatan Angin (km/jam)	3	4	1	1	5	3
	Arah Angin	Selatan	Timur Laut	Utara	Utara	Selatan	Timur Laut
	Jarak Pandang (m)	8000	9000	6000	10000	10000	10000
Rungan Hulu (Kel. Tumbang Rahuyan)	Cuaca	Hujan Petir	Hujan Ringan	Cerah Berawan	Cerah Berawan	Cerah Berawan	Hujan Ringan
	Suhu (°C)	24	23	22	26	31	28
	Kelembapan (%)	98	99	99	90	66	84
	Kecepatan Angin (km/jam)	4	7	5	5	4	5
	Arah Angin	Tenggara	Timur Laut	Timur Laut	Timur Laut	Barat Daya	Timur Laut
	Jarak Pandang (m)	8000	9000	6000	6000	10000	10000
Manuhing Raya (Kel. Tehang)	Cuaca	Hujan Sedang	Hujan Ringan	Hujan Ringan	Cerah Berawan	Berawan	Cerah Berawan
	Suhu (°C)	24	24	23	26	31	28
	Kelembapan (%)	98	99	99	90	65	85
	Kecepatan Angin (km/jam)	5	6	5	3	2	2
	Arah Angin	Timur	Timur Laut	Utara	Utara	Selatan	Barat Laut
	Jarak Pandang (m)	8000	9000	6000	6000	10000	10000
Rungan Barat (Kel. Rabambang)	Cuaca	Hujan Ringan	Hujan Ringan	Berawan	Cerah Berawan	Hujan Ringan	Cerah Berawan
	Suhu (°C)	24	23	22	26	31	28
	Kelembapan (%)	98	98	99	88	65	76
	Kecepatan Angin (km/jam)	4	6	5	4	3	2
	Arah Angin	Timur	Timur Laut	Utara	Timur Laut	Barat Daya	Timur Laut
	Jarak Pandang (m)	8000	9000	6000	10000	10000	10000

I. a. DATA BANJIR TAHUN 2025



BADAN PENANGGULANGAN BENCANA DAERAH KABUPATEN GUNUNG MAS
JLN. LETJEND. SOEPRAPTO, KEL. TAMPANG TUMBANG ANJIR, KEC. KURUN, KAB. GUNUNG MAS

KEJADIAN BANJIR PADA HARI : SABTU, 19 April 2025

DATA KEJADIAN BANJIR :

No.	Nama Kecamatan	Desa	KK	Jumlah				Fasilitas Umum					Keterangan	
				Dewasa		Anak	Jiwa	Tempa Ibadah			Sekolah	Puskesmas		Lain-lain
				L	P			Mesjid	Gereja	Balai Hindu				
													-	

Data Terakhir

II.b. DATA BANJIR TAHUN 2025

Kecamatan / Kota	Bulan												Kejadian (x)
	1	2	3	4	5	6	7	8	9	10	11	12	
Kurun	-	-	5										<p>(Jumat, 07 Maret 2025) Jln. Trans Kuala Kurun - Desa Penda Linda / Petus - Desa Teluk Nyatu ; Jln. Jendral Sudirman, Kel. Tampang Tumbang Anjir, berdampak banjir pada Jalan Penghubung, Ketinggian Air ± 100 cm.</p> <p>(Jumat, 14 Maret 2025) Kel. Tampang Tumbang Anjir - RT. 004, berdampak banjir pada 79 KK. Desa Tumbang Tambirah, berdampak banjir pada Sarana Lokal Umum.</p> <p>(Minggu, 16 Maret 2025) Jln. Sangkurun (Gang Manggis), Kel. Kuala Kurun, berdampak banjir pada Sarana Lokal Umum. Desa Tumbang Miwan, berdampak banjir pada 108 KK.</p>
Kahayan Hulu Utara	-	-	2										<p>(Senin, 17 Maret 2025) Desa Penda Rangas, berdampak banjir pada 3 KK, Desa Penda Tumbang Sian, berdampak banjir pada 3 KK.</p>
Damang Batu	-	-	-										-
Sepang	1	-	-										<p>(Minggu, 19 Januari 2025) Desa Tampelas, berdampak banjir pada 62 KK / 310 Jiwa, Ketinggian Air ± 50 cm.</p>
Miri Manasa	-	-	2										<p>(Kamis, 13 Maret 2025) Kel. Tumbang Napoi, berdampak banjir pada Sarana Lokal Umum. ----- (Jumat, 14 Maret 2025) Desa Tumbang Masukih, berdampak banjir pada Sarana Lokal Umum.</p>
Tewah	-	-	2										<p>(Kamis - Sabtu, 13 - 15 Maret 2025) Jln. Patahu RT. 005 ; Jln. Menteng, Kel. Tewah, berdampak banjir pada 701 KK / 2786 Jiwa. (Minggu, 16 Maret 2025) Desa Sare Rangan, berdampak banjir pada 29 KK.</p>
Manuhing	-	-	2										<p>(Sabtu, 15 Maret 2025) Desa Tangki Dahuyan, berdampak banjir pada Sarana Lokal Umum. ----- (Minggu, 16 Maret 2025) Kel. Tumbang Talaken, berdampak banjir pada Sarana Lokal Umum.</p>
Manuhing Raya	-	-	6										<p>(Selasa - Rabu & Senin, 04 - 05 & 17 Maret 2025) Kel. Tehang, berdampak banjir pada 377 KK / 1.131 Jiwa, Desa Luwuk Tukau, berdampak banjir pada 17 KK / 56 Jiwa, Desa Tumbang Oroi, berdampak banjir pada 12 KK / 37 Jiwa, Desa Tumbang Samui, berdampak banjir pada 20 KK / 65 Jiwa, Desa Putat Durei, berdampak banjir pada 7 KK / 21 Jiwa, Desa Tumbang Mantuhe, berdampak banjir pada 7 KK / 24 Jiwa, Ketinggian Air ± 50 - 70 cm.</p>

Rungan	1	-	8									<p>(Selasa, 21 Januari 2025) Desa Tumbang Malahoi, berdampak banjir pada 60 KK, Ketinggian Air ± - cm.</p> <p>(Sabtu-Minggu, 15-16 Maret 2025) Desa Tumbang Malahoi, berdampak banjir pada 188 KK, Desa Tumbang Kajuei, berdampak banjir pada 66 KK, Desa Tumbang Bunut, berdampak banjir pada 28 KK, Desa Tumbang Jutuh, berdampak banjir pada 16 KK.</p> <p>(Senin, 17 Maret 2025) Desa Bereng Malaka, berdampak banjir pada 18 KK, Desa Jakatan Raya, berdampak banjir pada 76 KK, Desa Linau, berdampak banjir pada 86 KK, Desa Parempei, berdampak banjir pada 15 KK.</p>
Rungan Hulu	-	-	6									<p>(Sabtu, 15 Maret 2025) Desa Jangkit, berdampak banjir pada 20 KK, Desa Sangal, berdampak banjir pada 139 KK.</p> <p>(Minggu, 16 Maret 2025) Desa Tumbang Lapan, berdampak banjir pada 142 KK.</p> <p>(Senin, 17 Maret 2025) Kel. Tumbang Rahuyan, berdampak banjir pada 70 KK, Desa Sei Antai, berdampak banjir pada 125 KK, Desa Mujai, berdampak banjir pada 14 KK.</p>
Rungan Barat	3	-	1									<p>(Minggu, 19 Januari 2025) Desa Tusang Raya, berdampak banjir pada 28 KK / 93 Jiwa, Ketinggian Air ± 40 cm. Desa Tumbang Langgah, berdampak banjir pada 50 KK / 210 Jiwa, Ketinggian Air ± 150 cm. ----- (Jumat, 31 Januari 2025) Desa Tumbang Bahanei, berdampak banjir pada 40 KK / - Jiwa, Ketinggian Air ± - cm.</p> <p>(Sabtu, 15 Maret 2025) Desa Tumbang Jalemu Kajuei, berdampak banjir pada 1 (satu) bangunan TK PAUD & 1 (satu) bangunan PUSTU, Sarana Lokal Umum.</p>
Mihing Raya	-	-	-									-

IV. DATA KEBAKARAN PEKARANGAN / PERUMAHAN TAHUN 2025

Kecamatan / Kota	Bulan												Kejadian (x)
	1	2	3	4	5	6	7	8	9	10	11	12	
Kurun	1	1	-										(Rabu, 01 Januari 2025) Jln. Lintas Kurun Sebrang RT. 014 / RW. 002, Kel. Kuala Kurun = 5 (lima) Rumah Penduduk Terbakar / Tidak Ada Korban Jiwa An. : 1) SUNARYO AFFANDI ; 2) SALAMAT ; 3) SANDRO ; 4) NURTATIE ; 5) SANIAH ----- (Jumat, 07 Februari 2025) Jln. Lintas Desa Tumbang Tariak - Kuala Kurun = Kebakaran Rumah Kost / Barak 5 (lima) Pintu / Tidak Ada Korban Jiwa An. : Bp. WIRO / WINDA WIWIN
Kahayan Hulu Utara	-	-	-										
Damang Batu	-	-	-										
Sepang	-	-	-										
Miri Manasa	-	-	-										
Tewah	-	-	-										
Manuhing	2	-	-										(Sabtu, 11 Januari 2025) Jln. Babilu RT. 001 / RW. 001, Kel. Tumbang Talaken = 1 (satu) Rumah Penduduk Terbakar / Tidak Ada Korban Jiwa An. : MADI D. E. S. ----- (Senin, 20 Januari 2025) Pinggir Jalan Umum, Kel. Tumbang Talaken = 2 (dua) Rumah Penduduk Terbakar / Tidak Ada Korban Jiwa An. : -
Manuhing Raya	-	-	-										
Rungan	1	-	-	1									(Kamis, 09 Januari 2025) Desa Bereng Baru RT. 002 / RW. 001 = 1 (satu) Rumah Penduduk Terbakar / Tidak Ada Korban Jiwa An. : HENDRI WANTO (Jum'at, 19 April 2025) Desa Luwuk Langkuas = 1 (satu) Rumah Penduduk sekaligus Toko Sembako, Bengkel Terbakar / Tidak Ada Korban Jiwa An. : RAMA- IRA SUSILAWATI
Rungan Hulu	-	-	-										
Rungan Barat	-	-	-										
Mihing Raya	1	-	-										(Selasa, 14 Januari 2025) Jln. Damang Batu RT. 001 / RW. 001, Desa Tumbang Danau = 4 (empat) Rumah Penduduk Terbakar / Tidak Ada Korban Jiwa An. : 1) DISON DAHIM ; 2) TIMBUL ; 3) PRITILLO ; 4) RUPUS ANJAS

V. DATA KEBAKARAN HUTAN DAN LAHAN TAHUN 2025

Hari / Tanggal : Jum'at, 18-04-2025
Pukul : 16.00 WIB - 08.00 WIB

NO.	KECAMATAN	KEJADIAN (x)	LUAS KARHUTLA ± (Ha)
1	KURUN	-	-
2	KAHAYAN HULU UTARA	-	-
3	DAMANG BATU	-	-
4	SEPANG	-	-
5	MIRI MANASA	-	-
6	TEWAH	-	-
7	MANUHING	-	-
8	MANUHING RAYA	-	-
9	RUNGAN	-	-
10	RUNGAN HULU	-	-
11	RUNGAN BARAT	-	-
12	MIHING RAYA	-	-
TOTAL JUMLAH		-	-

--- s/d ---

Hari / Tanggal : Sabtu, 19-04-2025
Pukul : 08.00 WIB - 16.00 WIB

NO.	KECAMATAN	KEJADIAN (x)	LUAS KARHUTLA ± (Ha)
1	KURUN	-	-
2	KAHAYAN HULU UTARA	-	-
3	DAMANG BATU	-	-
4	SEPANG	-	-
5	MIRI MANASA	-	-
6	TEWAH	-	-
7	MANUHING	-	-
8	MANUHING RAYA	-	-
9	RUNGAN	-	-
10	RUNGAN HULU	-	-
11	RUNGAN BARAT	-	-
12	MIHING RAYA	-	-
TOTAL JUMLAH		-	-

VI. DATA HOTSPOT SATELIT NASA - MODIS, NASA - SNPP, & NASA - NOAA20 TAHUN 2025

Hari / Tanggal : Jum'at, 18-04-2025
 Pukul : 16.00 WIB - 08.00 WIB

NO.	KECAMATAN	CONFIDENCE %			KEJADIAN (x)	LUAS KARHUTLA ± (Ha)
		L	M	H		
1	KURUN	-	-	-	-	-
2	KAHAYAN HULU UTARA	-	-	-	-	-
3	DAMANG BATU	-	-	-	-	-
4	SEPANG	-	-	-	-	-
5	MIRI MANASA	-	-	-	-	-
6	TEWAH	-	-	-	-	-
7	MANUHING	-	-	-	-	-
8	MANUHING RAYA	-	-	-	-	-
9	RUNGAN	-	-	-	-	-
10	RUNGAN HULU	-	-	-	-	-
11	RUNGAN BARAT	-	-	-	-	-
12	MIHING RAYA	-	-	-	-	-
TOTAL JUMLAH		-	-	-	-	-

NO.	KECAMATAN	DESA	LATITUDE	LONGITUDE	CONFIDENCE %			KET.
					L	M	H	
1	KURUN							
2	KAHAYAN HULU UTARA							
3	DAMANG BATU							
4	SEPANG							
5	MIRI MANASA							
6	TEWAH							
7	MANUHING							
8	MANUHING RAYA							
9	RUNGAN							
10	RUNGAN HULU							
11	RUNGAN BARAT							
12	MIHING RAYA							
TOTAL JUMLAH								

Tingkat Kepercayaan Hotspot :

- L : Rendah
- M : Sedang
- H : Tinggi

Sumber : <https://sipongi.menlhk.go.id/>

--- s/d ---

Hari / Tanggal : Sabtu, 19-04-2025
 Pukul : 08.00 WIB - 16.00 WIB

NO.	KECAMATAN	CONFIDENCE %			KEJADIAN (x)	LUAS KARHUTLA ± (Ha)
		L	M	H		
1	KURUN	-	-	-	-	-
2	KAHAYAN HULU UTARA	-	-	-	-	-
3	DAMANG BATU	-	-	-	-	-
4	SEPANG	-	-	-	-	-
5	MIRI MANASA	-	-	-	-	-
6	TEWAH	-	-	-	-	-
7	MANUHING	-	-	-	-	-
8	MANUHING RAYA	-	-	-	-	-
9	RUNGAN	-	-	-	-	-
10	RUNGAN HULU	-	-	-	-	-
11	RUNGAN BARAT	-	-	-	-	-
12	MIHING RAYA	-	-	-	-	-
TOTAL JUMLAH		-	-	-	-	-

NO.	KECAMATAN	DESA	LATITUDE	LONGITUDE	CONFIDENCE %			KET.
					L	M	H	
1	KURUN							
2	KAHAYAN HULU UTARA							
3	DAMANG BATU							
4	SEPANG							
5	MIRI MANASA							
6	TEWAH							
7	MANUHING							
8	MANUHING RAYA							
9	RUNGAN							
10	RUNGAN HULU							
11	RUNGAN BARAT							
12	MIHING RAYA							
TOTAL JUMLAH								

Tingkat Kepercayaan Hotspot :

L : Rendah
 M : Sedang
 H : Tinggi

Sumber : <https://sipongi.menlhk.go.id/>

HOTSPOT DI KABUPATEN GUNUNG MAS HARI SABTU TANGGAL 19 APRIL 2025 : NIHIL

The screenshot displays the SiPongi+ web application interface. The browser address bar shows the URL `sipongi.menlhk.go.id/peta`. The application header includes the logo of the Indonesian Ministry of Forestry and the text "SiPongi+ Sistem Pemantauan Karhutla".

The main map area shows a satellite view of Kalimantan Tengah, with labels for "Kalimantan Barat", "Kalimantan Tengah", "Palangkaraya", "Amuntai Selatan", "Barabai", "Kalimantan Timur", and "Balikpapan Selatan". A "Hotspot Confidence Level" legend in the top right corner indicates Low (green), Medium (yellow), and High (red) confidence levels.

The left sidebar contains a "Layer" panel with the following settings:

- Hotspot (selected)
- Overlays
- FDRS
- Prediksi HS

Additional filters include:

- Satelit: Semua
- Confidence: Semua
- Provinsi: Kalimantan Tengah
- Periode: 12 Jam

Data for satellite sensors is displayed below the filters:

Sensor	Low	Medium	High	Total
NASA-TERRA/AQUA	0	0	0	0
NASA-SNPP	0	1	0	1
NASA-NOAA20	0	0	0	0

The bottom of the interface shows a Windows taskbar with the date "2025 APR 19", a search bar, and various application icons. The system tray displays the temperature "32°C Cerah", the time "15.40", and the date "19/04/2025".

HASIL PEMANTAUAN HARI INI :

KEGIATAN PETUGAS PIKET BPBD KABUPATEN GUNUNG MAS :

1. Melakukan Monitoring / Pemantauan Bencana Banjir, Tanah Longsor, serta Kebakaran Pekarangan Perumahan Tahun 2025 di Kabupaten Gunung Mas.
2. Berkoordinasi dengan TNI, POLRI, Kepala Desa, dan Camat di Kabupaten Gunung Mas apabila terjadi Bencana.



- Dokumentasi Pemantauan TIM TRC BPBD Kabupaten Gunung Mas :

Peristiwa kebakaran menghancurkan satu unit rumah, toko sembako, dan bengkel motor milik warga di Desa Luwuk Langkuas, Kecamatan Rungan, Kabupaten Gunung Mas. kejadian terjadi sekitar pukul 18.00 WIB, Jum'at 18-04-2025. Petugas pemadam kebakaran yang tiba di lokasi berhasil memadamkan api sekitar pukul 18.48 WIB.

Demikian Laporan Harian Kabupaten Gunung Mas Sore Hari / Tgl. : **Sabtu, 19 April 2025**
Pukul : 16.00 WIB



PEMERINTAH KABUPATEN GUNUNG MAS
BADAN PENANGGULANGAN BENCANA DAERAH
 Jln. Letjend. Soeprapto No. -, Telp. (0537) 3032884, Kuala Kurun, Kalimantan Tengah
 KUALA KURUN - 74511



**LAPORAN HARIAN PRAKIRAAN CUACA,
 KEJADIAN BANJIR, TANAH LONGSOR &
 KEBAKARAN PEKARANGAN PERUMAHAN - HUTAN DAN LAHAN
 BPBD KABUPATEN GUNUNG MAS
 TAHUN 2025**

Selamat Sore, mohon izin melaporkan, informasi terkait kondisi di Kabupaten Gunung Mas saat ini :

Hari / Tgl. : Minggu, 20 April 2025
 Pukul : 16.00 WIB

I. KONDISI TERKINI



Hari/Tanggal: Minggu, 20 April 2025

I. KONDISI TERKINI

Pantauan Cuaca Tanggal 20 April 2025

KECAMATAN	TANGGAL						
	19/04/2025			20/04/2025			
	WAKTU (WIB)						
		16.00-20.00	20.00-24.00	00.00-04.00	04.00-08.00	08.00-12.00	12.00-16.00
Sepang (Kel. Sepang Simin)	Cuaca	Berawan	Cerah Berawan	Berawan	Berawan Tebal	Cerah Berawan	Cerah Berawan
	Suhu (°C)	26	24	23	26	31	27
	Kelembapan (%)	93	97	99	90	67	90
	Kecepatan Angin (km/jam)	8	3	4	4	1	1
	Arah Angin	Utara	Timur Laut	Barat Daya	Barat	Timur Laut	Barat
	Jarak Pandang (m)	9000	8000	6000	8000	9000	9000
	Kurun (Kel. Kuala Kurun)	Cuaca	Hujan Petir	Berawan Tebal	Hujan Sedang	Cerah Berawan	Cerah Berawan
Suhu (°C)		25	24	23	26	31	26
Kelembapan (%)		95	96	97	87	75	88
Kecepatan Angin (km/jam)		4	6	1	2	3	5
Arah Angin		Timur Laut	Timur Laut	Selatan	Barat Daya	Timur Laut	Selatan
Jarak Pandang (m)		9000	8000	6000	8000	9000	9000
Tewah (Kel. Tewah)		Cuaca	Hujan Sedang	Berawan Tebal	Berawan Tebal	Cerah Berawan	Cerah Berawan
	Suhu (°C)	25	24	23	25	30	26
	Kelembapan (%)	95	97	98	90	74	93
	Kecepatan Angin (km/jam)	4	7	3	3	1	3
	Arah Angin	Timur Laut	Utara	Barat Daya	Barat	Utara	Selatan
	Jarak Pandang (m)	9000	8000	6000	8000	9000	9000
	Kahayan Hulu Utara (Kel. Tumbang Miri)	Cuaca	Cerah Berawan	Berawan Tebal	Berawan Tebal	Cerah Berawan	Cerah Berawan
Suhu (°C)		25	24	23	25	29	25
Kelembapan (%)		97	96	99	92	79	95
Kecepatan Angin (km/jam)		3	6	6	2	2	3
Arah Angin		Timur Laut	Utara	Barat Daya	Barat Daya	Tenggara	Selatan
Jarak Pandang (m)		9000	8000	7000	8000	7000	8000
Rungan (Kel. Jakatan Raya)		Cuaca	Berawan Tebal	Berawan Tebal	Cerah Berawan	Hujan Ringan	Cerah Berawan
	Suhu (°C)	26	24	23	25	31	26
	Kelembapan (%)	94	97	99	90	68	91
	Kecepatan Angin (km/jam)	8	6	5	5	0	0
	Arah Angin	Utara	Utara	Barat Daya	Barat	Timur	Timur Laut
	Jarak Pandang (m)	9000	8000	8000	8000	9000	9000
	Manuhing (Kel. Tumbang Talaken)	Cuaca	Berawan	Hujan Ringan	Berawan	Hujan Sedang	Berawan
Suhu (°C)		26	24	23	26	30	26
Kelembapan (%)		94	98	99	90	75	91
Kecepatan Angin (km/jam)		5	4	3	3	1	3
Arah Angin		Utara	Timur Laut	Barat Daya	Barat Laut	Timur	Barat Daya
Jarak Pandang (m)		9000	8000	8000	8000	9000	9000
Mihing Raya (Kel. Kampuri)		Cuaca	Berawan	Berawan	Berawan	Cerah Berawan	Cerah Berawan
	Suhu (°C)	26	25	23	26	31	26
	Kelembapan (%)	94	96	99	89	70	90
	Kecepatan Angin (km/jam)	6	5	5	3	1	0
	Arah Angin	Timur Laut	Timur Laut	Barat Daya	Barat	Utara	Utara
	Jarak Pandang (m)	9000	8000	8000	8000	9000	9000
	Damang Batu (Kel. Tumbang Marikoi)	Cuaca	Berawan Tebal	Berawan Tebal	Berawan	Hujan Sedang	Berawan Tebal
Suhu (°C)		25	24	23	25	29	26
Kelembapan (%)		96	98	99	96	76	95
Kecepatan Angin (km/jam)		5	5	4	2	4	2
Arah Angin		Timur Laut	Utara	Barat Daya	Barat	Timur	Timur Laut
Jarak Pandang (m)		9000	8000	8000	8000	9000	9000
Miri Manasa (Kel. Tumbang Napoi)		Cuaca	Cerah Berawan	Berawan	Hujan Ringan	Berawan Tebal	Cerah Berawan
	Suhu (°C)	24	23	23	25	30	25
	Kelembapan (%)	97	98	99	92	72	96
	Kecepatan Angin (km/jam)	3	4	6	2	0	6
	Arah Angin	Utara	Utara	Barat Daya	Barat Daya	Selatan	Selatan
	Jarak Pandang (m)	9000	8000	7000	8000	9000	9000
	Rungan Hulu (Kel. Tumbang Rahuyan)	Cuaca	Hujan Ringan	Berawan Tebal	Berawan	Hujan Ringan	Cerah Berawan
Suhu (°C)		25	24	23	25	30	26
Kelembapan (%)		94	97	99	92	72	94
Kecepatan Angin (km/jam)		6	5	5	3	1	0
Arah Angin		Utara	Utara	Barat Daya	Barat	Utara	Timur Laut
Jarak Pandang (m)		9000	8000	6000	8000	9000	9000
Manuhing Raya (Kel. Tehang)		Cuaca	Hujan Ringan	Berawan Tebal	Berawan	Hujan Ringan	Cerah Berawan
	Suhu (°C)	25	24	23	26	30	26
	Kelembapan (%)	94	97	99	87	71	90
	Kecepatan Angin (km/jam)	7	7	5	2	4	2
	Arah Angin	Utara	Utara	Barat	Barat Laut	Timur	Selatan
	Jarak Pandang (m)	9000	8000	8000	8000	9000	9000
	Rungan Barat (Kel. Rabambang)	Cuaca	Berawan Tebal	Hujan Ringan	Cerah Berawan	Berawan Tebal	Berawan
Suhu (°C)		25	24	23	26	30	26
Kelembapan (%)		93	95	99	91	73	91
Kecepatan Angin (km/jam)		8	6	4	5	1	1
Arah Angin		Utara	Utara	Barat Daya	Barat	Utara	Timur
Jarak Pandang (m)		9000	8000	8000	8000	9000	9000

I. a. DATA BANJIR TAHUN 2025



BADAN PENANGGULANGAN BENCANA DAERAH KABUPATEN GUNUNG MAS
 JLN. LETJEND. SOEPRAPTO, KEL. TAMPANG TUMBANG ANJIR, KEC. KURUN, KAB. GUNUNG MAS

KEJADIAN BANJIR PADA HARI : MINGGU, 20 April 2025

DATA KEJADIAN BANJIR :

No.	Nama Kecamatan	Desa	KK	Jumlah			Fasilitas Umum						Keterangan	
				Dewasa		Anak	Jiwa	Tempa Ibadah			Sekolah	Puskesmas		Lain-lain
				L	P			Mesjid	Gereja	Balai Hindu				
														-
														Data Terakhir

II.b. DATA BANJIR TAHUN 2025

Kecamatan / Kota	Bulan												Kejadian (x)
	1	2	3	4	5	6	7	8	9	10	11	12	
Kurun	-	-	5										(Jumat, 07 Maret 2025) Jln. Trans Kuala Kurun - Desa Penda Linda / Petus - Desa Teluk Nyatu ; Jln. Jendral Sudirman, Kel. Tampang Tumbang Anjir, berdampak banjir pada Jalan Penghubung, Ketinggian Air ± 100 cm. (Jumat, 14 Maret 2025) Kel. Tampang Tumbang Anjir - RT. 004, berdampak banjir pada 79 KK. Desa Tumbang Tambirah, berdampak banjir pada Sarana Lokal Umum. (Minggu, 16 Maret 2025) Jln. Sangkurun (Gang Manggis), Kel. Kuala Kurun, berdampak banjir pada Sarana Lokal Umum. Desa Tumbang Miwan, berdampak banjir pada 108 KK.
Kahayan Hulu Utara	-	-	2										(Senin, 17 Maret 2025) Desa Penda Rangas, berdampak banjir pada 3 KK, Desa Penda Tumbang Sian, berdampak banjir pada 3 KK.
Damang Batu	-	-	-										-
Sepang	1	-	-										(Minggu, 19 Januari 2025) Desa Tampelas, berdampak banjir pada 62 KK / 310 Jiwa, Ketinggian Air ± 50 cm.
Miri Manasa	-	-	2										(Kamis, 13 Maret 2025) Kel. Tumbang Napoi, berdampak banjir pada Sarana Lokal Umum. ----- (Jumat, 14 Maret 2025) Desa Tumbang Masukih, berdampak banjir pada Sarana Lokal Umum.
Tewah	-	-	2										(Kamis - Sabtu, 13 - 15 Maret 2025) Jln. Patahu RT. 005 ; Jln. Menteng, Kel. Tewah, berdampak banjir pada 701 KK / 2786 Jiwa. (Minggu, 16 Maret 2025) Desa Sare Rangan, berdampak banjir pada 29 KK.
Manuhing	-	-	2										(Sabtu, 15 Maret 2025) Desa Tangki Dahuyan, berdampak banjir pada Sarana Lokal Umum. ----- (Minggu, 16 Maret 2025) Kel. Tumbang Talaken, berdampak banjir pada Sarana Lokal Umum.
Manuhing Raya	-	-	6										(Selasa - Rabu & Senin, 04 - 05 & 17 Maret 2025) Kel. Tehang, berdampak banjir pada 377 KK / 1.131 Jiwa, Desa Luwuk Tukau, berdampak banjir pada 17 KK / 56 Jiwa, Desa Tumbang Oro, berdampak banjir pada 12 KK / 37 Jiwa, Desa Tumbang Samui, berdampak banjir pada 20 KK / 65 Jiwa, Desa Putat Durei, berdampak banjir pada 7 KK / 21 Jiwa, Desa Tumbang Mantuhe, berdampak banjir pada 7 KK / 24 Jiwa, Ketinggian Air ± 50 - 70 cm.

IV. DATA KEBAKARAN PEKARANGAN / PERUMAHAN TAHUN 2025

Kecamatan / Kota	Bulan												Kejadian (x)	
	1	2	3	4	5	6	7	8	9	10	11	12		
Kurun	1	1	-											(Rabu, 01 Januari 2025) Jln. Lintas Kurun Sebrang RT. 014 / RW. 002, Kel. Kuala Kurun = 5 (lima) Rumah Penduduk Terbakar / Tidak Ada Korban Jiwa An. : 1) SUNARYO AFFANDI ; 2) SALAMAT ; 3) SANDRO ; 4) NURTATIE ; 5) SANIAH ----- (Jumat, 07 Februari 2025) Jln. Lintas Desa Tumbang Tariak - Kuala Kurun = Kebakaran Rumah Kost / Barak 5 (lima) Pintu / Tidak Ada Korban Jiwa An. : Bp. WIRO / WINDA WIWIN
Kahayan Hulu Utara	-	-	-											
Damang Batu	-	-	-											
Sepang	-	-	-											
Miri Manasa	-	-	-											
Tewah	-	-	-											
Manuhing	2	-	-											(Sabtu, 11 Januari 2025) Jln. Babilu RT. 001 / RW. 001, Kel. Tumbang Talaken = 1 (satu) Rumah Penduduk Terbakar / Tidak Ada Korban Jiwa An. : MADI D. E. S. ----- (Senin, 20 Januari 2025) Pinggir Jalan Umum, Kel. Tumbang Talaken = 2 (dua) Rumah Penduduk Terbakar / Tidak Ada Korban Jiwa An. :-
Manuhing Raya	-	-	-											
Rungan	1	-	-	1										(Kamis, 09 Januari 2025) Desa Bereng Baru RT. 002 / RW. 001 = 1 (satu) Rumah Penduduk Terbakar / Tidak Ada Korban Jiwa An. : HENDRI WANTO (Jum'at., 19 April 2025) Desa Luwuk Langkuas = 1 (satu) Rumah Penduduk sekaligus Toko Sembako, Bengkel Terbakar / Tidak Ada Korban Jiwa An. : RAMA- IRA SUSILAWATI
Rungan Hulu	-	-	-											
Rungan Barat	-	-	-											
Mihing Raya	1	-	-											(Selasa, 14 Januari 2025) Jln. Damang Batu RT. 001 / RW. 001, Desa Tumbang Danau = 4 (empat) Rumah Penduduk Terbakar / Tidak Ada Korban Jiwa An. : 1) DISON DAHIM ; 2) TIMBUL ; 3) PRITILLO ; 4) RUPUS ANJAS

V. DATA KEBAKARAN HUTAN DAN LAHAN TAHUN 2025

Hari / Tanggal : Sabtu, 19-04-2025
Pukul : 16.00 WIB - 08.00 WIB

NO.	KECAMATAN	KEJADIAN (x)	LUAS KARHUTLA ± (Ha)
1	KURUN	-	-
2	KAHAYAN HULU UTARA	-	-
3	DAMANG BATU	-	-
4	SEPANG	-	-
5	MIRI MANASA	-	-
6	TEWAH	-	-
7	MANUHING	-	-
8	MANUHING RAYA	-	-
9	RUNGAN	-	-
10	RUNGAN HULU	-	-
11	RUNGAN BARAT	-	-
12	MIHING RAYA	-	-
TOTAL JUMLAH		-	-

--- s/d ---

Hari / Tanggal : Minggu, 20-04-2025
Pukul : 08.00 WIB - 16.00 WIB

NO.	KECAMATAN	KEJADIAN (x)	LUAS KARHUTLA ± (Ha)
1	KURUN	-	-
2	KAHAYAN HULU UTARA	-	-
3	DAMANG BATU	-	-
4	SEPANG	-	-
5	MIRI MANASA	-	-
6	TEWAH	-	-
7	MANUHING	-	-
8	MANUHING RAYA	-	-
9	RUNGAN	-	-
10	RUNGAN HULU	-	-
11	RUNGAN BARAT	-	-
12	MIHING RAYA	-	-
TOTAL JUMLAH		-	-

VI. DATA HOTSPOT SATELIT NASA - MODIS, NASA - SNPP, & NASA - NOAA20 TAHUN 2025

Hari / Tanggal : Sabtu, 19-04-2025

Pukul : 16.00 WIB - 08.00 WIB

NO.	KECAMATAN	CONFIDENCE %			KEJADIAN (x)	LUAS KARHUTLA ± (Ha)
		L	M	H		
1	KURUN	-	-	-	-	-
2	KAHAYAN HULU UTARA	-	-	-	-	-
3	DAMANG BATU	-	-	-	-	-
4	SEPANG	-	-	-	-	-
5	MIRI MANASA	-	-	-	-	-
6	TEWAH	-	-	-	-	-
7	MANUHING	-	-	-	-	-
8	MANUHING RAYA	-	-	-	-	-
9	RUNGAN	-	-	-	-	-
10	RUNGAN HULU	-	-	-	-	-
11	RUNGAN BARAT	-	-	-	-	-
12	MIHING RAYA	-	-	-	-	-
TOTAL JUMLAH		-	-	-	-	-

NO.	KECAMATAN	DESA	LATITUDE	LONGITUDE	CONFIDENCE %			KET.
					L	M	H	
1	KURUN							
2	KAHAYAN HULU UTARA							
3	DAMANG BATU							
4	SEPANG							
5	MIRI MANASA							
6	TEWAH							
7	MANUHING							
8	MANUHING RAYA							
9	RUNGAN							
10	RUNGAN HULU							
11	RUNGAN BARAT							
12	MIHING RAYA							
TOTAL JUMLAH								

Tingkat Kepercayaan Hotspot :

L : Rendah

M : Sedang

H : Tinggi

Sumber : <https://sipongi.menlhk.go.id/>

Hari / Tanggal : Minggu, 20-04-2025
 Pukul : 08.00 WIB - 16.00 WIB

NO.	KECAMATAN	CONFIDENCE %			KEJADIAN (x)	LUAS KARHUTLA ± (Ha)
		L	M	H		
1	KURUN	-	-	-	-	-
2	KAHAYAN HULU UTARA	-	-	-	-	-
3	DAMANG BATU	-	-	-	-	-
4	SEPANG	-	-	-	-	-
5	MIRI MANASA	-	-	-	-	-
6	TEWAH	-	-	-	-	-
7	MANUHING	-	-	-	-	-
8	MANUHING RAYA	-	-	-	-	-
9	RUNGAN	-	-	-	-	-
10	RUNGAN HULU	-	-	-	-	-
11	RUNGAN BARAT	-	-	-	-	-
12	MIHING RAYA	-	-	-	-	-
TOTAL JUMLAH		-	-	-	-	-

NO.	KECAMATAN	DESA	LATITUDE	LONGITUDE	CONFIDENCE %			KET.
					L	M	H	
1	KURUN							
2	KAHAYAN HULU UTARA							
3	DAMANG BATU							
4	SEPANG							
5	MIRI MANASA							
6	TEWAH							
7	MANUHING							
8	MANUHING RAYA							
9	RUNGAN							
10	RUNGAN HULU							
11	RUNGAN BARAT							
12	MIHING RAYA							
TOTAL JUMLAH								

Tingkat Kepercayaan Hotspot :

- L : Rendah
- M : Sedang
- H : Tinggi

PENDATAAN KEBAKARAN HUTAN DAN LAHAN

JENIS BENCANA : KARHUTLA
WAKTU BENCANA : WIB
TANGGAL BENCANA : MINGGU, 20 APRIL 2025
LOKASI BENCANA : DESA / KELURAHAN :

KECAMATAN :

KOORDINAT		VEGETASI	JENIS TANAH	MORFOLOGI	LUAS TERBAKAR ± (Ha)	LAMA PEMADAMAN	PENYEBAB TERJADI	KORBAN JIWA
<i>LATITUDE</i>	<i>LONGITUDE</i>							

FASILITAS UMUM TERDAMPAK	KERUGIAN FINANSIAL (Rp.)	STATUS LAHAN	PEMILIK LAHAN	JUMLAH ANGGOTA PEMADAM	JUMLAH KENDARAAN PEMADAM	JUMLAH PERALATAN PEMADAM

DESKRIPSI : Tidak Ada Kegiatan Posko

KOORDINATOR LAPANGAN,

HOTSPOT DI KABUPATEN GUNUNG MAS HARI MNGGU TANGGAL 20 APRIL 2025 : NIHIL

Browser address bar: sipongi.menlhk.go.id/peta

SiPongi+ Sistem Pemantauan Karhutla

Hotspot Confidence Level: Low (Green), Medium (Yellow), High (Red)

Layer: Hotspot (selected), Overlays, FDRS, Prediksi HS

Satelit: Semua (dropdown), Confidence: Semua (dropdown)

Provinsi: Kalimantan Tengah (dropdown)

Periode: 12 Jam (dropdown)

Satelit	Low	Medium	High	Total
NASA-TERRA/AQUA	0	0	0	0
NASA-SNPP	0	0	0	0
NASA-NOAA20	0	0	0	0

Map Date: 2025 APR 20

Map Location: Kalimantan Tengah, Palangkaraya

Map Date Range: 1 to 19

System Tray: 31°C Cerah, 15:36 20/04/2025

HASIL PEMANTAUAN HARI INI : NIHIL

KEGIATAN PETUGAS PIKET BPBD KABUPATEN GUNUNG MAS :

1. Melakukan Monitoring / Pemantauan Bencana Banjir, Tanah Longsor, serta Kebakaran Pekarangan Perumahan Tahun 2025 di Kabupaten Gunung Mas.
2. Berkoordinasi dengan TNI, POLRI, Kepala Desa, dan Camat di Kabupaten Gunung Mas apabila terjadi Bencana.

Dokumentasi Pemantauan TIM TRC BPBD Kabupaten Gunung Mas : NIHIL

Demikian Laporan Harian Kabupaten Gunung Mas Sore Hari / Tgl. : **Minggu, 20 April 2025**
Pukul : 16.00 WIB



**LAPORAN HARIAN PRAKIRAAN CUACA,
 KEJADIAN BANJIR, TANAH LONGSOR &
 KEBAKARAN PEKARANGAN PERUMAHAN - HUTAN DAN LAHAN
 BPBD KABUPATEN GUNUNG MAS
 TAHUN 2025**

Selamat Sore, mohon izin melaporkan, informasi terkait kondisi di Kabupaten Gunung Mas saat ini :

Hari / Tgl. : Senin, 21 April 2025

Pukul : 16.00 WIB



I. KONDISI TERKINI

Pantauan Cuaca Tanggal 21-04-2025 : **BMKG**

KECAMATAN	TANGGAL						
	20/04/2025			21/04/2025			
	WAKTU (WIB)						
		16.00-20.00	20.00-24.00	00.00-04.00	04.00-08.00	08.00-12.00	12.00-16.00
Sepang (Kel. Sepang Simin)	Cuaca	Berawan	Berawan Tebal	Berawan	Berawan	Berawan	Berawan
	Suhu (°C)	25	23	23	24	29	32
	Kelembapan (%)	98	98	99	95	80	79
	Kecepatan Angin (km/jam)	0	9	4	5	2	2
	Arah Angin	Selatan	Barat	Timur Laut	Timur Laut	Selatan	Barat Daya
	Jarak Pandang (m)	9000	7000	7000	8000	10000	10000
Kurun (Kel. Kuala Kurun)	Cuaca	Berawan	Hujan Ringan	Berawan Tebal	Berawan	Berawan	Berawan Tebal
	Suhu (°C)	24	24	23	24	30	32
	Kelembapan (%)	98	98	98	89	81	82
	Kecepatan Angin (km/jam)	0	10	5	8	2	3
	Arah Angin	Selatan	Barat Daya	Utara	Timur Laut	Tenggara	Utara
	Jarak Pandang (m)	9000	9000	10000	10000	10000	10000
Tewah (Kel. Tewah)	Cuaca	Cerah Berawan	Hujan Ringan	Berawan Tebal	Berawan	Cerah Berawan	Hujan Sedang
	Suhu (°C)	24	24	23	25	29	32
	Kelembapan (%)	98	99	99	90	84	85
	Kecepatan Angin (km/jam)	2	9	6	8	2	2
	Arah Angin	Barat	Barat Daya	Barat Laut	Timur Laut	Tenggara	Barat Laut
	Jarak Pandang (m)	9000	10000	7000	10000	9000	10000
Kahayan Hulu Utara (Kel. Tumbang Miri)	Cuaca	Berawan	Berawan	Berawan Tebal	Berawan	Berawan Tebal	Hujan Lebat
	Suhu (°C)	24	24	23	25	29	32
	Kelembapan (%)	99	98	99	91	89	86
	Kecepatan Angin (km/jam)	1	7	5	6	2	0
	Arah Angin	Barat Laut	Selatan	Timur Laut	Timur Laut	Timur	Timur Laut
	Jarak Pandang (m)	9000	9000	7000	10000	10000	10000
Rungan (Kel. Jakatan Raya)	Cuaca	Cerah Berawan	Berawan	Hujan Ringan	Hujan Ringan	Hujan Sedang	Berawan Tebal
	Suhu (°C)	25	24	23	25	29	32
	Kelembapan (%)	98	99	99	91	81	80
	Kecepatan Angin (km/jam)	2	2	3	4	2	4
	Arah Angin	Barat Daya	Barat Daya	Barat Laut	Timur Laut	Tenggara	Barat Daya
	Jarak Pandang (m)	9000	7000	10000	10000	10000	10000
Manuhing (Kel. Tumbang Talaken)	Cuaca	Hujan Sedang	Berawan	Hujan Ringan	Cerah Berawan	Cerah Berawan	Hujan Ringan
	Suhu (°C)	24	24	23	25	30	32
	Kelembapan (%)	98	99	99	92	75	79
	Kecepatan Angin (km/jam)	5	1	5	3	4	1
	Arah Angin	Barat Daya	Utara	Barat	Timur	Selatan	Tenggara
	Jarak Pandang (m)	9000	10000	7000	10000	10000	10000
Mihing Raya (Kel. Kampuri)	Cuaca	Berawan	Hujan Ringan	Berawan	Berawan	Berawan	Berawan Tebal
	Suhu (°C)	25	24	23	24	30	32
	Kelembapan (%)	98	98	99	92	77	77
	Kecepatan Angin (km/jam)	2	12	4	6	1	4
	Arah Angin	Tenggara	Barat Daya	Utara	Utara	Barat Daya	Barat Daya
	Jarak Pandang (m)	9000	7000	7000	10000	10000	8000
Damang Batu (Kel. Tumbang Marikoi)	Cuaca	Berawan	Berawan Tebal	Hujan Ringan	Cerah Berawan	Cerah Berawan	Berawan Tebal
	Suhu (°C)	24	23	23	24	30	32
	Kelembapan (%)	98	99	99	95	83	82
	Kecepatan Angin (km/jam)	1	3	3	5	3	0
	Arah Angin	Barat	Tenggara	Timur Laut	Timur Laut	Tenggara	Selatan
	Jarak Pandang (m)	9000	7000	7000	10000	9000	10000
Miri Manasa (Kel. Tumbang Napoi)	Cuaca	Cerah Berawan	Berawan	Berawan Tebal	Hujan Ringan	Berawan	Hujan Ringan
	Suhu (°C)	24	24	23	25	29	32
	Kelembapan (%)	99	99	99	90	81	80
	Kecepatan Angin (km/jam)	2	2	3	7	2	2
	Arah Angin	Barat Daya	Selatan	Utara	Timur Laut	Selatan	Tenggara
	Jarak Pandang (m)	9000	10000	9000	10000	10000	10000
Rungan Hulu (Kel. Tumbang Rahuyan)	Cuaca	Cerah Berawan	Berawan Tebal	Berawan Tebal	Cerah Berawan	Cerah Berawan	Berawan Tebal
	Suhu (°C)	24	24	23	25	31	32
	Kelembapan (%)	98	99	99	91	79	86
	Kecepatan Angin (km/jam)	3	4	7	5	3	1
	Arah Angin	Barat	Barat Daya	Utara	Timur Laut	Barat	Barat Laut
	Jarak Pandang (m)	9000	7000	7000	10000	9000	10000
Manuhing Raya (Kel. Tehang)	Cuaca	Hujan Sedang	Berawan Tebal	Hujan Ringan	Cerah Berawan	Hujan Ringan	Hujan Lebat
	Suhu (°C)	24	23	23	24	30	32
	Kelembapan (%)	99	99	99	97	77	78
	Kecepatan Angin (km/jam)	3	2	1	4	3	1
	Arah Angin	Barat Daya	Timur	Tenggara	Timur	Selatan	Selatan
	Jarak Pandang (m)	9000	10000	7000	10000	10000	10000
Rungan Barat (Kel. Rabambang)	Cuaca	Hujan Sedang	Berawan	Berawan	Hujan Sedang	Hujan Ringan	Berawan
	Suhu (°C)	24	24	23	25	31	32
	Kelembapan (%)	98	99	99	93	74	77
	Kecepatan Angin (km/jam)	4	2	4	3	2	0
	Arah Angin	Barat Daya	Tenggara	Barat Laut	Timur Laut	Barat Daya	Barat Laut
	Jarak Pandang (m)	9000	9000	7000	10000	10000	10000

II.a. DATA BANJIR TAHUN 2025



BADAN PENANGGULANGAN BENCANA DAERAH KABUPATEN GUNUNG MAS
 JLN. LETJEND. SOEPRAPTO, KEL. TAMPANG TUMBANG ANJIR, KEC. KURUN, KAB. GUNUNG MAS

KEJADIAN BANJIR PADA HARI : SENIN, 21 April 2025

DATA KEJADIAN BANJIR :

No.	Nama Kecamatan	Desa	KK	Jumlah				Fasilitas Umum					Keterangan		
				Dewasa		Anak	Jiwa	Tempa Ibadah			Sekolah	Puskesmas		Lain-lain	
				L	P			Mesjid	Gereja	Balai Hindu					

Data Terakhir

II.b. DATA BANJIR TAHUN 2025

Kecamatan / Kota	Bulan												Kejadian (x)
	1	2	3	4	5	6	7	8	9	10	11	12	
Kurun	-	-	5	-									(Jumat, 07 Maret 2025) Jln. Trans Kuala Kurun - Desa Penda Linda / Petus - Desa Teluk Nyatu ; Jln. Jendral Sudirman, Kel. Tampang Tumbang Anjir, berdampak banjir pada Jalan Penghubung, Ketinggian Air ± 100 cm. ----- (Jumat, 14 Maret 2025) Kel. Tampang Tumbang Anjir - RT. 004, berdampak banjir pada 79 KK. Desa Tumbang Tambirah, berdampak banjir pada Sarana Lokal Umum. ----- (Minggu, 16 Maret 2025) Jln. Sangkurun (Gang Manggis), Kel. Kuala Kurun, berdampak banjir pada Sarana Lokal Umum. Desa Tumbang Miwan, berdampak banjir pada 108 KK.
Kahayan Hulu Utara	-	-	2	-									(Senin, 17 Maret 2025) Desa Penda Rangas, berdampak banjir pada 3 KK, Desa Penda Tumbang Sian, berdampak banjir pada 3 KK.
Damang Batu	-	-	-	-									-
Sepang	1	-	-	-									(Minggu, 19 Januari 2025) Desa Tampelas, berdampak banjir pada 62 KK / 310 Jiwa, Ketinggian Air ± 50 cm.
Miri Manasa	-	-	2	-									(Kamis, 13 Maret 2025) Kel. Tumbang Napoi, berdampak banjir pada Sarana Lokal Umum. ----- (Jumat, 14 Maret 2025) Desa Tumbang Masukih, berdampak banjir pada Sarana Lokal Umum.
Tewah	-	-	2	-									(Kamis - Sabtu, 13 - 15 Maret 2025) Jln. Patahu RT. 005 ; Jln. Menteng, Kel. Tewah, berdampak banjir pada 701 KK / 2786 Jiwa. ----- (Minggu, 16 Maret 2025) Desa Sare Rangan, berdampak banjir pada 29 KK.
Manuhing	-	-	2	-									(Sabtu, 15 Maret 2025) Desa Tangki Dahuyan, berdampak banjir pada Sarana Lokal Umum. ----- (Minggu, 16 Maret 2025) Kel. Tumbang Talaken, berdampak banjir pada Sarana Lokal Umum.
Manuhing Raya	-	-	6	-									(Selasa - Rabu & Senin, 04 - 05 & 17 Maret 2025) Kel. Tehang, berdampak banjir pada 377 KK / 1.131 Jiwa, Desa Luwuk Tukau, berdampak banjir pada 17 KK / 56 Jiwa, Desa Tumbang Oroi, berdampak banjir pada 12 KK / 37 Jiwa, Desa Tumbang Samui, berdampak banjir pada 20 KK / 65 Jiwa, Desa Putat Durei, berdampak banjir pada 7 KK / 21 Jiwa, Desa Tumbang Mantuhe, berdampak banjir pada 7 KK / 24 Jiwa, Ketinggian Air ± 50 - 70 cm.

V. DATA KEBAKARAN PEKARANGAN / PERUMAHAN TAHUN 2025

Kecamatan / Kota	Bulan												Kejadian (x)
	1	2	3	4	5	6	7	8	9	10	11	12	
Kurun	1	1	-	-									(Rabu, 01 Januari 2025) Jln. Lintas Kurun Sebrang RT. 014 / RW. 002, Kel. Kuala Kurun = 5 (lima) Rumah Penduduk Terbakar / Tidak Ada Korban Jiwa An. : 1) SUNARYO AFFANDI ; 2) SALAMAT ; 3) SANDRO ; 4) NURTATIE ; 5) SANIAH ----- (Jumat, 07 Februari 2025) Jln. Lintas Desa Tumbang Tariak - Kuala Kurun = Kebakaran Rumah Kost / Barak 5 (lima) Pintu / Tidak Ada Korban Jiwa An. : Bp. WIRO / WINDA WIWIN
Kahayan Hulu Utara	-	-	-	-									
Damang Batu	-	-	-	-									
Sepang	-	-	-	-									
Miri Manasa	-	-	-	-									
Tewah	-	-	-	-									
Manuhing	2	-	-	-									(Sabtu, 11 Januari 2025) Jln. Babilu RT. 001 / RW. 001, Kel. Tumbang Talaken = 1 (satu) Rumah Penduduk Terbakar / Tidak Ada Korban Jiwa An. : MADI D. E. S. ----- (Senin, 20 Januari 2025) Pinggir Jalan Umum, Kel. Tumbang Talaken = 2 (dua) Rumah Penduduk Terbakar / Tidak Ada Korban Jiwa An. : -
Manuhing Raya	-	-	-	-									
Rungan	1	-	-	1									(Kamis, 09 Januari 2025) Desa Bereng Baru RT. 002 / RW. 001 = 1 (satu) Rumah Penduduk Terbakar / Tidak Ada Korban Jiwa An. : HENDRI WANTO (Jumat, 19 April 2025) Desa Luwuk Langkuas = 1 (satu) Rumah Penduduk dan Toko Sembako - Bengkel Motor Terbakar / Tidak Ada Korban Jiwa An. : RAMA / IRA SUSILAWATI
Rungan Hulu	-	-	-	-									
Rungan Barat	-	-	-	-									
Mihing Raya	1	-	-	-									(Selasa, 14 Januari 2025) Jln. Damang Batu RT. 001 / RW. 001, Desa Tumbang Danau = 4 (empat) Rumah Penduduk Terbakar / Tidak Ada Korban Jiwa An. : 1) DISON DAHIM ; 2) TIMBUL ; 3) PRITILLO ; 4) RUPUS ANJAS

VI. DATA KEBAKARAN HUTAN DAN LAHAN TAHUN 2025

Hari / Tanggal : Minggu, 20-04-2025
Pukul : 16.00 WIB - 08.00 WIB

NO.	KECAMATAN	KEJADIAN (x)	LUAS KARHUTLA ± (Ha)
1	KURUN	-	-
2	KAHAYAN HULU UTARA	-	-
3	DAMANG BATU	-	-
4	SEPANG	-	-
5	MIRI MANASA	-	-
6	TEWAH	-	-
7	MANUHING	-	-
8	MANUHING RAYA	-	-
9	RUNGAN	-	-
10	RUNGAN HULU	-	-
11	RUNGAN BARAT	-	-
12	MIHING RAYA	-	-
TOTAL JUMLAH		-	-

--- s/d ---

Hari / Tanggal : Senin, 21-04-2025
Pukul : 08.00 WIB - 16.00 WIB

NO.	KECAMATAN	KEJADIAN (x)	LUAS KARHUTLA ± (Ha)
1	KURUN	-	-
2	KAHAYAN HULU UTARA	-	-
3	DAMANG BATU	-	-
4	SEPANG	-	-
5	MIRI MANASA	-	-
6	TEWAH	-	-
7	MANUHING	-	-
8	MANUHING RAYA	-	-
9	RUNGAN	-	-
10	RUNGAN HULU	-	-
11	RUNGAN BARAT	-	-
12	MIHING RAYA	-	-
TOTAL JUMLAH		-	-

VII. DATA HOTSPOT SATELIT NASA - MODIS, NASA - SNPP, & NASA - NOAA20 TAHUN 2025

Hari / Tanggal : Minggu, 20-04-2025
 Pukul : 16.00 WIB - 08.00 WIB

NO.	KECAMATAN	CONFIDENCE %			KEJADIAN (x)	LUAS KARHUTLA ± (Ha)
		L	M	H		
1	KURUN	-	-	-	-	-
2	KAHAYAN HULU UTARA	-	-	-	-	-
3	DAMANG BATU	-	-	-	-	-
4	SEPANG	-	-	-	-	-
5	MIRI MANASA	-	-	-	-	-
6	TEWAH	-	-	-	-	-
7	MANUHING	-	-	-	-	-
8	MANUHING RAYA	-	-	-	-	-
9	RUNGAN	-	-	-	-	-
10	RUNGAN HULU	-	-	-	-	-
11	RUNGAN BARAT	-	-	-	-	-
12	MIHING RAYA	-	-	-	-	-
TOTAL JUMLAH		-	-	-	-	-

NO.	KECAMATAN	DESA	LATITUDE	LONGITUDE	CONFIDENCE %			KET.
					L	M	H	
1	KURUN							
2	KAHAYAN HULU UTARA							
3	DAMANG BATU							
4	SEPANG							
5	MIRI MANASA							
6	TEWAH							
7	MANUHING							
8	MANUHING RAYA							
9	RUNGAN							
10	RUNGAN HULU							
11	RUNGAN BARAT							
12	MIHING RAYA							
TOTAL JUMLAH								

Tingkat Kepercayaan Hotspot :

- L : Rendah
- M : Sedang
- H : Tinggi

Sumber : <https://sipongi.menlhk.go.id/>

Hari / Tanggal : Senin, 21-04-2025
 Pukul : 08.00 WIB - 16.00 WIB

NO.	KECAMATAN	CONFIDENCE %			KEJADIAN (x)	LUAS KARHUTLA ± (Ha)
		L	M	H		
1	KURUN	-	-	-	-	-
2	KAHAYAN HULU UTARA	-	-	-	-	-
3	DAMANG BATU	-	-	-	-	-
4	SEPANG	-	-	-	-	-
5	MIRI MANASA	-	-	-	-	-
6	TEWAH	-	-	-	-	-
7	MANUHING	-	-	-	-	-
8	MANUHING RAYA	-	-	-	-	-
9	RUNGAN	-	-	-	-	-
10	RUNGAN HULU	-	-	-	-	-
11	RUNGAN BARAT	-	-	-	-	-
12	MIHING RAYA	-	-	-	-	-
TOTAL JUMLAH		-	-	-	-	-

NO.	KECAMATAN	DESA	LATITUDE	LONGITUDE	CONFIDENCE %			KET.
					L	M	H	
1	KURUN							
2	KAHAYAN HULU UTARA							
3	DAMANG BATU							
4	SEPANG							
5	MIRI MANASA							
6	TEWAH							
7	MANUHING							
8	MANUHING RAYA							
9	RUNGAN							
10	RUNGAN HULU							
11	RUNGAN BARAT							
12	MIHING RAYA							
TOTAL JUMLAH								

Tingkat Kepercayaan Hotspot :

- L : Rendah
- M : Sedang
- H : Tinggi

PENDATAAN KEBAKARAN HUTAN DAN LAHAN

JENIS BENCANA : KARHUTLA
WAKTU BENCANA : WIB
TANGGAL BENCANA : SENIN, 21 APRIL 2025
LOKASI BENCANA : DESA / KELURAHAN : _____ KECAMATAN : _____

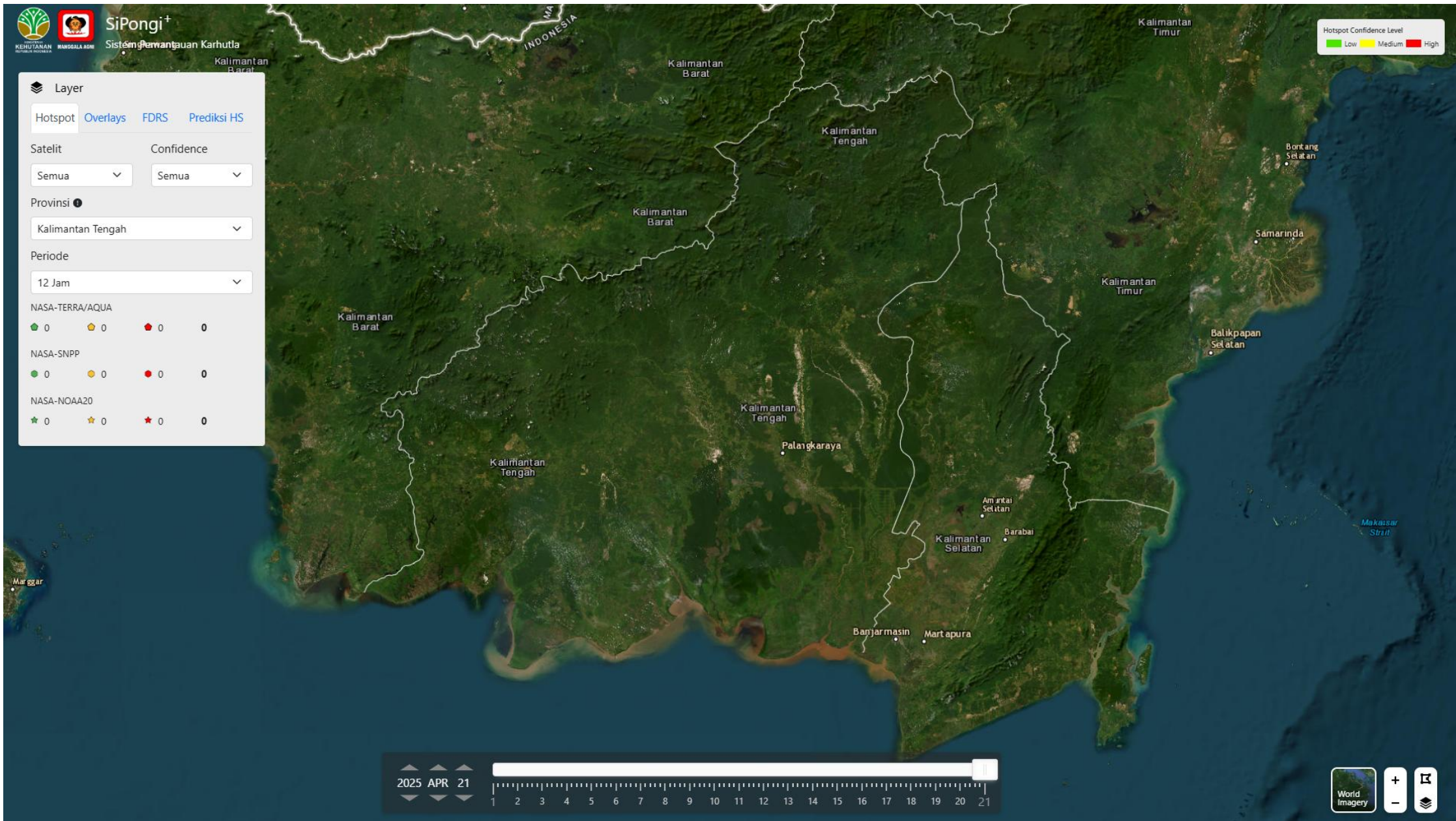
KOORDINAT		VEGETASI	JENIS TANAH	MORFOLOGI	LUAS TERBAKAR ± (Ha)	LAMA PEMADAMAN	PENYEBAB TERJADI	KORBAN JIWA
LATITUDE	LONGITUDE							

FASILITAS UMUM TERDAMPAK	KERUGIAN FINANSIAL (Rp.)	STATUS LAHAN	PEMILIK LAHAN	JUMLAH ANGGOTA PEMADAM	JUMLAH KENDARAAN PEMADAM	JUMLAH PERALATAN PEMADAM

DESKRIPSI : Tidak Ada Kegiatan Posko

KOORDINATOR LAPANGAN,

HOTSPOT DI KABUPATEN GUNUNG MAS SENIN TANGGAL 21 APRIL 2025 : NIHIL



HASIL PEMANTAUAN HARI INI : NIHIL

KEGIATAN PETUGAS PIKET BPBD KABUPATEN GUNUNG MAS :

1. Melakukan Monitoring / Pemantauan Bencana Banjir, Tanah Longsor, serta Kebakaran Pekarangan Perumahan Tahun 2025 di Kabupaten Gunung Mas.
2. Berkoordinasi dengan TNI, POLRI, Kepala Desa, dan Camat di Kabupaten Gunung Mas apabila terjadi Bencana.

Dokumentasi Pemantauan **TIM TRC BPBD Kabupaten Gunung Mas** : **NIHIL**

Demikian Laporan Harian Kabupaten Gunung Mas Sore Hari / Tgl. : **Senin, 21 April 2025**
Pukul : 16.00 WIB



**LAPORAN HARIAN PRAKIRAAN CUACA,
 KEJADIAN BANJIR, TANAH LONGSOR &
 KEBAKARAN PEKARANGAN PERUMAHAN - HUTAN DAN LAHAN
 BPBD KABUPATEN GUNUNG MAS
 TAHUN 2025**

Selamat Sore, mohon izin melaporkan, informasi terkait kondisi di Kabupaten Gunung Mas saat ini :

Hari / Tgl. : Selasa, 22 April 2025

Pukul : 16.00 WIB



I. KONDISI TERKINI

Pantauan Cuaca Tanggal 22-04-2025 : **BMKG**

Hari/Tanggal: Selasa, 22 April 2025

I. KONDISI TERKINI

Pantauan Cuaca Tanggal 22 April 2025

KECAMATAN	TANGGAL						
	21/04/2025			22/04/2025			
		WAKTU (WIB)					
	16.00-20.00	20.00-24.00	00.00-04.00	04.00-08.00	08.00-12.00	12.00-16.00	
Sepang (Kel. Sepang Simin)	Cuaca	Berawan Tebal	Cerah Berawan	Berawan	Cerah Berawan	Hujan Ringan	Hujan Sedang
	Suhu (°C)	26	24	23	28	31	29
	Kelembapan (%)	99	99	99	81	66	76
	Kecepatan Angin (km/jam)	6	6	3	6	6	6
	Arah Angin	Barat	Barat	Selatan	Barat Daya	Selatan	Selatan
	Jarak Pandang (m)	8000	10000	10000	10000	10000	10000
Kurun (Kel. Kuala Kurun)	Cuaca	Cerah Berawan	Cerah Berawan	Berawan	Cerah Berawan	Cerah Berawan	Hujan Ringan
	Suhu (°C)	26	23	23	27	29	28
	Kelembapan (%)	98	98	99	82	72	77
	Kecepatan Angin (km/jam)	7	5	1	5	9	8
	Arah Angin	Barat Daya	Barat	Selatan	Selatan	Barat Daya	Selatan
	Jarak Pandang (m)	8000	10000	10000	10000	10000	10000
Tewah (Kel. Tewah)	Cuaca	Cerah Berawan	Cerah Berawan	Berawan	Berawan	Cerah Berawan	Hujan Ringan
	Suhu (°C)	26	24	23	27	29	29
	Kelembapan (%)	99	97	99	85	71	75
	Kecepatan Angin (km/jam)	6	7	0	5	9	8
	Arah Angin	Barat Daya	Barat	Selatan	Barat Daya	Barat Daya	Selatan
	Jarak Pandang (m)	8000	10000	10000	10000	10000	10000
Kahayan Hulu Utara (Kel. Tumbang Miri)	Cuaca	Cerah Berawan	Cerah Berawan	Berawan	Berawan	Cerah Berawan	Hujan Ringan
	Suhu (°C)	26	24	23	27	30	28
	Kelembapan (%)	98	98	99	87	71	84
	Kecepatan Angin (km/jam)	8	5	0	4	7	6
	Arah Angin	Barat Daya	Barat	Timur Laut	Barat Daya	Selatan	Selatan
	Jarak Pandang (m)	8000	10000	10000	10000	10000	10000
Rungan (Kel. Jakatan Raya)	Cuaca	Cerah Berawan	Cerah Berawan	Berawan	Cerah Berawan	Cerah Berawan	Berawan
	Suhu (°C)	26	23	23	27	29	28
	Kelembapan (%)	99	99	99	86	74	79
	Kecepatan Angin (km/jam)	4	5	2	7	8	7
	Arah Angin	Barat	Barat	Selatan	Selatan	Barat Daya	Selatan
	Jarak Pandang (m)	8000	10000	7000	10000	10000	10000
Manuhing (Kel. Tumbang Talaken)	Cuaca	Hujan Ringan	Cerah Berawan	Berawan	Cerah Berawan	Cerah Berawan	Berawan
	Suhu (°C)	26	23	23	26	29	28
	Kelembapan (%)	98	98	99	86	77	81
	Kecepatan Angin (km/jam)	5	2	3	6	8	6
	Arah Angin	Barat Laut	Barat	Selatan	Barat Daya	Selatan	Selatan
	Jarak Pandang (m)	9000	10000	10000	10000	10000	10000
Mihing Raya (Kel. Kampuri)	Cuaca	Berawan Tebal	Berawan	Berawan Tebal	Cerah Berawan	Cerah Berawan	Berawan
	Suhu (°C)	26	24	23	27	31	29
	Kelembapan (%)	98	99	99	80	68	77
	Kecepatan Angin (km/jam)	7	5	1	6	7	6
	Arah Angin	Barat	Barat	Barat Daya	Selatan	Selatan	Selatan
	Jarak Pandang (m)	8000	7000	10000	10000	10000	10000
Damang Batu (Kel. Tumbang Marikoi)	Cuaca	Cerah Berawan	Cerah Berawan	Berawan	Hujan Ringan	Berawan Tebal	Berawan
	Suhu (°C)	26	24	23	27	30	28
	Kelembapan (%)	99	99	99	85	66	79
	Kecepatan Angin (km/jam)	6	3	2	5	7	7
	Arah Angin	Barat Daya	Barat Laut	Barat Daya	Selatan	Selatan	Selatan
	Jarak Pandang (m)	8000	10000	10000	10000	10000	10000
Miri Manasa (Kel. Tumbang Napoi)	Cuaca	Cerah Berawan	Cerah Berawan	Berawan	Berawan	Cerah Berawan	Hujan Ringan
	Suhu (°C)	26	23	22	27	31	27
	Kelembapan (%)	99	99	99	85	65	89
	Kecepatan Angin (km/jam)	9	3	0	5	11	3
	Arah Angin	Selatan	Barat Daya	Barat Laut	Selatan	Selatan	Selatan
	Jarak Pandang (m)	8000	10000	10000	10000	10000	10000
Rungan Hulu (Kel. Tumbang Rahuyan)	Cuaca	Cerah Berawan	Cerah Berawan	Berawan	Cerah Berawan	Hujan Ringan	Hujan Sedang
	Suhu (°C)	26	24	23	27	28	29
	Kelembapan (%)	99	99	99	84	77	75
	Kecepatan Angin (km/jam)	7	5	0	7	8	7
	Arah Angin	Barat Daya	Barat	Barat Daya	Selatan	Selatan	Selatan
	Jarak Pandang (m)	8000	10000	8000	10000	10000	10000
Manuhing Raya (Kel. Tehang)	Cuaca	Cerah Berawan	Cerah Berawan	Berawan	Cerah Berawan	Cerah Berawan	Cerah Berawan
	Suhu (°C)	26	23	23	26	30	29
	Kelembapan (%)	99	99	99	88	67	74
	Kecepatan Angin (km/jam)	3	4	2	6	8	7
	Arah Angin	Barat Daya	Barat	Barat	Selatan	Selatan	Selatan
	Jarak Pandang (m)	8000	7000	10000	10000	10000	10000
Rungan Barat (Kel. Rabambang)	Cuaca	Cerah Berawan	Cerah Berawan	Berawan	Cerah Berawan	Cerah Berawan	Cerah Berawan
	Suhu (°C)	26	23	23	27	29	30
	Kelembapan (%)	99	99	99	87	74	73
	Kecepatan Angin (km/jam)	5	3	1	7	7	8
	Arah Angin	Barat	Barat	Selatan	Barat Daya	Selatan	Selatan
	Jarak Pandang (m)	8000	10000	10000	10000	10000	10000

II.a. DATA BANJIR TAHUN 2025



BADAN PENANGGULANGAN BENCANA DAERAH KABUPATEN GUNUNG MAS
JLN. LETJEND. SOEPRAPTO, KEL. TAMPANG TUMBANG ANJIR, KEC. KURUN, KAB. GUNUNG MAS

KEJADIAN BANJIR PADA HARI : SELASA, 22 April 2025

DATA KEJADIAN BANJIR :

No.	Nama Kecamatan	Desa	KK	Jumlah				Fasilitas Umum					Keterangan	
				Dewasa		Anak	Jiwa	Tempa Ibadah			Sekolah	Puskesmas		Lain-lain
				L	P			Mesjid	Gereja	Balai Hindu				
														-

Data Terakhir

II.b. DATA BANJIR TAHUN 2025

Kecamatan / Kota	Bulan												Kejadian (x)
	1	2	3	4	5	6	7	8	9	10	11	12	
Kurun	-	-	5	-									(Jumat, 07 Maret 2025) Jln. Trans Kuala Kurun - Desa Penda Linda / Petus - Desa Teluk Nyatu ; Jln. Jendral Sudirman, Kel. Tampang Tumbang Anjir, berdampak banjir pada Jalan Penghubung, Ketinggian Air ± 100 cm. ----- (Jumat, 14 Maret 2025) Kel. Tampang Tumbang Anjir - RT. 004, berdampak banjir pada 79 KK. Desa Tumbang Tambirah, berdampak banjir pada Sarana Lokal Umum. ----- (Minggu, 16 Maret 2025) Jln. Sangkurun (Gang Manggis), Kel. Kuala Kurun, berdampak banjir pada Sarana Lokal Umum. Desa Tumbang Miwan, berdampak banjir pada 108 KK.
Kahayan Hulu Utara	-	-	2	-									(Senin, 17 Maret 2025) Desa Penda Rangas, berdampak banjir pada 3 KK, Desa Penda Tumbang Sian, berdampak banjir pada 3 KK.
Damang Batu	-	-	-	-									-
Sepang	1	-	-	-									(Minggu, 19 Januari 2025) Desa Tampelas, berdampak banjir pada 62 KK / 310 Jiwa, Ketinggian Air ± 50 cm.
Miri Manasa	-	-	2	-									(Kamis, 13 Maret 2025) Kel. Tumbang Napoi, berdampak banjir pada Sarana Lokal Umum. ----- (Jumat, 14 Maret 2025) Desa Tumbang Masukih, berdampak banjir pada Sarana Lokal Umum.
Tewah	-	-	2	-									(Kamis - Sabtu, 13 - 15 Maret 2025) Jln. Patahu RT. 005 ; Jln. Menteng, Kel. Tewah, berdampak banjir pada 701 KK / 2786 Jiwa. ----- (Minggu, 16 Maret 2025) Desa Sare Rangan, berdampak banjir pada 29 KK.
Manuhing	-	-	2	-									(Sabtu, 15 Maret 2025) Desa Tangki Dahuyan, berdampak banjir pada Sarana Lokal Umum. ----- (Minggu, 16 Maret 2025) Kel. Tumbang Talaken, berdampak banjir pada Sarana Lokal Umum.
Manuhing Raya	-	-	6	-									(Selasa - Rabu & Senin, 04 - 05 & 17 Maret 2025) Kel. Tehang, berdampak banjir pada 377 KK / 1.131 Jiwa, Desa Luwuk Tukau, berdampak banjir pada 17 KK / 56 Jiwa, Desa Tumbang Oroi, berdampak banjir pada 12 KK / 37 Jiwa, Desa Tumbang Samui, berdampak banjir pada 20 KK / 65 Jiwa, Desa Putat Durei, berdampak banjir pada 7 KK / 21 Jiwa, Desa Tumbang Mantuhe, berdampak banjir pada 7 KK / 24 Jiwa, Ketinggian Air ± 50 - 70 cm.

V. DATA KEBAKARAN PEKARANGAN / PERUMAHAN TAHUN 2025

Kecamatan / Kota	Bulan												Kejadian (x)
	1	2	3	4	5	6	7	8	9	10	11	12	
Kurun	1	1	-	-									(Rabu, 01 Januari 2025) Jln. Lintas Kurun Sebrang RT. 014 / RW. 002, Kel. Kuala Kurun = 5 (lima) Rumah Penduduk Terbakar / Tidak Ada Korban Jiwa An. : 1) SUNARYO AFFANDI ; 2) SALAMAT ; 3) SANDRO ; 4) NURTATIE ; 5) SANIAH ----- (Jumat, 07 Februari 2025) Jln. Lintas Desa Tumbang Tariak - Kuala Kurun = Kebakaran Rumah Kost / Barak 5 (lima) Pintu / Tidak Ada Korban Jiwa An. : Bp. WIRO / WINDA WIWIN
Kahayan Hulu Utara	-	-	-	-									
Damang Batu	-	-	-	-									
Sepang	-	-	-	-									
Miri Manasa	-	-	-	-									
Tewah	-	-	-	-									
Manuhing	2	-	-	-									(Sabtu, 11 Januari 2025) Jln. Babilu RT. 001 / RW. 001, Kel. Tumbang Talaken = 1 (satu) Rumah Penduduk Terbakar / Tidak Ada Korban Jiwa An. : MADI D. E. S. ----- (Senin, 20 Januari 2025) Pinggir Jalan Umum, Kel. Tumbang Talaken = 2 (dua) Rumah Penduduk Terbakar / Tidak Ada Korban Jiwa An. :-
Manuhing Raya	-	-	-	-									
Rungan	1	-	-	1									(Kamis, 09 Januari 2025) Desa Bereng Baru RT. 002 / RW. 001 = 1 (satu) Rumah Penduduk Terbakar / Tidak Ada Korban Jiwa An. : HENDRI WANTO (Jumat, 19 April 2025) Desa Luwuk Langkuas = 1 (satu) Rumah Penduduk dan Toko Sembako - Bengkel Motor Terbakar / Tidak Ada Korban Jiwa An. : RAMA / IRA SUSILAWATI
Rungan Hulu	-	-	-	-									
Rungan Barat	-	-	-	-									
Mihing Raya	1	-	-	-									(Selasa, 14 Januari 2025) Jln. Damang Batu RT. 001 / RW. 001, Desa Tumbang Danau = 4 (empat) Rumah Penduduk Terbakar / Tidak Ada Korban Jiwa An. : 1) DISON DAHIM ; 2) TIMBUL ; 3) PRITILLO ; 4) RUPUS ANJAS

VI. DATA KEBAKARAN HUTAN DAN LAHAN TAHUN 2025

Hari / Tanggal : Senin, 21-04-2025
Pukul : 16.00 WIB - 08.00 WIB

NO.	KECAMATAN	KEJADIAN (x)	LUAS KARHUTLA ± (Ha)
1	KURUN	-	-
2	KAHAYAN HULU UTARA	-	-
3	DAMANG BATU	-	-
4	SEPANG	-	-
5	MIRI MANASA	-	-
6	TEWAH	-	-
7	MANUHING	-	-
8	MANUHING RAYA	-	-
9	RUNGAN	-	-
10	RUNGAN HULU	-	-
11	RUNGAN BARAT	-	-
12	MIHING RAYA	-	-
TOTAL JUMLAH		-	-

--- s/d ---

Hari / Tanggal : Selasa, 22-04-2025
Pukul : 08.00 WIB - 16.00 WIB

NO.	KECAMATAN	KEJADIAN (x)	LUAS KARHUTLA ± (Ha)
1	KURUN	-	-
2	KAHAYAN HULU UTARA	-	-
3	DAMANG BATU	-	-
4	SEPANG	-	-
5	MIRI MANASA	-	-
6	TEWAH	-	-
7	MANUHING	-	-
8	MANUHING RAYA	-	-
9	RUNGAN	-	-
10	RUNGAN HULU	-	-
11	RUNGAN BARAT	-	-
12	MIHING RAYA	-	-
TOTAL JUMLAH		-	-

VII. DATA HOTSPOT SATELIT NASA - MODIS, NASA - SNPP, & NASA - NOAA20 TAHUN 2025

Hari / Tanggal : Senin, 21-04-2025

Pukul : 16.00 WIB - 08.00 WIB

NO.	KECAMATAN	CONFIDENCE %			KEJADIAN (x)	LUAS KARHUTLA ± (Ha)
		L	M	H		
1	KURUN	-	-	-	-	-
2	KAHAYAN HULU UTARA	-	-	-	-	-
3	DAMANG BATU	-	-	-	-	-
4	SEPANG	-	-	-	-	-
5	MIRI MANASA	-	-	-	-	-
6	TEWAH	-	-	-	-	-
7	MANUHING	-	-	-	-	-
8	MANUHING RAYA	-	-	-	-	-
9	RUNGAN	-	-	-	-	-
10	RUNGAN HULU	-	-	-	-	-
11	RUNGAN BARAT	-	-	-	-	-
12	MIHING RAYA	-	-	-	-	-
TOTAL JUMLAH		-	-	-	-	-

NO.	KECAMATAN	DESA	LATITUDE	LONGITUDE	CONFIDENCE %			KET.
					L	M	H	
1	KURUN							
2	KAHAYAN HULU UTARA							
3	DAMANG BATU							
4	SEPANG							
5	MIRI MANASA							
6	TEWAH							
7	MANUHING							
8	MANUHING RAYA							
9	RUNGAN							
10	RUNGAN HULU							
11	RUNGAN BARAT							
12	MIHING RAYA							
TOTAL JUMLAH								

Tingkat Kepercayaan Hotspot :

L : Rendah

M : Sedang

H : Tinggi

Sumber : <https://sipongi.menlhk.go.id/>

Hari / Tanggal : Selasa, 22-04-2025

Pukul : 08.00 WIB - 16.00 WIB

NO.	KECAMATAN	CONFIDENCE %			KEJADIAN (x)	LUAS KARHUTLA ± (Ha)
		L	M	H		
1	KURUN	-	-	-	-	-
2	KAHAYAN HULU UTARA	-	-	-	-	-
3	DAMANG BATU	-	-	-	-	-
4	SEPANG	-	-	-	-	-
5	MIRI MANASA	-	-	-	-	-
6	TEWAH	-	-	-	-	-
7	MANUHING	-	-	-	-	-
8	MANUHING RAYA	-	-	-	-	-
9	RUNGAN	-	-	-	-	-
10	RUNGAN HULU	-	-	-	-	-
11	RUNGAN BARAT	-	-	-	-	-
12	MIHING RAYA	-	-	-	-	-
TOTAL JUMLAH		-	-	-	-	-

NO.	KECAMATAN	DESA	LATITUDE	LONGITUDE	CONFIDENCE %			KET.
					L	M	H	
1	KURUN							
2	KAHAYAN HULU UTARA							
3	DAMANG BATU							
4	SEPANG							
5	MIRI MANASA							
6	TEWAH							
7	MANUHING							
8	MANUHING RAYA							
9	RUNGAN							
10	RUNGAN HULU							
11	RUNGAN BARAT							
12	MIHING RAYA							
TOTAL JUMLAH								

Tingkat Kepercayaan Hotspot :

L : Rendah

M : Sedang

H : Tinggi

PENDATAAN KEBAKARAN HUTAN DAN LAHAN

JENIS BENCANA : KARHUTLA
WAKTU BENCANA : WIB
TANGGAL BENCANA : SELASA, 22 APRIL 2025
LOKASI BENCANA : DESA / KELURAHAN :

KECAMATAN :

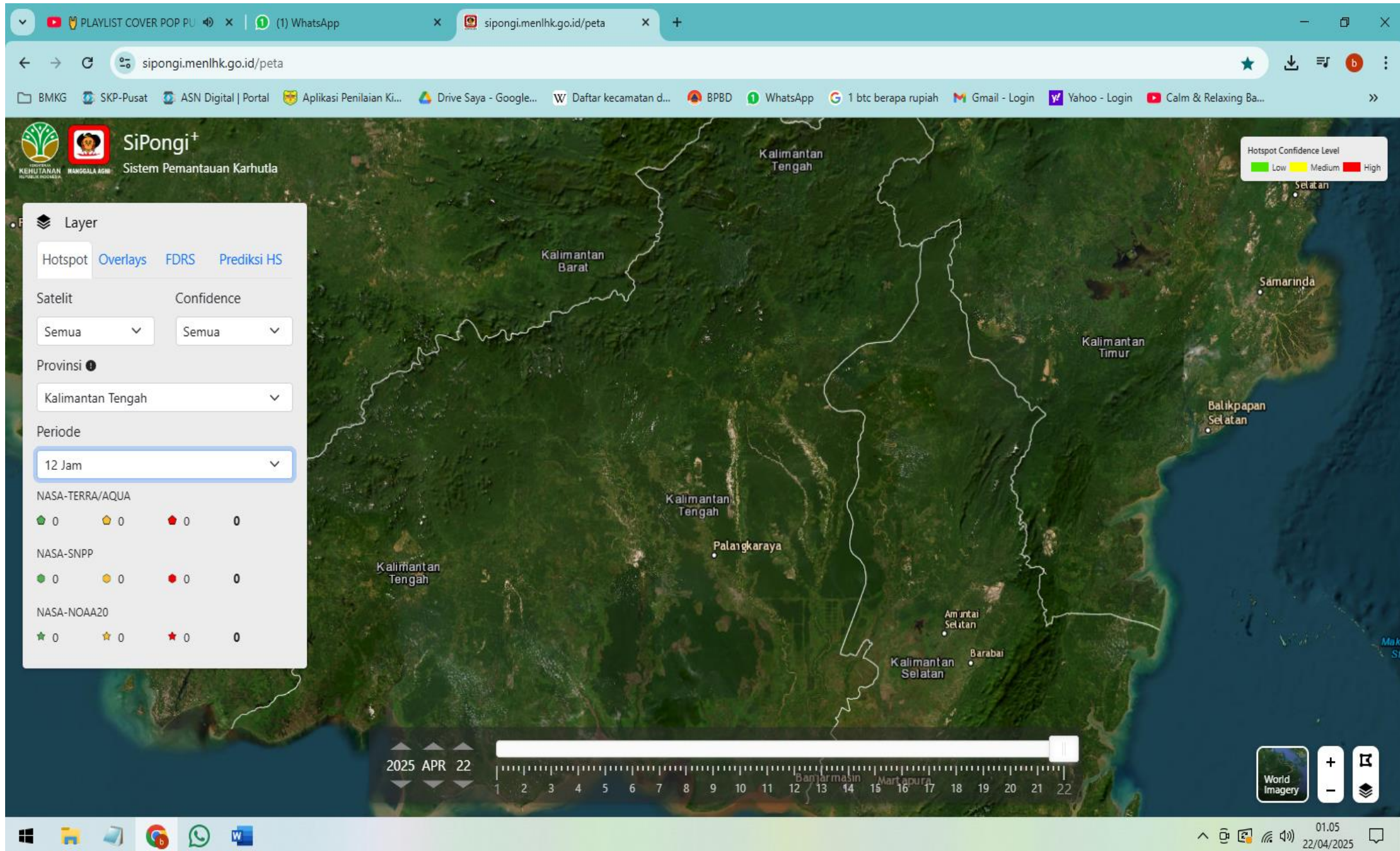
KOORDINAT		VEGETASI	JENIS TANAH	MORFOLOGI	LUAS TERBAKAR ± (Ha)	LAMA PEMADAMAN	PENYEBAB TERJADI	KORBAN JIWA
LATITUDE	LONGITUDE							

FASILITAS UMUM TERDAMPAK	KERUGIAN FINANSIAL (Rp.)	STATUS LAHAN	PEMILIK LAHAN	JUMLAH ANGGOTA PEMADAM	JUMLAH KENDARAAN PEMADAM	JUMLAH PERALATAN PEMADAM

DESKRIPSI : Tidak Ada Kegiatan Posko

KOORDINATOR LAPANGAN,

HOTSPOT DI KABUPATEN GUNUNG MAS SELASA TANGGAL 22 APRIL 2025 : NIHIL



HASIL PEMANTAUAN HARI INI : NIHIL

KEGIATAN PETUGAS PIKET BPBD KABUPATEN GUNUNG MAS :

1. Melakukan Monitoring / Pemantauan Bencana Banjir, Tanah Longsor, serta Kebakaran Pekarangan Perumahan Tahun 2025 di Kabupaten Gunung Mas.
2. Berkoordinasi dengan TNI, POLRI, Kepala Desa, dan Camat di Kabupaten Gunung Mas apabila terjadi Bencana.

Dokumentasi Pemantauan **TIM TRC BPBD Kabupaten Gunung Mas** : **NIHIL**

Demikian Laporan Harian Kabupaten Gunung Mas Sore Hari / Tgl. : **Selasa, 22 April 2025**
Pukul : 16.00 WIB



**LAPORAN HARIAN PRAKIRAAN CUACA,
 KEJADIAN BANJIR, TANAH LONGSOR &
 KEBAKARAN PEKARANGAN PERUMAHAN - HUTAN DAN LAHAN
 BPBD KABUPATEN GUNUNG MAS
 TAHUN 2025**

Selamat Sore, mohon izin melaporkan, informasi terkait kondisi di Kabupaten Gunung Mas saat ini :
 Hari / Tgl. : Rabu, 23 April 2025
 Pukul : 16.00 WIB



I. KONDISI TERKINI

Pantauan Cuaca Tanggal 23-04-2025 : **BMKG**

Hari/Tanggal: Rabu, 23 April 2025

I. KONDISI TERKINI

Pantauan Cuaca Tanggal 23 April 2025

KECAMATAN	TANGGAL						
	22/04/2025			23/04/2025			
	WAKTU (WIB)						
	16.00-20.00	20.00-24.00	00.00-04.00	04.00-08.00	08.00-12.00	12.00-16.00	
Sepang (Kel. Sepang Simin)	Cuaca	Berawan	Cerah Berawan	Cerah Berawan	Cerah Berawan	Cerah Berawan	Cerah Berawan
	Suhu (°C)	24	24	24	26	32	30
	Kelembapan (%)	98	98	96	84	70	72
	Kecepatan Angin (km/jam)	7	1	4	3	3	6
	Arah Angin	Barat	Barat Laut	Utara	Utara	Tenggara	Selatan
	Jarak Pandang (m)	10000	10000	9000	9000	10000	10000
	Kurun (Kel. Kuala Kurun)	Cuaca	Berawan Tebal	Berawan	Cerah Berawan	Cerah Berawan	Cerah Berawan
Suhu (°C)		23	24	23	26	31	30
Kelembapan (%)		97	98	99	88	67	72
Kecepatan Angin (km/jam)		5	7	1	1	5	6
Arah Angin		Barat Daya	Barat Laut	Barat Laut	Utara	Tenggara	Tenggara
Jarak Pandang (m)		10000	6000	7000	9000	10000	10000
Tewah (Kel. Tewah)		Cuaca	Berawan	Berawan	Berawan	Cerah Berawan	Cerah Berawan
	Suhu (°C)	23	23	23	26	31	30
	Kelembapan (%)	98	99	99	91	67	74
	Kecepatan Angin (km/jam)	6	1	1	1	4	6
	Arah Angin	Barat Daya	Utara	Timur Laut	Barat Laut	Tenggara	Tenggara
	Jarak Pandang (m)	4000	6000	7000	7000	10000	10000
	Kahayan Hulu Utara (Kel. Tumbang Miri)	Cuaca	Hujan Sedang	Berawan Tebal	Cerah Berawan	Cerah Berawan	Cerah Berawan
Suhu (°C)		24	24	23	26	30	30
Kelembapan (%)		98	99	99	91	70	74
Kecepatan Angin (km/jam)		4	4	1	1	6	6
Arah Angin		Tenggara	Utara	Utara	Utara	Tenggara	Tenggara
Jarak Pandang (m)		10000	10000	7000	9000	10000	10000
Rungan (Kel. Jakatan Raya)		Cuaca	Hujan Sedang	Hujan Ringan	Cerah Berawan	Cerah Berawan	Cerah Berawan
	Suhu (°C)	24	24	23	26	32	30
	Kelembapan (%)	98	99	99	88	68	71
	Kecepatan Angin (km/jam)	1	3	1	2	5	7
	Arah Angin	Barat	Timur Laut	Utara	Utara	Tenggara	Tenggara
	Jarak Pandang (m)	10000	9000	9000	9000	10000	10000
	Manuhing (Kel. Tumbang Talaken)	Cuaca	Berawan	Cerah Berawan	Cerah Berawan	Cerah Berawan	Cerah Berawan
Suhu (°C)		24	24	23	26	32	29
Kelembapan (%)		97	99	99	89	69	77
Kecepatan Angin (km/jam)		1	2	3	5	5	9
Arah Angin		Timur	Timur	Utara	Utara	Selatan	Selatan
Jarak Pandang (m)		10000	10000	7000	7000	10000	10000
Mihing Raya (Kel. Kampuri)		Cuaca	Berawan	Cerah Berawan	Berawan Tebal	Cerah Berawan	Cerah Berawan
	Suhu (°C)	23	24	24	27	32	30
	Kelembapan (%)	97	98	96	83	68	69
	Kecepatan Angin (km/jam)	7	2	2	3	4	6
	Arah Angin	Barat	Timur Laut	Barat Laut	Utara	Selatan	Selatan
	Jarak Pandang (m)	10000	10000	9000	9000	10000	10000
	Damang Batu (Kel. Tumbang Marikoi)	Cuaca	Hujan Sedang	Hujan Ringan	Berawan	Berawan	Cerah Berawan
Suhu (°C)		24	23	22	26	31	30
Kelembapan (%)		99	99	99	90	66	72
Kecepatan Angin (km/jam)		2	5	2	2	6	8
Arah Angin		Selatan	Utara	Barat Laut	Utara	Tenggara	Tenggara
Jarak Pandang (m)		10000	6000	7000	6000	10000	10000
Miri Manasa (Kel. Tumbang Napoi)		Cuaca	Berawan Tebal	Berawan	Cerah Berawan	Cerah Berawan	Cerah Berawan
	Suhu (°C)	23	23	23	26	31	30
	Kelembapan (%)	99	99	98	88	64	71
	Kecepatan Angin (km/jam)	2	4	1	0	5	6
	Arah Angin	Tenggara	Timur Laut	Utara	Utara	Selatan	Tenggara
	Jarak Pandang (m)	6000	8000	9000	9000	10000	10000
	Rungan Hulu (Kel. Tumbang Rahuyan)	Cuaca	Berawan Tebal	Berawan Tebal	Cerah Berawan	Cerah Berawan	Cerah Berawan
Suhu (°C)		23	23	23	26	31	29
Kelembapan (%)		99	98	99	89	68	77
Kecepatan Angin (km/jam)		4	8	2	3	5	7
Arah Angin		Tenggara	Timur Laut	Utara	Utara	Selatan	Selatan
Jarak Pandang (m)		9000	6000	7000	6000	10000	10000
Manuhing Raya (Kel. Tehang)		Cuaca	Hujan Sedang	Hujan Ringan	Berawan	Berawan	Cerah Berawan
	Suhu (°C)	24	23	22	26	31	29
	Kelembapan (%)	98	99	99	91	66	77
	Kecepatan Angin (km/jam)	2	6	3	2	6	8
	Arah Angin	Tenggara	Barat Laut	Utara	Utara	Tenggara	Tenggara
	Jarak Pandang (m)	10000	10000	7000	9000	10000	10000
	Rungan Barat (Kel. Rabambang)	Cuaca	Hujan Ringan	Hujan Ringan	Cerah Berawan	Cerah Berawan	Berawan
Suhu (°C)		24	23	23	26	31	30
Kelembapan (%)		98	99	99	89	69	75
Kecepatan Angin (km/jam)		2	5	1	3	5	7
Arah Angin		Tenggara	Timur Laut	Utara	Utara	Selatan	Tenggara
Jarak Pandang (m)		10000	10000	9000	9000	10000	10000

II.a. DATA BANJIR TAHUN 2025

BADAN PENANGGULANGAN BENCANA DAERAH KABUPATEN GUNUNG MAS
 JLN. LETJEND. SOEPRAPTO, KEL. TAMPANG TUMBANG ANJIR, KEC. KURUN, KAB. GUNUNG MAS

KEJADIAN BANJIR PADA HARI : RABU, 23 April 2025

DATA KEJADIAN BANJIR :

No.	Nama Kecamatan	Desa	KK	Jumlah				Fasilitas Umum					Keterangan	
				Dewasa		Anak	Jiwa	Tempa Ibadah			Sekolah	Puskesmas		Lain-lain
				L	P			Mesjid	Gereja	Balai Hindu				
														-
														Data Terakhir

II.b. DATA BANJIR TAHUN 2025

Kecamatan / Kota	Bulan												Kejadian (x)
	1	2	3	4	5	6	7	8	9	10	11	12	
Kurun	-	-	5	-									(Jumat, 07 Maret 2025) Jln. Trans Kuala Kurun - Desa Penda Linda / Petus - Desa Teluk Nyatu ; Jln. Jendral Sudirman, Kel. Tampang Tumbang Anjir, berdampak banjir pada Jalan Penghubung, Ketinggian Air ± 100 cm. ----- (Jumat, 14 Maret 2025) Kel. Tampang Tumbang Anjir - RT. 004, berdampak banjir pada 79 KK. Desa Tumbang Tambirah, berdampak banjir pada Sarana Lokal Umum. ----- (Minggu, 16 Maret 2025) Jln. Sangkurun (Gang Manggis), Kel. Kuala Kurun, berdampak banjir pada Sarana Lokal Umum. Desa Tumbang Miwan, berdampak banjir pada 108 KK.
Kahayan Hulu Utara	-	-	2	-									(Senin, 17 Maret 2025) Desa Penda Rangas, berdampak banjir pada 3 KK, Desa Penda Tumbang Sian, berdampak banjir pada 3 KK.
Damang Batu	-	-	-	-									-
Sepang	1	-	-	-									(Minggu, 19 Januari 2025) Desa Tampelas, berdampak banjir pada 62 KK / 310 Jiwa, Ketinggian Air ± 50 cm.
Miri Manasa	-	-	2	-									(Kamis, 13 Maret 2025) Kel. Tumbang Napoi, berdampak banjir pada Sarana Lokal Umum. ----- (Jumat, 14 Maret 2025) Desa Tumbang Masukih, berdampak banjir pada Sarana Lokal Umum.
Tewah	-	-	2	-									(Kamis - Sabtu, 13 - 15 Maret 2025) Jln. Patahu RT. 005 ; Jln. Menteng, Kel. Tewah, berdampak banjir pada 701 KK / 2786 Jiwa. ----- (Minggu, 16 Maret 2025) Desa Sare Rangan, berdampak banjir pada 29 KK.
Manuhing	-	-	2	-									(Sabtu, 15 Maret 2025) Desa Tangki Dahuyan, berdampak banjir pada Sarana Lokal Umum. ----- (Minggu, 16 Maret 2025) Kel. Tumbang Talaken, berdampak banjir pada Sarana Lokal Umum.
Manuhing Raya	-	-	6	-									(Selasa - Rabu & Senin, 04 - 05 & 17 Maret 2025) Kel. Tehang, berdampak banjir pada 377 KK / 1.131 Jiwa, Desa Luwuk Tukau, berdampak banjir pada 17 KK / 56 Jiwa, Desa Tumbang Oroi, berdampak banjir pada 12 KK / 37 Jiwa, Desa Tumbang Samui, berdampak banjir pada 20 KK / 65 Jiwa, Desa Putat Durei, berdampak banjir pada 7 KK / 21 Jiwa, Desa Tumbang Mantuhe, berdampak banjir pada 7 KK / 24 Jiwa, Ketinggian Air ± 50 - 70 cm.

V. DATA KEBAKARAN PEKARANGAN / PERUMAHAN TAHUN 2025

Kecamatan / Kota	Bulan												Kejadian (x)	
	1	2	3	4	5	6	7	8	9	10	11	12		
Kurun	1	1	-	-										(Rabu, 01 Januari 2025) Jln. Lintas Kurun Sebrang RT. 014 / RW. 002, Kel. Kuala Kurun = 5 (lima) Rumah Penduduk Terbakar / Tidak Ada Korban Jiwa An. : 1) SUNARYO AFFANDI ; 2) SALAMAT ; 3) SANDRO ; 4) NURTATIE ; 5) SANIAH ----- (Jumat, 07 Februari 2025) Jln. Lintas Desa Tumbang Tariak - Kuala Kurun = Kebakaran Rumah Kost / Barak 5 (lima) Pintu / Tidak Ada Korban Jiwa An. : Bp. WIRO / WINDA WIWIN
Kahayan Hulu Utara	-	-	-	-										
Damang Batu	-	-	-	-										
Sepang	-	-	-	-										
Miri Manasa	-	-	-	-										
Tewah	-	-	-	-										
Manuhing	2	-	-	-										(Sabtu, 11 Januari 2025) Jln. Babilu RT. 001 / RW. 001, Kel. Tumbang Talaken = 1 (satu) Rumah Penduduk Terbakar / Tidak Ada Korban Jiwa An. : MADI D. E. S. ----- (Senin, 20 Januari 2025) Pinggir Jalan Umum, Kel. Tumbang Talaken = 2 (dua) Rumah Penduduk Terbakar / Tidak Ada Korban Jiwa An. :-
Manuhing Raya	-	-	-	-										
Rungan	1	-	-	1										(Kamis, 09 Januari 2025) Desa Bereng Baru RT. 002 / RW. 001 = 1 (satu) Rumah Penduduk Terbakar / Tidak Ada Korban Jiwa An. : HENDRI WANTO (Jumat, 19 April 2025) Desa Luwuk Langkuas = 1 (satu) Rumah Penduduk dan Toko Sembako - Bengkel Motor Terbakar / Tidak Ada Korban Jiwa An. : RAMA / IRA SUSILAWATI
Rungan Hulu	-	-	-	-										
Rungan Barat	-	-	-	-										
Mihing Raya	1	-	-	-										(Selasa, 14 Januari 2025) Jln. Damang Batu RT. 001 / RW. 001, Desa Tumbang Danau = 4 (empat) Rumah Penduduk Terbakar / Tidak Ada Korban Jiwa An. : 1) DISON DAHIM ; 2) TIMBUL ; 3) PRITILLO ; 4) RUPUS ANJAS

VI. DATA KEBAKARAN HUTAN DAN LAHAN TAHUN 2025

Hari / Tanggal : Selasa, 22-04-2025

Pukul : 16.00 WIB - 08.00 WIB

NO.	KECAMATAN	KEJADIAN (x)	LUAS KARHUTLA ± (Ha)
1	KURUN	-	-
2	KAHAYAN HULU UTARA	-	-
3	DAMANG BATU	-	-
4	SEPANG	-	-
5	MIRI MANASA	-	-
6	TEWAH	-	-
7	MANUHING	-	-
8	MANUHING RAYA	-	-
9	RUNGAN	-	-
10	RUNGAN HULU	-	-
11	RUNGAN BARAT	-	-
12	MIHING RAYA	-	-
TOTAL JUMLAH		-	-

--- s/d ---

Hari / Tanggal : Rabu, 23-04-2025

Pukul : 08.00 WIB - 16.00 WIB

NO.	KECAMATAN	KEJADIAN (x)	LUAS KARHUTLA ± (Ha)
1	KURUN	-	-
2	KAHAYAN HULU UTARA	-	-
3	DAMANG BATU	-	-
4	SEPANG	-	-
5	MIRI MANASA	-	-
6	TEWAH	-	-
7	MANUHING	-	-
8	MANUHING RAYA	-	-
9	RUNGAN	-	-
10	RUNGAN HULU	-	-
11	RUNGAN BARAT	-	-
12	MIHING RAYA	-	-
TOTAL JUMLAH		-	-

Sumber : Badan Penanggulangan Bencana Daerah Kabupaten Gunung Mas

VII. DATA HOTSPOT SATELIT NASA - MODIS, NASA - SNPP, & NASA - NOAA20 TAHUN 2025

Hari / Tanggal : Selasa, 22-04-2025

Pukul : 16.00 WIB - 08.00 WIB

NO.	KECAMATAN	CONFIDENCE %			KEJADIAN (x)	LUAS KARHUTLA ± (Ha)
		L	M	H		
1	KURUN	-	-	-	-	-
2	KAHAYAN HULU UTARA	-	-	-	-	-
3	DAMANG BATU	-	-	-	-	-
4	SEPANG	-	-	-	-	-
5	MIRI MANASA	-	-	-	-	-
6	TEWAH	-	-	-	-	-
7	MANUHING	-	-	-	-	-
8	MANUHING RAYA	-	-	-	-	-
9	RUNGAN	-	-	-	-	-
10	RUNGAN HULU	-	-	-	-	-
11	RUNGAN BARAT	-	-	-	-	-
12	MIHING RAYA	-	-	-	-	-
TOTAL JUMLAH		-	-	-	-	-

NO.	KECAMATAN	DESA	LATITUDE	LONGITUDE	CONFIDENCE %			KET.
					L	M	H	
1	KURUN							
2	KAHAYAN HULU UTARA							
3	DAMANG BATU							
4	SEPANG							
5	MIRI MANASA							
6	TEWAH							
7	MANUHING							
8	MANUHING RAYA							
9	RUNGAN							
10	RUNGAN HULU							
11	RUNGAN BARAT							
12	MIHING RAYA							
TOTAL JUMLAH								

Tingkat Kepercayaan Hotspot :

L : Rendah

M : Sedang

H : Tinggi

Sumber : <https://sipongi.menlhk.go.id/>

Hari / Tanggal : Rabu, 23-04-2025
 Pukul : 08.00 WIB - 16.00 WIB

NO.	KECAMATAN	CONFIDENCE %			KEJADIAN (x)	LUAS KARHUTLA ± (Ha)
		L	M	H		
1	KURUN	-	-	-	-	-
2	KAHAYAN HULU UTARA	-	-	-	-	-
3	DAMANG BATU	-	-	-	-	-
4	SEPANG	-	-	-	-	-
5	MIRI MANASA	-	-	-	-	-
6	TEWAH	-	-	-	-	-
7	MANUHING	-	-	-	-	-
8	MANUHING RAYA	-	-	-	-	-
9	RUNGAN	-	-	-	-	-
10	RUNGAN HULU	-	-	-	-	-
11	RUNGAN BARAT	-	-	-	-	-
12	MIHING RAYA	-	-	-	-	-
TOTAL JUMLAH		-	-	-	-	-

NO.	KECAMATAN	DESA	LATITUDE	LONGITUDE	CONFIDENCE %			KET.
					L	M	H	
1	KURUN							
2	KAHAYAN HULU UTARA							
3	DAMANG BATU							
4	SEPANG							
5	MIRI MANASA							
6	TEWAH							
7	MANUHING							
8	MANUHING RAYA							
9	RUNGAN							
10	RUNGAN HULU							
11	RUNGAN BARAT							
12	MIHING RAYA							
TOTAL JUMLAH								

Tingkat Kepercayaan Hotspot :

- L : Rendah
- M : Sedang
- H : Tinggi

HOTSPOT DI KABUPATEN GUNUNG MAS RABU TANGGAL 23 APRIL 2025 : NIHIL

The screenshot displays the SiPongi+ web application interface. The browser address bar shows the URL sipongi.menlhk.go.id/peta. The application header includes the logo and name "SiPongi+ Sistem Pemantauan Karhutla".

The main map area shows a satellite view of Kalimantan Tengah, Indonesia, with labels for "Kalimantan Tengah", "Palangkaraya", "Amuntai Selatan", and "Barabai". A legend in the top right corner indicates the "Hotspot Confidence Level" with three categories: Low (green), Medium (yellow), and High (red).

A "Layer" panel is open on the left side of the map, showing the following settings:

- Hotspot: Overlays, FDRS, Prediksi HS
- Satelit: Semua
- Confidence: Semua
- Provinsi: Kalimantan Tengah
- Periode: 12 Jam

Below the layer panel, there are three rows of data for different satellite sensors:

Sensor	Green	Yellow	Red	Total
NASA-TERRA/AQUA	0	0	0	0
NASA-SNPP	0	0	0	0
NASA-NOAA20	0	0	0	0

At the bottom of the map, there is a date and time slider set to "2025 APR 23". A "World Imagery" button and navigation controls are visible in the bottom right corner.

HASIL PEMANTAUAN HARI INI : NIHIL

KEGIATAN PETUGAS PIKET BPBD KABUPATEN GUNUNG MAS :

1. Melakukan Monitoring / Pemantauan Bencana Banjir, Tanah Longsor, serta Kebakaran Pekarangan Perumahan Tahun 2025 di Kabupaten Gunung Mas.
2. Berkoordinasi dengan TNI, POLRI, Kepala Desa, dan Camat di Kabupaten Gunung Mas apabila terjadi Bencana.

Dokumentasi Pemantauan **TIM TRC BPBD Kabupaten Gunung Mas** : **NIHIL**

Demikian Laporan Harian Kabupaten Gunung Mas Sore Hari / Tgl. : **Rabu, 23 April 2025**
Pukul : 16.00 WIB



**LAPORAN HARIAN PRAKIRAAN CUACA,
 KEJADIAN BANJIR, TANAH LONGSOR &
 KEBAKARAN PEKARANGAN PERUMAHAN - HUTAN DAN LAHAN
 BPBD KABUPATEN GUNUNG MAS
 TAHUN 2025**

Selamat Sore, mohon izin melaporkan, informasi terkait kondisi di Kabupaten Gunung Mas saat ini :
 Hari / Tgl. : Kamis, 24 April 2025
 Pukul : 16.00 WIB



I. KONDISI TERKINI

Pantauan Cuaca Tanggal 24-04-2025 : **BMKG**

Hari/Tanggal: Kamis, 24 April 2025

I. KONDISI TERKINI

Pantauan Cuaca Tanggal 24 April 2025

KECAMATAN	TANGGAL						
	23/04/2025			24/04/2025			
	WAKTU (WIB)						
	16.00-20.00	20.00-24.00	00.00-04.00	04.00-08.00	08.00-12.00	12.00-16.00	
Sepang (Kel. Sepang Simin)	Cuaca	Hujan Ringan	Berawan Tebal	Berawan	Hujan Ringan	Hujan Ringan	Berawan Tebal
	Suhu (°C)	26	24	23	25	29	27
	Kelembapan (%)	93	99	99	93	75	90
	Kecepatan Angin (km/jam)	10	3	5	2	1	3
	Arah Angin	Tenggara	Utara	Barat	Barat	Barat Daya	Barat
	Jarak Pandang (m)	10000	6000	9000	10000	10000	10000
Kurun (Kel. Kuala Kurun)	Cuaca	Berawan Tebal	Berawan	Berawan Tebal	Hujan Ringan	Hujan Ringan	Hujan Ringan
	Suhu (°C)	24	23	23	24	30	27
	Kelembapan (%)	99	98	98	92	72	88
	Kecepatan Angin (km/jam)	7	2	3	2	1	1
	Arah Angin	Timur Laut	Tenggara	Barat	Selatan	Selatan	Barat Laut
	Jarak Pandang (m)	10000	6000	6000	9000	10000	10000
Tewah (Kel. Tewah)	Cuaca	Hujan Ringan	Berawan Tebal	Hujan Ringan	Hujan Sedang	Hujan Ringan	Hujan Ringan
	Suhu (°C)	24	23	23	24	30	28
	Kelembapan (%)	99	99	99	94	69	87
	Kecepatan Angin (km/jam)	5	1	2	3	5	0
	Arah Angin	Utara	Timur Laut	Barat Laut	Barat Daya	Barat	Utara
	Jarak Pandang (m)	10000	6000	6000	10000	10000	10000
Kahayan Hulu Utara (Kel. Tumbang Miri)	Cuaca	Berawan	Cerah Berawan	Hujan Ringan	Hujan Ringan	Hujan Ringan	Hujan Ringan
	Suhu (°C)	24	23	23	24	30	27
	Kelembapan (%)	99	99	99	97	74	91
	Kecepatan Angin (km/jam)	8	3	2	3	3	3
	Arah Angin	Barat Laut	Barat	Timur	Barat	Barat Daya	Barat
	Jarak Pandang (m)	8000	6000	6000	7000	10000	10000
Rungan (Kel. Jakatan Raya)	Cuaca	Berawan Tebal	Cerah Berawan	Berawan Tebal	Hujan Ringan	Hujan Ringan	Berawan
	Suhu (°C)	24	23	23	24	29	27
	Kelembapan (%)	97	99	99	95	78	87
	Kecepatan Angin (km/jam)	7	1	3	2	0	4
	Arah Angin	Selatan	Utara	Barat	Barat	Utara	Selatan
	Jarak Pandang (m)	10000	6000	6000	10000	10000	10000
Manuhing (Kel. Tumbang Talaken)	Cuaca	Berawan Tebal	Cerah Berawan	Berawan	Berawan Tebal	Hujan Sedang	Berawan Tebal
	Suhu (°C)	24	23	23	24	29	26
	Kelembapan (%)	97	99	98	95	77	90
	Kecepatan Angin (km/jam)	8	6	1	1	3	0
	Arah Angin	Selatan	Barat	Barat Laut	Utara	Selatan	Barat
	Jarak Pandang (m)	10000	6000	7000	9000	10000	10000
Mihing Raya (Kel. Kampuri)	Cuaca	Berawan Tebal	Berawan Tebal	Berawan	Hujan Ringan	Hujan Ringan	Hujan Ringan
	Suhu (°C)	25	24	23	24	30	27
	Kelembapan (%)	96	99	99	94	73	87
	Kecepatan Angin (km/jam)	9	2	5	1	3	8
	Arah Angin	Tenggara	Utara	Barat	Barat	Barat Daya	Barat Daya
	Jarak Pandang (m)	10000	6000	7000	10000	10000	10000
Damang Batu (Kel. Tumbang Marikoi)	Cuaca	Berawan	Cerah Berawan	Hujan Ringan	Hujan Ringan	Hujan Ringan	Berawan Tebal
	Suhu (°C)	24	23	22	24	29	27
	Kelembapan (%)	99	99	99	96	83	87
	Kecepatan Angin (km/jam)	3	6	1	1	6	1
	Arah Angin	Barat	Barat Daya	Tenggara	Barat	Barat Daya	Barat Laut
	Jarak Pandang (m)	4000	6000	6000	8000	10000	10000
Miri Manasa (Kel. Tumbang Napoi)	Cuaca	Berawan	Berawan	Hujan Ringan	Hujan Ringan	Hujan Ringan	Berawan
	Suhu (°C)	24	23	23	24	29	26
	Kelembapan (%)	99	99	99	94	76	93
	Kecepatan Angin (km/jam)	7	1	2	3	6	1
	Arah Angin	Utara	Timur	Timur Laut	Barat	Barat Laut	Barat Daya
	Jarak Pandang (m)	5000	6000	6000	10000	10000	10000
Rungan Hulu (Kel. Tumbang Rahuyan)	Cuaca	Berawan	Hujan Ringan	Hujan Ringan	Hujan Sedang	Hujan Ringan	Hujan Ringan
	Suhu (°C)	23	23	23	24	29	28
	Kelembapan (%)	98	98	98	97	82	88
	Kecepatan Angin (km/jam)	2	3	1	2	4	2
	Arah Angin	Barat	Barat	Barat Laut	Barat Daya	Barat Daya	Barat
	Jarak Pandang (m)	10000	6000	6000	7000	10000	10000
Manuhing Raya (Kel. Tehang)	Cuaca	Berawan	Cerah Berawan	Hujan Ringan	Hujan Ringan	Hujan Ringan	Hujan Ringan
	Suhu (°C)	24	23	22	24	28	28
	Kelembapan (%)	99	99	98	98	90	86
	Kecepatan Angin (km/jam)	8	6	2	1	4	0
	Arah Angin	Barat Daya	Barat	Utara	Barat Laut	Barat Laut	Barat Daya
	Jarak Pandang (m)	7000	6000	6000	10000	10000	10000
Rungan Barat (Kel. Rabambang)	Cuaca	Berawan	Berawan Tebal	Hujan Ringan	Berawan Tebal	Hujan Ringan	Berawan
	Suhu (°C)	24	23	23	24	30	27
	Kelembapan (%)	98	99	98	97	79	88
	Kecepatan Angin (km/jam)	6	6	1	0	4	4
	Arah Angin	Barat Daya	Barat	Utara	Barat Daya	Barat	Barat Daya
	Jarak Pandang (m)	10000	6000	6000	7000	10000	10000

II.a. DATA BANJIR TAHUN 2025

BADAN PENANGGULANGAN BENCANA DAERAH KABUPATEN GUNUNG MAS
JLN. LETJEND. SOEPRAPTO, KEL. TAMPANG TUMBANG ANJIR, KEC. KURUN, KAB. GUNUNG MAS

KEJADIAN BANJIR PADA HARI : KAMIS, 24 April 2025**DATA KEJADIAN BANJIR :**

No.	Nama Kecamatan	Desa	KK	Jumlah				Fasilitas Umum					Keterangan	
				Dewasa		Anak	Jiwa	Tempa Ibadah			Sekolah	Puskesmas		Lain-lain
				L	P			Mesjid	Gereja	Balai Hindu				
														-

Data Terakhir

II.b. DATA BANJIR TAHUN 2025

Kecamatan / Kota	Bulan												Kejadian (x)
	1	2	3	4	5	6	7	8	9	10	11	12	
Kurun	-	-	5	-									(Jumat, 07 Maret 2025) Jln. Trans Kuala Kurun - Desa Penda Linda / Petus - Desa Teluk Nyatu ; Jln. Jendral Sudirman, Kel. Tampang Tumbang Anjir, berdampak banjir pada Jalan Penghubung, Ketinggian Air ± 100 cm. ----- (Jumat, 14 Maret 2025) Kel. Tampang Tumbang Anjir - RT. 004, berdampak banjir pada 79 KK. Desa Tumbang Tambirah, berdampak banjir pada Sarana Lokal Umum. ----- (Minggu, 16 Maret 2025) Jln. Sangkurun (Gang Manggis), Kel. Kuala Kurun, berdampak banjir pada Sarana Lokal Umum. Desa Tumbang Miwan, berdampak banjir pada 108 KK.
Kahayan Hulu Utara	-	-	2	-									(Senin, 17 Maret 2025) Desa Penda Rangas, berdampak banjir pada 3 KK, Desa Penda Tumbang Sian, berdampak banjir pada 3 KK.
Damang Batu	-	-	-	-									-
Sepang	1	-	-	-									(Minggu, 19 Januari 2025) Desa Tampelas, berdampak banjir pada 62 KK / 310 Jiwa, Ketinggian Air ± 50 cm.
Miri Manasa	-	-	2	-									(Kamis, 13 Maret 2025) Kel. Tumbang Napoi, berdampak banjir pada Sarana Lokal Umum. ----- (Jumat, 14 Maret 2025) Desa Tumbang Masukih, berdampak banjir pada Sarana Lokal Umum.
Tewah	-	-	2	-									(Kamis - Sabtu, 13 - 15 Maret 2025) Jln. Patahu RT. 005 ; Jln. Menteng, Kel. Tewah, berdampak banjir pada 701 KK / 2786 Jiwa. ----- (Minggu, 16 Maret 2025) Desa Sare Rangan, berdampak banjir pada 29 KK.
Manuhing	-	-	2	-									(Sabtu, 15 Maret 2025) Desa Tangki Dahuyan, berdampak banjir pada Sarana Lokal Umum. ----- (Minggu, 16 Maret 2025) Kel. Tumbang Talaken, berdampak banjir pada Sarana Lokal Umum.
Manuhing Raya	-	-	6	-									(Selasa - Rabu & Senin, 04 - 05 & 17 Maret 2025) Kel. Tehang, berdampak banjir pada 377 KK / 1.131 Jiwa, Desa Luwuk Tukau, berdampak banjir pada 17 KK / 56 Jiwa, Desa Tumbang Oroi, berdampak banjir pada 12 KK / 37 Jiwa, Desa Tumbang Samui, berdampak banjir pada 20 KK / 65 Jiwa, Desa Putat Durei, berdampak banjir pada 7 KK / 21 Jiwa, Desa Tumbang Mantuhe, berdampak banjir pada 7 KK / 24 Jiwa, Ketinggian Air ± 50 - 70 cm.

Rungan	1	-	8	-								<p>(Selasa, 21 Januari 2025) Desa Tumbang Malahoi, berdampak banjir pada 60 KK, Ketinggian Air ± - cm. ----- (Sabtu-Minggu, 15-16 Maret 2025) Desa Tumbang Malahoi, berdampak banjir pada 188 KK, Desa Tumbang Kajuei, berdampak banjir pada 66 KK, Desa Tumbang Bunut, berdampak banjir pada 28 KK, Desa Tumbang Jutuh, berdampak banjir pada 16 KK. ----- (Senin, 17 Maret 2025) Desa Bereng Malaka, berdampak banjir pada 18 KK, Desa Jakatan Raya, berdampak banjir pada 76 KK, Desa Linau, berdampak banjir pada 86 KK, Desa Parempei, berdampak banjir pada 15 KK.</p>
Rungan Hulu	-	-	6	-								<p>(Sabtu, 15 Maret 2025) Desa Jangkit, berdampak banjir pada 20 KK, Desa Sangal, berdampak banjir pada 139 KK. ----- (Minggu, 16 Maret 2025) Desa Tumbang Lapan, berdampak banjir pada 142 KK. ----- (Senin, 17 Maret 2025) Kel. Tumbang Rahuyan, berdampak banjir pada 70 KK, Desa Sei Antai, berdampak banjir pada 125 KK, Desa Mujai, berdampak banjir pada 14 KK.</p>
Rungan Barat	3	-	1	-								<p>(Minggu, 19 Januari 2025) Desa Tusang Raya, berdampak banjir pada 28 KK / 93 Jiwa, Ketinggian Air ± 40 cm. Desa Tumbang Langgah, berdampak banjir pada 50 KK / 210 Jiwa, Ketinggian Air ± 150 cm. ----- (Jumat, 31 Januari 2025) Desa Tumbang Bahanei, berdampak banjir pada 40 KK / - Jiwa, Ketinggian Air ± - cm. ----- (Sabtu, 15 Maret 2025) Desa Tumbang Jalemu Kajuei, berdampak banjir pada 1 (satu) bangunan TK PAUD & 1 (satu) bangunan PUSTU, Sarana Lokal Umum.</p>
Mihing Raya	-	-	-	-								-

V. DATA KEBAKARAN PEKARANGAN / PERUMAHAN TAHUN 2025

Kecamatan / Kota	Bulan												Kejadian (x)
	1	2	3	4	5	6	7	8	9	10	11	12	
Kurun	1	1	-	-									(Rabu, 01 Januari 2025) Jln. Lintas Kurun Sebrang RT. 014 / RW. 002, Kel. Kuala Kurun = 5 (lima) Rumah Penduduk Terbakar / Tidak Ada Korban Jiwa An. : 1) SUNARYO AFFANDI ; 2) SALAMAT ; 3) SANDRO ; 4) NURTATIE ; 5) SANIAH ----- (Jumat, 07 Februari 2025) Jln. Lintas Desa Tumbang Tariak - Kuala Kurun = Kebakaran Rumah Kost / Barak 5 (lima) Pintu / Tidak Ada Korban Jiwa An. : Bp. WIRO / WINDA WIWIN
Kahayan Hulu Utara	-	-	-	-									
Damang Batu	-	-	-	-									
Sepang	-	-	-	-									
Miri Manasa	-	-	-	-									
Tewah	-	-	-	-									
Manuhing	2	-	-	-									(Sabtu, 11 Januari 2025) Jln. Babilu RT. 001 / RW. 001, Kel. Tumbang Talaken = 1 (satu) Rumah Penduduk Terbakar / Tidak Ada Korban Jiwa An. : MADI D. E. S. ----- (Senin, 20 Januari 2025) Pinggir Jalan Umum, Kel. Tumbang Talaken = 2 (dua) Rumah Penduduk Terbakar / Tidak Ada Korban Jiwa An. :-
Manuhing Raya	-	-	-	-									
Rungan	1	-	-	1									(Kamis, 09 Januari 2025) Desa Bereng Baru RT. 002 / RW. 001 = 1 (satu) Rumah Penduduk Terbakar / Tidak Ada Korban Jiwa An. : HENDRI WANTO ----- (Jumat, 19 April 2025) Desa Luwuk Langkuas = 1 (satu) Rumah Penduduk dan Toko Sembako - Bengkel Motor Terbakar / Tidak Ada Korban Jiwa An. : RAMA / IRA SUSILAWATI
Rungan Hulu	-	-	-	-									
Rungan Barat	-	-	-	-									
Mihing Raya	1	-	-	-									(Selasa, 14 Januari 2025) Jln. Damang Batu RT. 001 / RW. 001, Desa Tumbang Danau = 4 (empat) Rumah Penduduk Terbakar / Tidak Ada Korban Jiwa An. : 1) DISON DAHIM ; 2) TIMBUL ; 3) PRITILLO ; 4) RUPUS ANJAS

VI. DATA KEBAKARAN HUTAN DAN LAHAN TAHUN 2025

Hari / Tanggal : Rabu, 23-04-2025
Pukul : 16.00 WIB - 08.00 WIB

NO.	KECAMATAN	KEJADIAN (x)	LUAS KARHUTLA ± (Ha)
1	KURUN	-	-
2	KAHAYAN HULU UTARA	-	-
3	DAMANG BATU	-	-
4	SEPANG	-	-
5	MIRI MANASA	-	-
6	TEWAH	-	-
7	MANUHING	-	-
8	MANUHING RAYA	-	-
9	RUNGAN	-	-
10	RUNGAN HULU	-	-
11	RUNGAN BARAT	-	-
12	MIHING RAYA	-	-
TOTAL JUMLAH		-	-

--- s/d ---

Hari / Tanggal : Kamis, 24-04-2025
Pukul : 08.00 WIB - 16.00 WIB

NO.	KECAMATAN	KEJADIAN (x)	LUAS KARHUTLA ± (Ha)
1	KURUN	-	-
2	KAHAYAN HULU UTARA	-	-
3	DAMANG BATU	-	-
4	SEPANG	-	-
5	MIRI MANASA	-	-
6	TEWAH	-	-
7	MANUHING	-	-
8	MANUHING RAYA	-	-
9	RUNGAN	-	-
10	RUNGAN HULU	-	-
11	RUNGAN BARAT	-	-
12	MIHING RAYA	-	-
TOTAL JUMLAH		-	-

Sumber : Badan Penanggulangan Bencana Daerah Kabupaten Gunung Mas

VII. DATA HOTSPOT SATELIT NASA - MODIS, NASA - SNPP, & NASA - NOAA20 TAHUN 2025

Hari / Tanggal : Rabu, 23-04-2025
 Pukul : 16.00 WIB - 08.00 WIB

NO.	KECAMATAN	CONFIDENCE %			KEJADIAN (x)	LUAS KARHUTLA ± (Ha)
		L	M	H		
1	KURUN	-	-	-	-	-
2	KAHAYAN HULU UTARA	-	-	-	-	-
3	DAMANG BATU	-	-	-	-	-
4	SEPANG	-	-	-	-	-
5	MIRI MANASA	-	-	-	-	-
6	TEWAH	-	-	-	-	-
7	MANUHING	-	-	-	-	-
8	MANUHING RAYA	-	-	-	-	-
9	RUNGAN	-	-	-	-	-
10	RUNGAN HULU	-	-	-	-	-
11	RUNGAN BARAT	-	-	-	-	-
12	MIHING RAYA	-	-	-	-	-
TOTAL JUMLAH		-	-	-	-	-

NO.	KECAMATAN	DESA	LATITUDE	LONGITUDE	CONFIDENCE %			KET.
					L	M	H	
1	KURUN							
2	KAHAYAN HULU UTARA							
3	DAMANG BATU							
4	SEPANG							
5	MIRI MANASA							
6	TEWAH							
7	MANUHING							
8	MANUHING RAYA							
9	RUNGAN							
10	RUNGAN HULU							
11	RUNGAN BARAT							
12	MIHING RAYA							
TOTAL JUMLAH								

Tingkat Kepercayaan Hotspot :

- L : Rendah
- M : Sedang
- H : Tinggi

Sumber : <https://sipongi.menlhk.go.id/>

Hari / Tanggal : Kamis, 24-04-2025
 Pukul : 08.00 WIB - 16.00 WIB

NO.	KECAMATAN	CONFIDENCE %			KEJADIAN (x)	LUAS KARHUTLA ± (Ha)
		L	M	H		
1	KURUN	-	-	-	-	-
2	KAHAYAN HULU UTARA	-	-	-	-	-
3	DAMANG BATU	-	-	-	-	-
4	SEPANG	-	-	-	-	-
5	MIRI MANASA	-	-	-	-	-
6	TEWAH	-	-	-	-	-
7	MANUHING	-	-	-	-	-
8	MANUHING RAYA	-	-	-	-	-
9	RUNGAN	-	-	-	-	-
10	RUNGAN HULU	-	-	-	-	-
11	RUNGAN BARAT	-	-	-	-	-
12	MIHING RAYA	-	-	-	-	-
TOTAL JUMLAH		-	-	-	-	-

NO.	KECAMATAN	DESA	LATITUDE	LONGITUDE	CONFIDENCE %			KET.
					L	M	H	
1	KURUN							
2	KAHAYAN HULU UTARA							
3	DAMANG BATU							
4	SEPANG							
5	MIRI MANASA							
6	TEWAH							
7	MANUHING							
8	MANUHING RAYA							
9	RUNGAN							
10	RUNGAN HULU							
11	RUNGAN BARAT							
12	MIHING RAYA							
TOTAL JUMLAH								

Tingkat Kepercayaan Hotspot :

- L : Rendah
- M : Sedang
- H : Tinggi

PENDATAAN KEBAKARAN HUTAN DAN LAHAN

JENIS BENCANA : KARHUTLA
WAKTU BENCANA : WIB
TANGGAL BENCANA : KAMIS, 24 APRIL 2025
LOKASI BENCANA : DESA / KELURAHAN : _____ KECAMATAN : _____

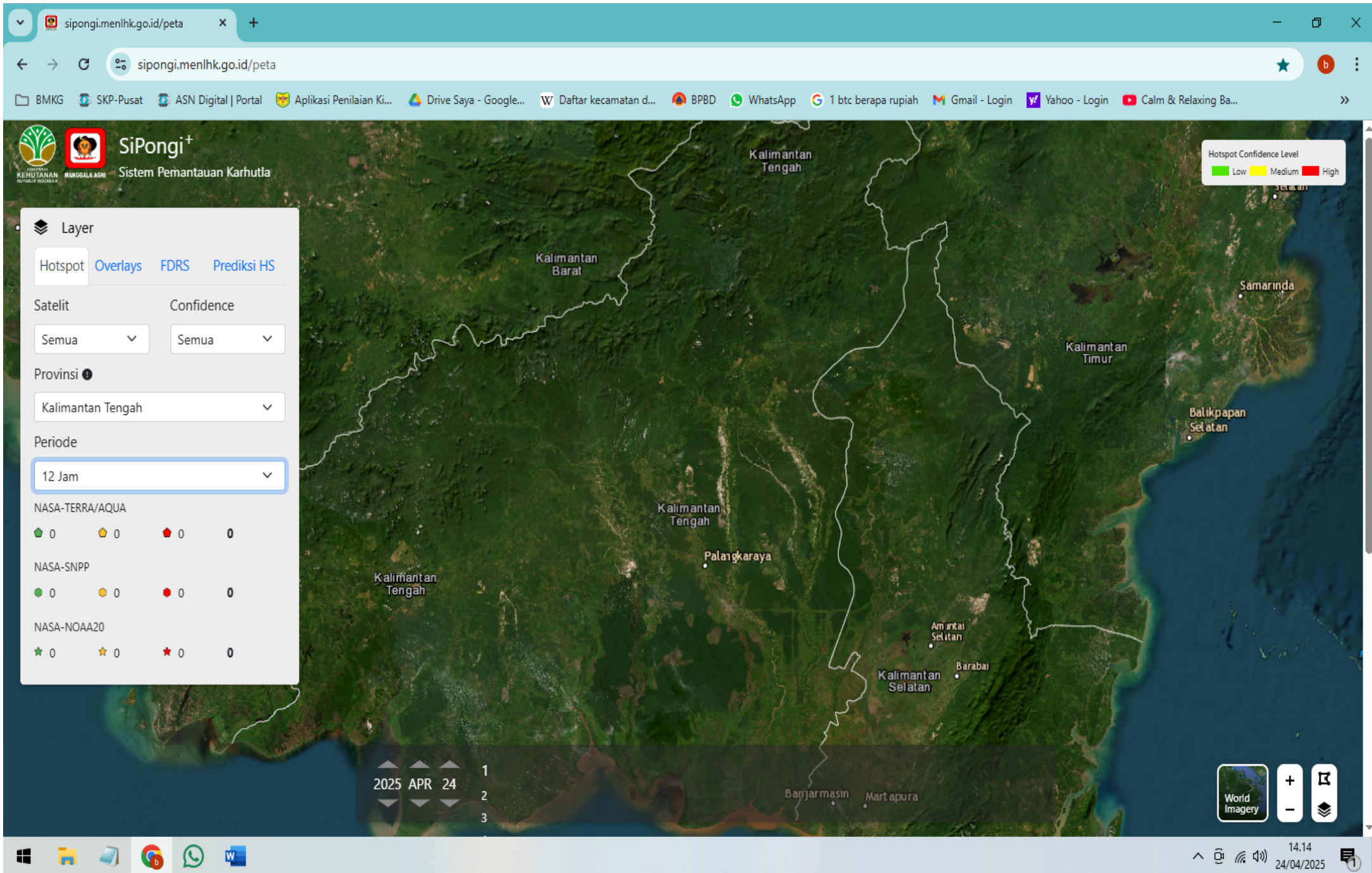
KOORDINAT		VEGETASI	JENIS TANAH	MORFOLOGI	LUAS TERBAKAR ± (Ha)	LAMA PEMADAMAN	PENYEBAB TERJADI	KORBAN JIWA
<i>LATITUDE</i>	<i>LONGITUDE</i>							

FASILITAS UMUM TERDAMPAK	KERUGIAN FINANSIAL (Rp.)	STATUS LAHAN	PEMILIK LAHAN	JUMLAH ANGGOTA PEMADAM	JUMLAH KENDARAAN PEMADAM	JUMLAH PERALATAN PEMADAM

DESKRIPSI : Tidak Ada Kegiatan Posko

KOORDINATOR LAPANGAN,

HOTSPOT DI KABUPATEN GUNUNG MAS KAMIS TANGGAL 24 APRIL 2025 : NIHIL



HASIL PEMANTAUAN HARI INI : NIHIL

KEGIATAN PETUGAS PIKET BPBD KABUPATEN GUNUNG MAS :

1. Melakukan Monitoring / Pemantauan Bencana Banjir, Tanah Longsor, serta Kebakaran Pekarangan Perumahan Tahun 2025 di Kabupaten Gunung Mas.
2. Berkoordinasi dengan TNI, POLRI, Kepala Desa, dan Camat di Kabupaten Gunung Mas apabila terjadi Bencana.

Dokumentasi Pemantauan **TIM TRC BPBD Kabupaten Gunung Mas** : **NIHIL**

Demikian Laporan Harian Kabupaten Gunung Mas Sore Hari / Tgl. : **Kamis, 24 April 2025**
Pukul : 16.00 WIB



**LAPORAN HARIAN PRAKIRAAN CUACA,
 KEJADIAN BANJIR, TANAH LONGSOR &
 KEBAKARAN PEKARANGAN PERUMAHAN - HUTAN DAN LAHAN
 BPBD KABUPATEN GUNUNG MAS
 TAHUN 2025**

Selamat Sore, mohon izin melaporkan, informasi terkait kondisi di Kabupaten Gunung Mas saat ini :

Hari / Tgl. : Jum'at, 25 April 2025

Pukul : 16.00 WIB



I. KONDISI TERKINI

Hari/Tanggal: Jumat, 25 April 2025

I. KONDISI TERKINI

Pantauan Cuaca Tanggal 25 April 2025

KECAMATAN	TANGGAL						
	24/04/2025			25/04/2025			
	WAKTU (WIB)						
	16.00-20.00	20.00-24.00	00.00-04.00	04.00-08.00	08.00-12.00	12.00-16.00	
Sepang (Kel. Sepang Simin)	Cuaca	Hujan Ringan	Hujan Ringan	Berawan	Berawan	Berawan	Berawan
	Suhu (°C)	24	24	23	29	31	27
	Kelembapan (%)	97	99	99	72	63	84
	Kecepatan Angin (km/jam)	3	0	3	4	0	4
	Arah Angin	Selatan	Barat Daya	Utara	Utara	Barat	Timur
Jarak Pandang (m)	9000	8000	6000	10000	10000	10000	
Kurun (Kel. Kuala Kurun)	Cuaca	Berawan	Berawan Tebal	Berawan Tebal	Berawan	Berawan	Cerah Berawan
	Suhu (°C)	24	24	24	30	31	28
	Kelembapan (%)	99	98	99	68	62	85
	Kecepatan Angin (km/jam)	7	1	2	4	2	3
	Arah Angin	Selatan	Barat	Utara	Barat Laut	Barat	Tenggara
Jarak Pandang (m)	9000	8000	6000	10000	10000	10000	
Tewah (Kel. Tewah)	Cuaca	Berawan	Berawan Tebal	Hujan Ringan	Berawan	Berawan	Cerah Berawan
	Suhu (°C)	24	24	23	30	31	28
	Kelembapan (%)	99	98	99	64	59	88
	Kecepatan Angin (km/jam)	6	0	1	4	2	1
	Arah Angin	Selatan	Barat	Utara	Barat Laut	Barat	Timur Laut
Jarak Pandang (m)	9000	8000	6000	10000	10000	10000	
Kahayan Hulu Utara (Kel. Tumbang Miri)	Cuaca	Berawan Tebal	Berawan	Berawan Tebal	Berawan	Cerah Berawan	Cerah Berawan
	Suhu (°C)	24	24	24	30	31	27
	Kelembapan (%)	98	99	99	68	60	90
	Kecepatan Angin (km/jam)	7	1	1	4	2	1
	Arah Angin	Barat	Tenggara	Utara	Utara	Barat Laut	Barat
Jarak Pandang (m)	9000	8000	8000	10000	10000	10000	
Rungan (Kel. Jakatan Raya)	Cuaca	Hujan Ringan	Berawan Tebal	Berawan	Berawan	Berawan	Cerah Berawan
	Suhu (°C)	24	24	23	30	31	28
	Kelembapan (%)	97	99	99	67	61	87
	Kecepatan Angin (km/jam)	6	0	3	3	2	2
	Arah Angin	Selatan	Barat Laut	Barat Laut	Utara	Barat Daya	Tenggara
Jarak Pandang (m)	9000	6000	6000	10000	10000	10000	
Manuhing (Kel. Tumbang Talaken)	Cuaca	Hujan Ringan	Berawan	Berawan	Berawan	Berawan	Berawan Tebal
	Suhu (°C)	24	24	23	30	31	28
	Kelembapan (%)	98	99	99	70	63	85
	Kecepatan Angin (km/jam)	0	1	4	4	2	4
	Arah Angin	Barat Daya	Barat Laut	Barat Laut	Utara	Barat Daya	Tenggara
Jarak Pandang (m)	9000	6000	6000	10000	10000	10000	
Mihing Raya (Kel. Kampuri)	Cuaca	Berawan Tebal	Hujan Ringan	Berawan	Berawan	Berawan	Hujan Ringan
	Suhu (°C)	24	24	24	29	31	29
	Kelembapan (%)	98	99	98	73	62	78
	Kecepatan Angin (km/jam)	4	0	4	5	1	4
	Arah Angin	Selatan	Barat Daya	Barat Laut	Utara	Barat	Tenggara
Jarak Pandang (m)	9000	6000	8000	10000	10000	10000	
Damang Batu (Kel. Tumbang Marikoi)	Cuaca	Berawan Tebal	Berawan	Hujan Ringan	Berawan	Berawan	Berawan
	Suhu (°C)	24	24	23	30	31	29
	Kelembapan (%)	99	99	99	65	58	78
	Kecepatan Angin (km/jam)	7	1	4	3	1	2
	Arah Angin	Barat Daya	Barat Daya	Utara	Utara	Barat	Timur
Jarak Pandang (m)	9000	8000	8000	10000	10000	10000	
Miri Manasa (Kel. Tumbang Napoi)	Cuaca	Berawan	Berawan	Berawan	Berawan	Cerah Berawan	Hujan Ringan
	Suhu (°C)	24	24	23	29	30	29
	Kelembapan (%)	98	98	99	73	61	78
	Kecepatan Angin (km/jam)	8	0	4	5	3	2
	Arah Angin	Barat Daya	Barat	Utara	Utara	Utara	Barat Daya
Jarak Pandang (m)	9000	8000	8000	10000	10000	10000	
Rungan Hulu (Kel. Tumbang Rahuyan)	Cuaca	Berawan	Berawan Tebal	Berawan	Berawan	Berawan	Cerah Berawan
	Suhu (°C)	24	24	23	30	31	29
	Kelembapan (%)	99	99	99	67	63	85
	Kecepatan Angin (km/jam)	7	0	4	4	2	0
	Arah Angin	Barat Daya	Barat Laut	Barat Laut	Barat Laut	Barat	Barat
Jarak Pandang (m)	9000	8000	8000	10000	10000	10000	
Manuhing Raya (Kel. Tehang)	Cuaca	Berawan	Berawan	Berawan Tebal	Berawan	Berawan	Cerah Berawan
	Suhu (°C)	24	23	23	30	31	29
	Kelembapan (%)	99	99	99	62	57	79
	Kecepatan Angin (km/jam)	3	2	3	2	3	3
	Arah Angin	Barat	Barat Laut	Utara	Utara	Selatan	Timur
Jarak Pandang (m)	9000	6000	6000	10000	10000	10000	
Rungan Barat (Kel. Rabambang)	Cuaca	Berawan Tebal	Berawan Tebal	Berawan	Berawan	Berawan	Cerah Berawan
	Suhu (°C)	34	24	23	30	31	29
	Kelembapan (%)	98	99	99	68	61	75
	Kecepatan Angin (km/jam)	7	1	4	3	2	0
	Arah Angin	Barat Daya	Barat Laut	Barat Laut	Utara	Barat	Barat
Jarak Pandang (m)	9000	6000	8000	10000	10000	10000	

I. a. DATA BANJIR TAHUN 2025



BADAN PENANGGULANGAN BENCANA DAERAH KABUPATEN GUNUNG MAS
JLN. LETJEND. SOEPRAPTO, KEL. TAMPANG TUMBANG ANJIR, KEC. KURUN, KAB. GUNUNG MAS

KEJADIAN BANJIR PADA HARI : JUM'AT, 25 April 2025

DATA KEJADIAN BANJIR :

No.	Nama Kecamatan	Desa	KK	Jumlah				Fasilitas Umum					Keterangan	
				Dewasa		Anak	Jiwa	Tempa Ibadah			Sekolah	Puskesmas		Lain-lain
				L	P			Mesjid	Gereja	Balai Hindu				
													-	
													Data Terakhir	

II.b. DATA BANJIR TAHUN 2025

Kecamatan / Kota	Bulan												Kejadian (x)
	1	2	3	4	5	6	7	8	9	10	11	12	
Kurun	-	-	5										<p>(Jumat, 07 Maret 2025) Jln. Trans Kuala Kurun - Desa Penda Linda / Petus - Desa Teluk Nyatu ; Jln. Jendral Sudirman, Kel. Tampang Tumbang Anjir, berdampak banjir pada Jalan Penghubung, Ketinggian Air ± 100 cm.</p> <p>(Jumat, 14 Maret 2025) Kel. Tampang Tumbang Anjir - RT. 004, berdampak banjir pada 79 KK. Desa Tumbang Tambirah, berdampak banjir pada Sarana Lokal Umum.</p> <p>(Minggu, 16 Maret 2025) Jln. Sangkurun (Gang Manggis), Kel. Kuala Kurun, berdampak banjir pada Sarana Lokal Umum. Desa Tumbang Miwan, berdampak banjir pada 108 KK.</p>
Kahayan Hulu Utara	-	-	2										<p>(Senin, 17 Maret 2025) Desa Penda Rangas, berdampak banjir pada 3 KK, Desa Penda Tumbang Sian, berdampak banjir pada 3 KK.</p>
Damang Batu	-	-	-										-
Sepang	1	-	-										<p>(Minggu, 19 Januari 2025) Desa Tampelas, berdampak banjir pada 62 KK / 310 Jiwa, Ketinggian Air ± 50 cm.</p>
Miri Manasa	-	-	2										<p>(Kamis, 13 Maret 2025) Kel. Tumbang Napoi, berdampak banjir pada Sarana Lokal Umum. ----- (Jumat, 14 Maret 2025) Desa Tumbang Masukih, berdampak banjir pada Sarana Lokal Umum.</p>
Tewah	-	-	2										<p>(Kamis - Sabtu, 13 - 15 Maret 2025) Jln. Patahu RT. 005 ; Jln. Menteng, Kel. Tewah, berdampak banjir pada 701 KK / 2786 Jiwa. (Minggu, 16 Maret 2025) Desa Sare Rangan, berdampak banjir pada 29 KK.</p>
Manuhing	-	-	2										<p>(Sabtu, 15 Maret 2025) Desa Tangki Dahuyan, berdampak banjir pada Sarana Lokal Umum. ----- (Minggu, 16 Maret 2025) Kel. Tumbang Talaken, berdampak banjir pada Sarana Lokal Umum.</p>
Manuhing Raya	-	-	6										<p>(Selasa - Rabu & Senin, 04 - 05 & 17 Maret 2025) Kel. Tehang, berdampak banjir pada 377 KK / 1.131 Jiwa, Desa Luwuk Tukau, berdampak banjir pada 17 KK / 56 Jiwa, Desa Tumbang Oroi, berdampak banjir pada 12 KK / 37 Jiwa, Desa Tumbang Samui, berdampak banjir pada 20 KK / 65 Jiwa, Desa Putat Durei, berdampak banjir pada 7 KK / 21 Jiwa, Desa Tumbang Mantuhe, berdampak banjir pada 7 KK / 24 Jiwa, Ketinggian Air ± 50 - 70 cm.</p>

IV. DATA KEBAKARAN PEKARANGAN / PERUMAHAN TAHUN 2025

Kecamatan / Kota	Bulan												Kejadian (x)
	1	2	3	4	5	6	7	8	9	10	11	12	
Kurun	1	1	-										(Rabu, 01 Januari 2025) Jln. Lintas Kurun Sebrang RT. 014 / RW. 002, Kel. Kuala Kurun = 5 (lima) Rumah Penduduk Terbakar / Tidak Ada Korban Jiwa An. : 1) SUNARYO AFFANDI ; 2) SALAMAT ; 3) SANDRO ; 4) NURTATIE ; 5) SANIAH ----- (Jumat, 07 Februari 2025) Jln. Lintas Desa Tumbang Tariak - Kuala Kurun = Kebakaran Rumah Kost / Barak 5 (lima) Pintu / Tidak Ada Korban Jiwa An. : Bp. WIRO / WINDA WIWIN
Kahayan Hulu Utara	-	-	-										
Damang Batu	-	-	-										
Sepang	-	-	-										
Miri Manasa	-	-	-										
Tewah	-	-	-										
Manuhing	2	-	-										(Sabtu, 11 Januari 2025) Jln. Babilu RT. 001 / RW. 001, Kel. Tumbang Talaken = 1 (satu) Rumah Penduduk Terbakar / Tidak Ada Korban Jiwa An. : MADI D. E. S. ----- (Senin, 20 Januari 2025) Pinggir Jalan Umum, Kel. Tumbang Talaken = 2 (dua) Rumah Penduduk Terbakar / Tidak Ada Korban Jiwa An. : -
Manuhing Raya	-	-	-										
Rungan	1	-	-	1									(Kamis, 09 Januari 2025) Desa Bereng Baru RT. 002 / RW. 001 = 1 (satu) Rumah Penduduk Terbakar / Tidak Ada Korban Jiwa An. : HENDRI WANTO (Jum'at, 19 April 2025) Desa Luwuk Langkuas = 1 (satu) Rumah Penduduk sekaligus Toko Sembako, Bengkel Terbakar / Tidak Ada Korban Jiwa An. : RAMA- IRA SUSILAWATI
Rungan Hulu	-	-	-										
Rungan Barat	-	-	-										
Mihing Raya	1	-	-										(Selasa, 14 Januari 2025) Jln. Damang Batu RT. 001 / RW. 001, Desa Tumbang Danau = 4 (empat) Rumah Penduduk Terbakar / Tidak Ada Korban Jiwa An. : 1) DISON DAHIM ; 2) TIMBUL ; 3) PRITILLO ; 4) RUPUS ANJAS

V. DATA KEBAKARAN HUTAN DAN LAHAN TAHUN 2025

Hari / Tanggal : Kamis, 24-04-2025
Pukul : 16.00 WIB - 08.00 WIB

NO.	KECAMATAN	KEJADIAN (x)	LUAS KARHUTLA ± (Ha)
1	KURUN	-	-
2	KAHAYAN HULU UTARA	-	-
3	DAMANG BATU	-	-
4	SEPANG	-	-
5	MIRI MANASA	-	-
6	TEWAH	-	-
7	MANUHING	-	-
8	MANUHING RAYA	-	-
9	RUNGAN	-	-
10	RUNGAN HULU	-	-
11	RUNGAN BARAT	-	-
12	MIHING RAYA	-	-
TOTAL JUMLAH		-	-

--- s/d ---

Hari / Tanggal : Jum'at, 25-04-2025
Pukul : 08.00 WIB - 16.00 WIB

NO.	KECAMATAN	KEJADIAN (x)	LUAS KARHUTLA ± (Ha)
1	KURUN	-	-
2	KAHAYAN HULU UTARA	-	-
3	DAMANG BATU	-	-
4	SEPANG	-	-
5	MIRI MANASA	-	-
6	TEWAH	-	-
7	MANUHING	-	-
8	MANUHING RAYA	-	-
9	RUNGAN	-	-
10	RUNGAN HULU	-	-
11	RUNGAN BARAT	-	-
12	MIHING RAYA	-	-
TOTAL JUMLAH		-	-

VI. DATA HOTSPOT SATELIT NASA - MODIS, NASA - SNPP, & NASA - NOAA20 TAHUN 2025

Hari / Tanggal : Kamis, 24-04-2025

Pukul : 16.00 WIB - 08.00 WIB

NO.	KECAMATAN	CONFIDENCE %			KEJADIAN (x)	LUAS KARHUTLA ± (Ha)
		L	M	H		
1	KURUN	-	-	-	-	-
2	KAHAYAN HULU UTARA	-	-	-	-	-
3	DAMANG BATU	-	-	-	-	-
4	SEPANG	-	-	-	-	-
5	MIRI MANASA	-	-	-	-	-
6	TEWAH	-	-	-	-	-
7	MANUHING	-	-	-	-	-
8	MANUHING RAYA	-	-	-	-	-
9	RUNGAN	-	-	-	-	-
10	RUNGAN HULU	-	-	-	-	-
11	RUNGAN BARAT	-	-	-	-	-
12	MIHING RAYA	-	-	-	-	-
TOTAL JUMLAH		-	-	-	-	-

NO.	KECAMATAN	DESA	LATITUDE	LONGITUDE	CONFIDENCE %			KET.
					L	M	H	
1	KURUN							
2	KAHAYAN HULU UTARA							
3	DAMANG BATU							
4	SEPANG							
5	MIRI MANASA							
6	TEWAH							
7	MANUHING							
8	MANUHING RAYA							
9	RUNGAN							
10	RUNGAN HULU							
11	RUNGAN BARAT							
12	MIHING RAYA							
TOTAL JUMLAH								

Tingkat Kepercayaan Hotspot :

L : Rendah

M : Sedang

H : Tinggi

Sumber : <https://sipongi.menlhk.go.id/>

Hari / Tanggal : Jum'at, 25-04-2025
 Pukul : 08.00 WIB - 16.00 WIB

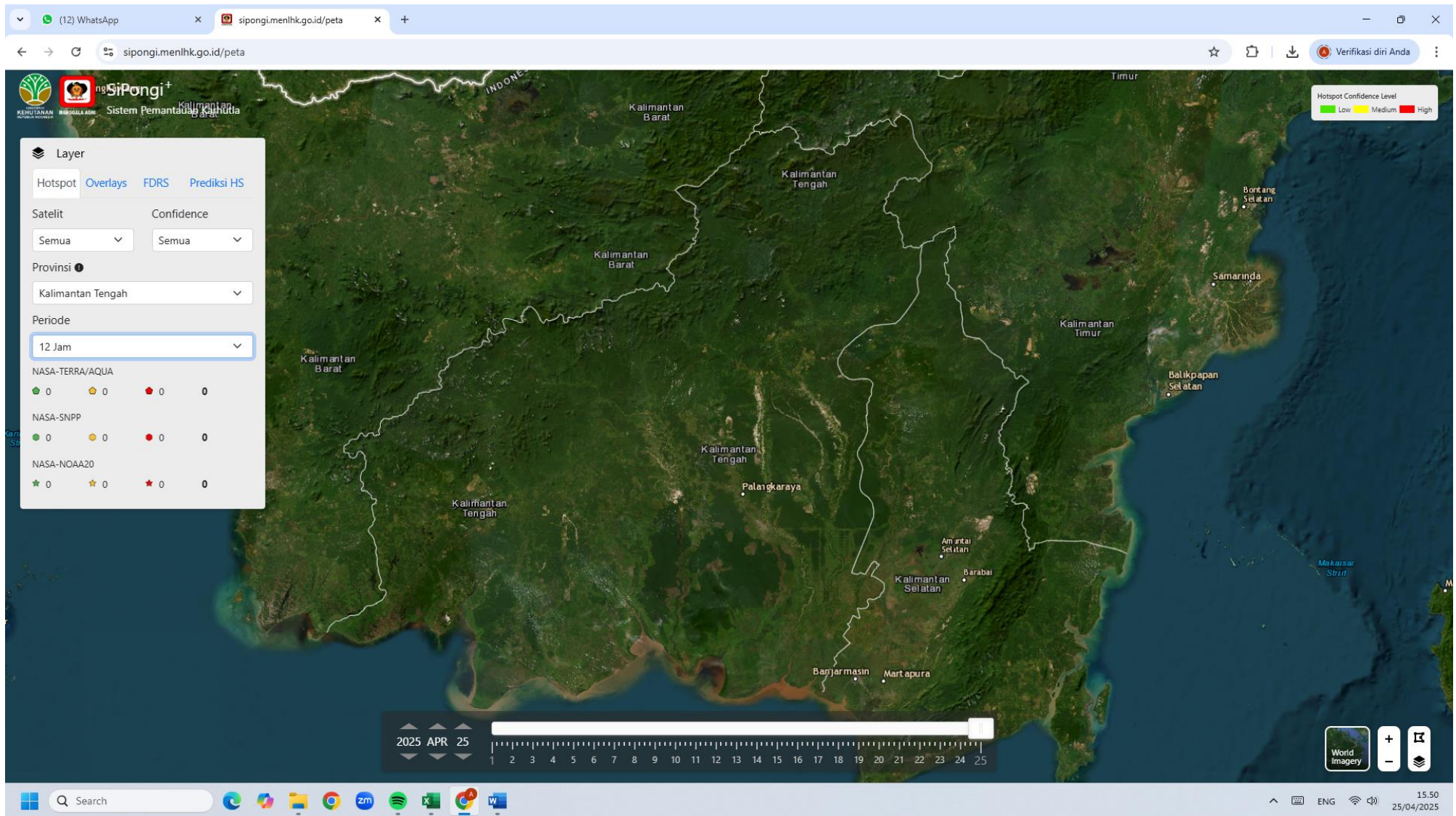
NO.	KECAMATAN	CONFIDENCE %			KEJADIAN (x)	LUAS KARHUTLA ± (Ha)
		L	M	H		
1	KURUN	-	-	-	-	-
2	KAHAYAN HULU UTARA	-	-	-	-	-
3	DAMANG BATU	-	-	-	-	-
4	SEPANG	-	-	-	-	-
5	MIRI MANASA	-	-	-	-	-
6	TEWAH	-	-	-	-	-
7	MANUHING	-	-	-	-	-
8	MANUHING RAYA	-	-	-	-	-
9	RUNGAN	-	-	-	-	-
10	RUNGAN HULU	-	-	-	-	-
11	RUNGAN BARAT	-	-	-	-	-
12	MIHING RAYA	-	-	-	-	-
TOTAL JUMLAH		-	-	-	-	-

NO.	KECAMATAN	DESA	LATITUDE	LONGITUDE	CONFIDENCE %			KET.
					L	M	H	
1	KURUN							
2	KAHAYAN HULU UTARA							
3	DAMANG BATU							
4	SEPANG							
5	MIRI MANASA							
6	TEWAH							
7	MANUHING							
8	MANUHING RAYA							
9	RUNGAN							
10	RUNGAN HULU							
11	RUNGAN BARAT							
12	MIHING RAYA							
TOTAL JUMLAH								

Tingkat Kepercayaan Hotspot :

- L : Rendah
- M : Sedang
- H : Tinggi

HOTSPOT DI KABUPATEN GUNUNG MAS HARI JUM'AT TANGGAL 25 APRIL 2025 : NIHIL



HASIL PEMANTAUAN HARI INI :

Pelaksanaan Hari kesiap siagaan bencana yang jatuh pada tanggal 26 April 2025 serta di gelarnya simulasi guna mengantisipasi bencana kebakaran, bencana alam hingga bencana lainnya, yang di laksanakan di Halaman Kantor Bupati Gunung Mas Jln.Pangeran Diponegoro No. 02 Kuala Kurun



KEGIATAN PETUGAS PIKET BPBD KABUPATEN GUNUNG MAS :

1. Melakukan Monitoring / Pemantauan Bencana Banjir, Tanah Longsor, serta Kebakaran Pekarangan Perumahan Tahun 2025 di Kabupaten Gunung Mas.
2. Berkoordinasi dengan TNI, POLRI, Kepala Desa, dan Camat di Kabupaten Gunung Mas apabila terjadi Bencana.

Dokumentasi Pemantauan TIM TRC BPBD Kabupaten Gunung Mas : **NIHIL**

Demikian Laporan Harian Kabupaten Gunung Mas Sore Hari / Tgl. : **Jum'at, 25 April 2025**
Pukul : 16.00 WIB



**LAPORAN HARIAN PRAKIRAAN CUACA,
 KEJADIAN BANJIR, TANAH LONGSOR &
 KEBAKARAN PEKARANGAN PERUMAHAN - HUTAN DAN LAHAN
 BPBD KABUPATEN GUNUNG MAS
 TAHUN 2025**

Selamat Sore, mohon izin melaporkan, informasi terkait kondisi di Kabupaten Gunung Mas saat ini :

Hari / Tgl. : Sabtu, 26 April 2025

Pukul : 16.00 WIB



I. KONDISI TERKINI

Hari/Tanggal: Sabtu, 26 April 2025

I. KONDISI TERKINI

Pantauan Cuaca Tanggal 26 April 2025

KECAMATAN	TANGGAL						
	25/04/2025			26/04/2025			
	WAKTU (WIB)						
	16.00-20.00	20.00-24.00	00.00-04.00	04.00-08.00	08.00-12.00	12.00-16.00	
Sepang (Kel. Sepang Simin)	Cuaca	Hujan Petir	Berawan Tebal	Berawan Tebal	Hujan Ringan	Cerah Berawan	Cerah Berawan
	Suhu (°C)	24	25	24	26	32	26
	Kelembapan (%)	98	99	99	89	60	90
	Kecepatan Angin (km/jam)	5	5	0	2	5	12
	Arah Angin	Selatan	Barat	Barat	Utara	Barat Laut	Tenggara
Jarak Pandang (m)	10000	6000	7000	10000	10000	6000	
Kurun (Kel. Kuala Kurun)	Cuaca	Hujan Ringan	Hujan Ringan	Berawan Tebal	Berawan	Cerah Berawan	Cerah Berawan
	Suhu (°C)	24	25	24	26	31	28
	Kelembapan (%)	98	99	97	88	72	68
	Kecepatan Angin (km/jam)	6	5	0	3	5	3
	Arah Angin	Timur	Barat Laut	Barat Laut	Timur Laut	Barat Laut	Tenggara
Jarak Pandang (m)	10000	6000	9000	10000	10000	10000	
Tewah (Kel. Tewah)	Cuaca	Hujan Ringan	Hujan Ringan	Hujan Ringan	Hujan Ringan	Cerah Berawan	Cerah Berawan
	Suhu (°C)	24	25	24	26	31	28
	Kelembapan (%)	99	99	99	88	70	75
	Kecepatan Angin (km/jam)	2	4	1	1	4	5
	Arah Angin	Barat	Barat	Barat Laut	Timur Laut	Barat Laut	Tenggara
Jarak Pandang (m)	8000	7000	7000	10000	10000	10000	
Kahayan Hulu Utara (Kel. Tumbang Miri)	Cuaca	Hujan Ringan	Hujan Ringan	Berawan	Hujan Ringan	Berawan	Cerah Berawan
	Suhu (°C)	24	25	24	26	30	28
	Kelembapan (%)	99	99	99	89	75	74
	Kecepatan Angin (km/jam)	6	2	1	2	2	5
	Arah Angin	Barat Daya	Barat	Barat Laut	Timur Laut	Barat Laut	Tenggara
Jarak Pandang (m)	7000	6000	9000	10000	10000	10000	
Rungan (Kel. Jakatan Raya)	Cuaca	Hujan Ringan	Berawan Tebal	Berawan	Berawan Tebal	Cerah Berawan	Cerah Berawan
	Suhu (°C)	23	25	24	26	32	28
	Kelembapan (%)	99	99	99	89	64	77
	Kecepatan Angin (km/jam)	12	6	1	2	5	10
	Arah Angin	Barat Daya	Barat	Utara	Utara	Barat Laut	Tenggara
Jarak Pandang (m)	7000	8000	7000	10000	10000	10000	
Manuhing (Kel. Tumbang Talaken)	Cuaca	Hujan Ringan	Berawan	Hujan Ringan	Berawan	Cerah Berawan	Cerah Berawan
	Suhu (°C)	23	25	24	26	31	27
	Kelembapan (%)	98	99	99	89	66	91
	Kecepatan Angin (km/jam)	7	4	2	4	3	14
	Arah Angin	Barat Daya	Barat Laut	Utara	Utara	Barat Laut	Selatan
Jarak Pandang (m)	7000	7000	7000	10000	10000	8000	
Mihing Raya (Kel. Kampuri)	Cuaca	Hujan Petir	Berawan Tebal	Berawan	Hujan Ringan	Cerah Berawan	Cerah Berawan
	Suhu (°C)	24	25	24	26	32	27
	Kelembapan (%)	98	99	99	89	63	86
	Kecepatan Angin (km/jam)	5	3	1	3	6	13
	Arah Angin	Tenggara	Barat	Barat	Utara	Barat Laut	Tenggara
Jarak Pandang (m)	10000	6000	7000	10000	10000	8000	
Damang Batu (Kel. Tumbang Marikoi)	Cuaca	Berawan Tebal	Berawan Tebal	Berawan	Berawan Tebal	Berawan	Cerah Berawan
	Suhu (°C)	24	25	24	26	31	28
	Kelembapan (%)	99	99	99	91	67	73
	Kecepatan Angin (km/jam)	8	2	2	3	4	3
	Arah Angin	Barat Daya	Barat Daya	Utara	Timur Laut	Utara	Timur Laut
Jarak Pandang (m)	7000	6000	7000	10000	10000	10000	
Miri Manasa (Kel. Tumbang Napoi)	Cuaca	Berawan Tebal	Berawan Tebal	Berawan	Hujan Ringan	Cerah Berawan	Berawan
	Suhu (°C)	23	25	23	26	30	28
	Kelembapan (%)	98	99	99	91	73	76
	Kecepatan Angin (km/jam)	5	0	1	2	1	2
	Arah Angin	Barat Daya	Barat Laut	Barat Laut	Utara	Utara	Timur Laut
Jarak Pandang (m)	7000	6000	9000	10000	10000	10000	
Rungan Hulu (Kel. Tumbang Rahuyan)	Cuaca	Hujan Ringan	Hujan Ringan	Hujan Ringan	Berawan Tebal	Berawan	Cerah Berawan
	Suhu (°C)	24	25	24	26	31	28
	Kelembapan (%)	99	99	99	91	68	74
	Kecepatan Angin (km/jam)	12	4	1	2	4	5
	Arah Angin	Barat	Barat	Utara	Utara	Barat Laut	Timur
Jarak Pandang (m)	7000	6000	7000	7000	10000	10000	
Manuhing Raya (Kel. Tehang)	Cuaca	Berawan Tebal	Hujan Ringan	Berawan	Berawan Tebal	Cerah Berawan	Cerah Berawan
	Suhu (°C)	23	25	23	26	32	28
	Kelembapan (%)	99	99	99	91	60	74
	Kecepatan Angin (km/jam)	8	1	2	2	1	5
	Arah Angin	Barat Daya	Barat Laut	Utara	Timur Laut	Utara	Tenggara
Jarak Pandang (m)	7000	7000	8000	8000	10000	10000	
Rungan Barat (Kel. Rabambang)	Cuaca	Hujan Ringan	Berawan Tebal	Berawan	Berawan Tebal	Cerah Berawan	Cerah Berawan
	Suhu (°C)	23	25	24	26	32	28
	Kelembapan (%)	99	99	99	91	66	81
	Kecepatan Angin (km/jam)	10	3	1	2	3	8
	Arah Angin	Barat Daya	Barat	Timur Laut	Utara	Barat Laut	Tenggara
Jarak Pandang (m)	7000	7000	9000	7000	10000	10000	

I. a. DATA BANJIR TAHUN 2025



BADAN PENANGGULANGAN BENCANA DAERAH KABUPATEN GUNUNG MAS
JLN. LETJEND. SOEPRAPTO, KEL. TAMPANG TUMBANG ANJIR, KEC. KURUN, KAB. GUNUNG MAS

KEJADIAN BANJIR PADA HARI : SABTU, 26 April 2025

DATA KEJADIAN BANJIR :

No.	Nama Kecamatan	Desa	KK	Jumlah				Fasilitas Umum					Keterangan	
				Dewasa		Anak	Jiwa	Tempa Ibadah			Sekolah	Puskesmas		Lain-lain
				L	P			Mesjid	Gereja	Balai Hindu				
														-
Data Terakhir														

II.b. DATA BANJIR TAHUN 2025

Kecamatan / Kota	Bulan												Kejadian (x)
	1	2	3	4	5	6	7	8	9	10	11	12	
Kurun	-	-	5										<p>(Jumat, 07 Maret 2025) Jln. Trans Kuala Kurun - Desa Penda Linda / Petus - Desa Teluk Nyatu ; Jln. Jendral Sudirman, Kel. Tampang Tumbang Anjir, berdampak banjir pada Jalan Penghubung, Ketinggian Air ± 100 cm.</p> <p>(Jumat, 14 Maret 2025) Kel. Tampang Tumbang Anjir - RT. 004, berdampak banjir pada 79 KK. Desa Tumbang Tambirah, berdampak banjir pada Sarana Lokal Umum.</p> <p>(Minggu, 16 Maret 2025) Jln. Sangkurun (Gang Manggis), Kel. Kuala Kurun, berdampak banjir pada Sarana Lokal Umum. Desa Tumbang Miwan, berdampak banjir pada 108 KK.</p>
Kahayan Hulu Utara	-	-	2										<p>(Senin, 17 Maret 2025) Desa Penda Rangas, berdampak banjir pada 3 KK, Desa Penda Tumbang Sian, berdampak banjir pada 3 KK.</p>
Damang Batu	-	-	-										-
Sepang	1	-	-										<p>(Minggu, 19 Januari 2025) Desa Tampelas, berdampak banjir pada 62 KK / 310 Jiwa, Ketinggian Air ± 50 cm.</p>
Miri Manasa	-	-	2										<p>(Kamis, 13 Maret 2025) Kel. Tumbang Napoi, berdampak banjir pada Sarana Lokal Umum. ----- (Jumat, 14 Maret 2025) Desa Tumbang Masukih, berdampak banjir pada Sarana Lokal Umum.</p>
Tewah	-	-	2										<p>(Kamis - Sabtu, 13 - 15 Maret 2025) Jln. Patahu RT. 005 ; Jln. Menteng, Kel. Tewah, berdampak banjir pada 701 KK / 2786 Jiwa. (Minggu, 16 Maret 2025) Desa Sare Rangan, berdampak banjir pada 29 KK.</p>
Manuhing	-	-	2										<p>(Sabtu, 15 Maret 2025) Desa Tangki Dahuyan, berdampak banjir pada Sarana Lokal Umum. ----- (Minggu, 16 Maret 2025) Kel. Tumbang Talaken, berdampak banjir pada Sarana Lokal Umum.</p>
Manuhing Raya	-	-	6										<p>(Selasa - Rabu & Senin, 04 - 05 & 17 Maret 2025) Kel. Tehang, berdampak banjir pada 377 KK / 1.131 Jiwa, Desa Luwuk Tukau, berdampak banjir pada 17 KK / 56 Jiwa, Desa Tumbang Oroi, berdampak banjir pada 12 KK / 37 Jiwa, Desa Tumbang Samui, berdampak banjir pada 20 KK / 65 Jiwa, Desa Putat Durei, berdampak banjir pada 7 KK / 21 Jiwa, Desa Tumbang Mantuhe, berdampak banjir pada 7 KK / 24 Jiwa, Ketinggian Air ± 50 - 70 cm.</p>

IV. DATA KEBAKARAN PEKARANGAN / PERUMAHAN TAHUN 2025

Kecamatan / Kota	Bulan												Kejadian (x)
	1	2	3	4	5	6	7	8	9	10	11	12	
Kurun	1	1	-										(Rabu, 01 Januari 2025) Jln. Lintas Kurun Sebrang RT. 014 / RW. 002, Kel. Kuala Kurun = 5 (lima) Rumah Penduduk Terbakar / Tidak Ada Korban Jiwa An. : 1) SUNARYO AFFANDI ; 2) SALAMAT ; 3) SANDRO ; 4) NURTATIE ; 5) SANIAH ----- (Jumat, 07 Februari 2025) Jln. Lintas Desa Tumbang Tariak - Kuala Kurun = Kebakaran Rumah Kost / Barak 5 (lima) Pintu / Tidak Ada Korban Jiwa An. : Bp. WIRO / WINDA WIWIN
Kahayan Hulu Utara	-	-	-										
Damang Batu	-	-	-										
Sepang	-	-	-										
Miri Manasa	-	-	-										
Tewah	-	-	-										
Manuhing	2	-	-										(Sabtu, 11 Januari 2025) Jln. Babilu RT. 001 / RW. 001, Kel. Tumbang Talaken = 1 (satu) Rumah Penduduk Terbakar / Tidak Ada Korban Jiwa An. : MADI D. E. S. ----- (Senin, 20 Januari 2025) Pinggir Jalan Umum, Kel. Tumbang Talaken = 2 (dua) Rumah Penduduk Terbakar / Tidak Ada Korban Jiwa An. : -
Manuhing Raya	-	-	-										
Rungan	1	-	-	1									(Kamis, 09 Januari 2025) Desa Bereng Baru RT. 002 / RW. 001 = 1 (satu) Rumah Penduduk Terbakar / Tidak Ada Korban Jiwa An. : HENDRI WANTO (Jum'at, 19 April 2025) Desa Luwuk Langkuas = 1 (satu) Rumah Penduduk sekaligus Toko Sembako, Bengkel Terbakar / Tidak Ada Korban Jiwa An. : RAMA- IRA SUSILAWATI
Rungan Hulu	-	-	-										
Rungan Barat	-	-	-										
Mihing Raya	1	-	-										(Selasa, 14 Januari 2025) Jln. Damang Batu RT. 001 / RW. 001, Desa Tumbang Danau = 4 (empat) Rumah Penduduk Terbakar / Tidak Ada Korban Jiwa An. : 1) DISON DAHIM ; 2) TIMBUL ; 3) PRITILLO ; 4) RUPUS ANJAS

V. DATA KEBAKARAN HUTAN DAN LAHAN TAHUN 2025

Hari / Tanggal : Jum'at, 25-04-2025
Pukul : 16.00 WIB - 08.00 WIB

NO.	KECAMATAN	KEJADIAN (x)	LUAS KARHUTLA ± (Ha)
1	KURUN	-	-
2	KAHAYAN HULU UTARA	-	-
3	DAMANG BATU	-	-
4	SEPANG	-	-
5	MIRI MANASA	-	-
6	TEWAH	-	-
7	MANUHING	-	-
8	MANUHING RAYA	-	-
9	RUNGAN	-	-
10	RUNGAN HULU	-	-
11	RUNGAN BARAT	-	-
12	MIHING RAYA	-	-
TOTAL JUMLAH		-	-

--- s/d ---

Hari / Tanggal : Sabtu, 26-04-2025
Pukul : 08.00 WIB - 16.00 WIB

NO.	KECAMATAN	KEJADIAN (x)	LUAS KARHUTLA ± (Ha)
1	KURUN	-	-
2	KAHAYAN HULU UTARA	-	-
3	DAMANG BATU	-	-
4	SEPANG	-	-
5	MIRI MANASA	-	-
6	TEWAH	-	-
7	MANUHING	-	-
8	MANUHING RAYA	-	-
9	RUNGAN	-	-
10	RUNGAN HULU	-	-
11	RUNGAN BARAT	-	-
12	MIHING RAYA	-	-
TOTAL JUMLAH		-	-

VI. DATA HOTSPOT SATELIT NASA - MODIS, NASA - SNPP, & NASA - NOAA20 TAHUN 2025

Hari / Tanggal : Jum'at, 25-04-2025

Pukul : 16.00 WIB - 08.00 WIB

NO.	KECAMATAN	CONFIDENCE %			KEJADIAN (x)	LUAS KARHUTLA ± (Ha)
		L	M	H		
1	KURUN	-	-	-	-	-
2	KAHAYAN HULU UTARA	-	-	-	-	-
3	DAMANG BATU	-	-	-	-	-
4	SEPANG	-	-	-	-	-
5	MIRI MANASA	-	-	-	-	-
6	TEWAH	-	-	-	-	-
7	MANUHING	-	-	-	-	-
8	MANUHING RAYA	-	-	-	-	-
9	RUNGAN	-	-	-	-	-
10	RUNGAN HULU	-	-	-	-	-
11	RUNGAN BARAT	-	-	-	-	-
12	MIHING RAYA	-	-	-	-	-
TOTAL JUMLAH		-	-	-	-	-

NO.	KECAMATAN	DESA	LATITUDE	LONGITUDE	CONFIDENCE %			KET.
					L	M	H	
1	KURUN							
2	KAHAYAN HULU UTARA							
3	DAMANG BATU							
4	SEPANG							
5	MIRI MANASA							
6	TEWAH							
7	MANUHING							
8	MANUHING RAYA							
9	RUNGAN							
10	RUNGAN HULU							
11	RUNGAN BARAT							
12	MIHING RAYA							
TOTAL JUMLAH								

Tingkat Kepercayaan Hotspot :

L : Rendah

M : Sedang

H : Tinggi

Sumber : <https://sipongi.menlhk.go.id/>

Hari / Tanggal : Sabtu, 26-04-2025
 Pukul : 08.00 WIB - 16.00 WIB

NO.	KECAMATAN	CONFIDENCE %			KEJADIAN (x)	LUAS KARHUTLA ± (Ha)
		L	M	H		
1	KURUN	-	-	-	-	-
2	KAHAYAN HULU UTARA	-	-	-	-	-
3	DAMANG BATU	-	-	-	-	-
4	SEPANG	-	-	-	-	-
5	MIRI MANASA	-	-	-	-	-
6	TEWAH	-	-	-	-	-
7	MANUHING	-	-	-	-	-
8	MANUHING RAYA	-	-	-	-	-
9	RUNGAN	-	-	-	-	-
10	RUNGAN HULU	-	-	-	-	-
11	RUNGAN BARAT	-	-	-	-	-
12	MIHING RAYA	-	-	-	-	-
TOTAL JUMLAH		-	-	-	-	-

NO.	KECAMATAN	DESA	LATITUDE	LONGITUDE	CONFIDENCE %			KET.
					L	M	H	
1	KURUN							
2	KAHAYAN HULU UTARA							
3	DAMANG BATU							
4	SEPANG							
5	MIRI MANASA							
6	TEWAH							
7	MANUHING							
8	MANUHING RAYA							
9	RUNGAN							
10	RUNGAN HULU							
11	RUNGAN BARAT							
12	MIHING RAYA							
TOTAL JUMLAH								

Tingkat Kepercayaan Hotspot :

- L : Rendah
- M : Sedang
- H : Tinggi

PENDATAAN KEBAKARAN HUTAN DAN LAHAN

JENIS BENCANA : KARHUTLA

WAKTU BENCANA : WIB

TANGGAL BENCANA : SABTU, 26 APRIL 2025

LOKASI BENCANA : DESA / KELURAHAN :

KECAMATAN :

KOORDINAT		VEGETASI	JENIS TANAH	MORFOLOGI	LUAS TERBAKAR ± (Ha)	LAMA PEMADAMAN	PENYEBAB TERJADI	KORBAN JIWA
LATITUDE	LONGITUDE							

FASILITAS UMUM TERDAMPAK	KERUGIAN FINANSIAL (Rp.)	STATUS LAHAN	PEMILIK LAHAN	JUMLAH ANGGOTA PEMADAM	JUMLAH KENDARAAN PEMADAM	JUMLAH PERALATAN PEMADAM

DESKRIPSI : Tidak Ada Kegiatan Posko

KOORDINATOR LAPANGAN,

HOTSPOT DI KABUPATEN GUNUNG MAS HARI SABTU TANGGAL 26 APRIL 2025 : NIHIL

The screenshot displays the SiPongi+ web application interface. The main map shows Kalimantan Tengah, Indonesia, with a legend indicating Hotspot Confidence Levels: Low (green), Medium (yellow), and High (red). The map shows no hotspots. The interface includes a layer control panel on the left with the following settings:

- Layer: Hotspot (selected), Overlays, FDRS, Prediksi HS
- Satelit: Semua
- Confidence: Semua
- Provinsi: Kalimantan Tengah
- Periode: 12 Jam

Data for the selected period (12 Jam) is as follows:

Source	Green	Yellow	Red	Total
NASA-TERRA/AQUA	0	0	0	0
NASA-SNPP	0	0	0	0
NASA-NOAA20	0	0	0	0

The bottom of the interface shows a timeline for 2025 APR 26, a search bar, and system tray icons. A notification at the bottom left reads "3 Terasa lebih panas Sekarang". The system clock shows 15:32 on 26/04/2025.

HASIL PEMANTAUAN HARI INI : NIHIL

KEGIATAN PETUGAS PIKET BPBD KABUPATEN GUNUNG MAS :

1. Melakukan Monitoring / Pemantauan Bencana Banjir, Tanah Longsor, serta Kebakaran Pekarangan Perumahan Tahun 2025 di Kabupaten Gunung Mas.
2. Berkoordinasi dengan TNI, POLRI, Kepala Desa, dan Camat di Kabupaten Gunung Mas apabila terjadi Bencana.

Dokumentasi Pemantauan TIM TRC BPBD Kabupaten Gunung Mas : NIHIL

Demikian Laporan Harian Kabupaten Gunung Mas Sore Hari / Tgl. : **Sabtu, 26 April 2025**
Pukul : 16.00 WIB



**LAPORAN HARIAN PRAKIRAAN CUACA,
 KEJADIAN BANJIR, TANAH LONGSOR &
 KEBAKARAN PEKARANGAN PERUMAHAN - HUTAN DAN LAHAN
 BPBD KABUPATEN GUNUNG MAS
 TAHUN 2025**

Selamat Sore, mohon izin melaporkan, informasi terkait kondisi di Kabupaten Gunung Mas saat ini :

Hari / Tgl. : Minggu, 27 April 2025

Pukul : 16.00 WIB



I. KONDISI TERKINI

Hari/Tanggal: Minggu, 27 April 2025

I. KONDISI TERKINI

Pantauan Cuaca Tanggal 27 April 2025

KECAMATAN	TANGGAL						
	26/04/2025			27/04/2025			
	WAKTU (WIB)						
	16.00-20.00	20.00-24.00	00.00-04.00	04.00-08.00	08.00-12.00	12.00-16.00	
Sepang (Kel. Sepang Simin)	Cuaca	Berawan	Hujan Petir	Hujan Ringan	Hujan Ringan	Berawan Tebal	Cerah Berawan
	Suhu (°C)	24	23	23	25	30	29
	Kelembapan (%)	98	98	99	91	70	88
	Kecepatan Angin (km/jam)	9	7	1	5	3	5
	Arah Angin	Barat Daya	Utara	Barat Daya	Utara	Barat	Barat Daya
	Jarak Pandang (m)	6000	7000	10000	8000	9000	10000
Kurun (Kel. Kuala Kurun)	Cuaca	Berawan	Hujan Ringan	Hujan Ringan	Hujan Ringan	Berawan Tebal	Cerah Berawan
	Suhu (°C)	24	23	23	25	29	29
	Kelembapan (%)	98	99	99	90	75	87
	Kecepatan Angin (km/jam)	9	6	1	4	2	6
	Arah Angin	Barat Daya	Barat	Barat Laut	Utara	Timur	Barat Daya
	Jarak Pandang (m)	6000	7000	10000	10000	10000	10000
Tewah (Kel. Tewah)	Cuaca	Berawan	Hujan Ringan	Hujan Ringan	Berawan Tebal	Berawan	Cerah Berawan
	Suhu (°C)	24	23	23	25	30	29
	Kelembapan (%)	98	99	99	92	69	89
	Kecepatan Angin (km/jam)	11	3	2	5	1	5
	Arah Angin	Barat Daya	Barat Laut	Barat Laut	Timur Laut	Timur	Barat Daya
	Jarak Pandang (m)	6000	7000	10000	10000	10000	10000
Kahayan Hulu Utara (Kel. Tumbang Miri)	Cuaca	Berawan	Hujan Sedang	Hujan Ringan	Hujan Ringan	Berawan	Cerah Berawan
	Suhu (°C)	24	23	23	25	31	29
	Kelembapan (%)	98	98	99	90	70	87
	Kecepatan Angin (km/jam)	9	0	3	5	1	3
	Arah Angin	Selatan	Utara	Barat Laut	Timur Laut	Timur	Barat Daya
	Jarak Pandang (m)	6000	7000	10000	10000	10000	10000
Rungan (Kel. Jakatan Raya)	Cuaca	Berawan	Hujan Sedang	Hujan Ringan	Hujan Ringan	Cerah Berawan	Cerah Berawan
	Suhu (°C)	24	23	23	25	30	29
	Kelembapan (%)	99	99	99	91	73	88
	Kecepatan Angin (km/jam)	7	3	1	6	1	3
	Arah Angin	Barat Daya	Barat Laut	Barat Daya	Utara	Selatan	Barat Daya
	Jarak Pandang (m)	6000	7000	9000	9000	10000	10000
Manuhing (Kel. Tumbang Talaken)	Cuaca	Berawan	Hujan Sedang	Hujan Ringan	Hujan Ringan	Cerah Berawan	Cerah Berawan
	Suhu (°C)	24	23	23	25	30	29
	Kelembapan (%)	98	99	99	91	75	86
	Kecepatan Angin (km/jam)	5	4	2	5	3	6
	Arah Angin	Barat Daya	Barat	Utara	Utara	Selatan	Barat
	Jarak Pandang (m)	6000	7000	10000	10000	10000	10000
Mihing Raya (Kel. Kampuri)	Cuaca	Berawan	Hujan Petir	Hujan Ringan	Hujan Ringan	Berawan Tebal	Cerah Berawan
	Suhu (°C)	24	23	23	25	30	29
	Kelembapan (%)	97	98	99	91	72	84
	Kecepatan Angin (km/jam)	9	4	2	5	3	7
	Arah Angin	Barat Daya	Barat Laut	Barat Daya	Utara	Barat Laut	Barat Daya
	Jarak Pandang (m)	8000	7000	7000	10000	10000	10000
Damang Batu (Kel. Tumbang Marikoi)	Cuaca	Berawan	Hujan Ringan	Hujan Ringan	Berawan	Berawan	Cerah Berawan
	Suhu (°C)	24	23	22	25	32	29
	Kelembapan (%)	99	99	99	92	65	88
	Kecepatan Angin (km/jam)	10	1	1	4	0	5
	Arah Angin	Selatan	Utara	Utara	Timur Laut	Tenggara	Barat Daya
	Jarak Pandang (m)	6000	7000	10000	10000	10000	10000
Miri Manasa (Kel. Tumbang Napoi)	Cuaca	Hujan Sedang	Hujan Sedang	Berawan Tebal	Berawan Tebal	Berawan	Cerah Berawan
	Suhu (°C)	24	23	22	25	32	29
	Kelembapan (%)	99	99	99	90	62	88
	Kecepatan Angin (km/jam)	4	3	3	4	11	4
	Arah Angin	Selatan	Timur Laut	Utara	Utara	Barat Daya	Barat Daya
	Jarak Pandang (m)	6000	7000	10000	10000	10000	10000
Rungan Hulu (Kel. Tumbang Rahuyan)	Cuaca	Berawan	Hujan Ringan	Hujan Ringan	Berawan Tebal	Cerah Berawan	Cerah Berawan
	Suhu (°C)	24	23	22	25	31	29
	Kelembapan (%)	99	99	99	90	71	94
	Kecepatan Angin (km/jam)	11	3	0	6	4	5
	Arah Angin	Barat Daya	Utara	Barat	Timur Laut	Barat Daya	Selatan
	Jarak Pandang (m)	6000	7000	10000	10000	10000	10000
Manuhing Raya (Kel. Tehang)	Cuaca	Hujan Sedang	Hujan Sedang	Hujan Ringan	Berawan Tebal	Cerah Berawan	Cerah Berawan
	Suhu (°C)	23	23	22	25	32	29
	Kelembapan (%)	99	99	99	90	64	92
	Kecepatan Angin (km/jam)	6	2	1	3	7	5
	Arah Angin	Selatan	Barat	Barat Laut	Timur Laut	Selatan	Barat Daya
	Jarak Pandang (m)	6000	7000	10000	10000	10000	10000
Rungan Barat (Kel. Rabambang)	Cuaca	Berawan	Hujan Lebat	Hujan Ringan	Berawan Tebal	Cerah Berawan	Cerah Berawan
	Suhu (°C)	24	23	23	25	31	29
	Kelembapan (%)	99	99	99	91	71	90
	Kecepatan Angin (km/jam)	7	2	0	5	6	6
	Arah Angin	Barat Daya	Barat Laut	Tenggara	Utara	Barat Daya	Barat Daya
	Jarak Pandang (m)	6000	7000	10000	10000	10000	10000

II.b. DATA BANJIR TAHUN 2025

Kecamatan / Kota	Bulan												Kejadian (x)
	1	2	3	4	5	6	7	8	9	10	11	12	
Kurun	-	-	5										<p>(Jumat, 07 Maret 2025) Jln. Trans Kuala Kurun - Desa Penda Linda / Petus - Desa Teluk Nyatu ; Jln. Jendral Sudirman, Kel. Tampang Tumbang Anjir, berdampak banjir pada Jalan Penghubung, Ketinggian Air ± 100 cm.</p> <p>(Jumat, 14 Maret 2025) Kel. Tampang Tumbang Anjir - RT. 004, berdampak banjir pada 79 KK. Desa Tumbang Tambirah, berdampak banjir pada Sarana Lokal Umum.</p> <p>(Minggu, 16 Maret 2025) Jln. Sangkurun (Gang Manggis), Kel. Kuala Kurun, berdampak banjir pada Sarana Lokal Umum. Desa Tumbang Miwan, berdampak banjir pada 108 KK.</p>
Kahayan Hulu Utara	-	-	2										<p>(Senin, 17 Maret 2025) Desa Penda Rangas, berdampak banjir pada 3 KK, Desa Penda Tumbang Sian, berdampak banjir pada 3 KK.</p>
Damang Batu	-	-	-										-
Sepang	1	-	-										<p>(Minggu, 19 Januari 2025) Desa Tampelas, berdampak banjir pada 62 KK / 310 Jiwa, Ketinggian Air ± 50 cm.</p>
Miri Manasa	-	-	2										<p>(Kamis, 13 Maret 2025) Kel. Tumbang Napoi, berdampak banjir pada Sarana Lokal Umum. ----- (Jumat, 14 Maret 2025) Desa Tumbang Masukih, berdampak banjir pada Sarana Lokal Umum.</p>
Tewah	-	-	2										<p>(Kamis - Sabtu, 13 - 15 Maret 2025) Jln. Patahu RT. 005 ; Jln. Menteng, Kel. Tewah, berdampak banjir pada 701 KK / 2786 Jiwa. (Minggu, 16 Maret 2025) Desa Sare Rangan, berdampak banjir pada 29 KK.</p>
Manuhing	-	-	2										<p>(Sabtu, 15 Maret 2025) Desa Tangki Dahuyan, berdampak banjir pada Sarana Lokal Umum. ----- (Minggu, 16 Maret 2025) Kel. Tumbang Talaken, berdampak banjir pada Sarana Lokal Umum.</p>
Manuhing Raya	-	-	6										<p>(Selasa - Rabu & Senin, 04 - 05 & 17 Maret 2025) Kel. Tehang, berdampak banjir pada 377 KK / 1.131 Jiwa, Desa Luwuk Tukau, berdampak banjir pada 17 KK / 56 Jiwa, Desa Tumbang Oroi, berdampak banjir pada 12 KK / 37 Jiwa, Desa Tumbang Samui, berdampak banjir pada 20 KK / 65 Jiwa, Desa Putat Durei, berdampak banjir pada 7 KK / 21 Jiwa, Desa Tumbang Mantuhe, berdampak banjir pada 7 KK / 24 Jiwa, Ketinggian Air ± 50 - 70 cm.</p>

IV. DATA KEBAKARAN PEKARANGAN / PERUMAHAN TAHUN 2025

Kecamatan / Kota	Bulan												Kejadian (x)
	1	2	3	4	5	6	7	8	9	10	11	12	
Kurun	1	1	-										(Rabu, 01 Januari 2025) Jln. Lintas Kurun Sebrang RT. 014 / RW. 002, Kel. Kuala Kurun = 5 (lima) Rumah Penduduk Terbakar / Tidak Ada Korban Jiwa An. : 1) SUNARYO AFFANDI ; 2) SALAMAT ; 3) SANDRO ; 4) NURTATIE ; 5) SANIAH ----- (Jumat, 07 Februari 2025) Jln. Lintas Desa Tumbang Tariak - Kuala Kurun = Kebakaran Rumah Kost / Barak 5 (lima) Pintu / Tidak Ada Korban Jiwa An. : Bp. WIRO / WINDA WIWIN
Kahayan Hulu Utara	-	-	-										
Damang Batu	-	-	-										
Sepang	-	-	-										
Miri Manasa	-	-	-										
Tewah	-	-	-										
Manuhing	2	-	-										(Sabtu, 11 Januari 2025) Jln. Babilu RT. 001 / RW. 001, Kel. Tumbang Talaken = 1 (satu) Rumah Penduduk Terbakar / Tidak Ada Korban Jiwa An. : MADI D. E. S. ----- (Senin, 20 Januari 2025) Pinggir Jalan Umum, Kel. Tumbang Talaken = 2 (dua) Rumah Penduduk Terbakar / Tidak Ada Korban Jiwa An. : -
Manuhing Raya	-	-	-										
Rungan	1	-	-	1									(Kamis, 09 Januari 2025) Desa Bereng Baru RT. 002 / RW. 001 = 1 (satu) Rumah Penduduk Terbakar / Tidak Ada Korban Jiwa An. : HENDRI WANTO (Jum'at, 19 April 2025) Desa Luwuk Langkuas = 1 (satu) Rumah Penduduk sekaligus Toko Sembako, Bengkel Terbakar / Tidak Ada Korban Jiwa An. : RAMA- IRA SUSILAWATI
Rungan Hulu	-	-	-										
Rungan Barat	-	-	-										
Mihing Raya	1	-	-										(Selasa, 14 Januari 2025) Jln. Damang Batu RT. 001 / RW. 001, Desa Tumbang Danau = 4 (empat) Rumah Penduduk Terbakar / Tidak Ada Korban Jiwa An. : 1) DISON DAHIM ; 2) TIMBUL ; 3) PRITILLO ; 4) RUPUS ANJAS

V. DATA KEBAKARAN HUTAN DAN LAHAN TAHUN 2025

Hari / Tanggal : Sabtu 26-04-2025
Pukul : 16.00 WIB - 08.00 WIB

NO.	KECAMATAN	KEJADIAN (x)	LUAS KARHUTLA ± (Ha)
1	KURUN	-	-
2	KAHAYAN HULU UTARA	-	-
3	DAMANG BATU	-	-
4	SEPANG	-	-
5	MIRI MANASA	-	-
6	TEWAH	-	-
7	MANUHING	-	-
8	MANUHING RAYA	-	-
9	RUNGAN	-	-
10	RUNGAN HULU	-	-
11	RUNGAN BARAT	-	-
12	MIHING RAYA	-	-
TOTAL JUMLAH		-	-

--- s/d ---

Hari / Tanggal : Minggu, 27-04-2025
Pukul : 08.00 WIB - 16.00 WIB

NO.	KECAMATAN	KEJADIAN (x)	LUAS KARHUTLA ± (Ha)
1	KURUN	-	-
2	KAHAYAN HULU UTARA	-	-
3	DAMANG BATU	-	-
4	SEPANG	-	-
5	MIRI MANASA	-	-
6	TEWAH	-	-
7	MANUHING	-	-
8	MANUHING RAYA	-	-
9	RUNGAN	-	-
10	RUNGAN HULU	-	-
11	RUNGAN BARAT	-	-
12	MIHING RAYA	-	-
TOTAL JUMLAH		-	-

VI. DATA HOTSPOT SATELIT NASA - MODIS, NASA - SNPP, & NASA - NOAA20 TAHUN 2025

Hari / Tanggal : Sabtu, 26-04-2025

Pukul : 16.00 WIB - 08.00 WIB

NO.	KECAMATAN	CONFIDENCE %			KEJADIAN (x)	LUAS KARHUTLA ± (Ha)
		L	M	H		
1	KURUN	-	-	-	-	-
2	KAHAYAN HULU UTARA	-	-	-	-	-
3	DAMANG BATU	-	-	-	-	-
4	SEPANG	-	-	-	-	-
5	MIRI MANASA	-	-	-	-	-
6	TEWAH	-	-	-	-	-
7	MANUHING	-	-	-	-	-
8	MANUHING RAYA	-	-	-	-	-
9	RUNGAN	-	-	-	-	-
10	RUNGAN HULU	-	-	-	-	-
11	RUNGAN BARAT	-	-	-	-	-
12	MIHING RAYA	-	-	-	-	-
TOTAL JUMLAH		-	-	-	-	-

NO.	KECAMATAN	DESA	LATITUDE	LONGITUDE	CONFIDENCE %			KET.
					L	M	H	
1	KURUN							
2	KAHAYAN HULU UTARA							
3	DAMANG BATU							
4	SEPANG							
5	MIRI MANASA							
6	TEWAH							
7	MANUHING							
8	MANUHING RAYA							
9	RUNGAN							
10	RUNGAN HULU							
11	RUNGAN BARAT							
12	MIHING RAYA							
TOTAL JUMLAH								

Tingkat Kepercayaan Hotspot :

L : Rendah

M : Sedang

H : Tinggi

Sumber : <https://sipongi.menlhk.go.id/>

Hari / Tanggal : Minggu, 27-04-2025
 Pukul : 08.00 WIB - 16.00 WIB

NO.	KECAMATAN	CONFIDENCE %			KEJADIAN (x)	LUAS KARHUTLA ± (Ha)
		L	M	H		
1	KURUN	-	-	-	-	-
2	KAHAYAN HULU UTARA	-	-	-	-	-
3	DAMANG BATU	-	-	-	-	-
4	SEPANG	-	-	-	-	-
5	MIRI MANASA	-	-	-	-	-
6	TEWAH	-	-	-	-	-
7	MANUHING	-	-	-	-	-
8	MANUHING RAYA	-	-	-	-	-
9	RUNGAN	-	-	-	-	-
10	RUNGAN HULU	-	-	-	-	-
11	RUNGAN BARAT	-	-	-	-	-
12	MIHING RAYA	-	-	-	-	-
TOTAL JUMLAH		-	-	-	-	-

NO.	KECAMATAN	DESA	LATITUDE	LONGITUDE	CONFIDENCE %			KET.
					L	M	H	
1	KURUN							
2	KAHAYAN HULU UTARA							
3	DAMANG BATU							
4	SEPANG							
5	MIRI MANASA							
6	TEWAH							
7	MANUHING							
8	MANUHING RAYA							
9	RUNGAN							
10	RUNGAN HULU							
11	RUNGAN BARAT							
12	MIHING RAYA							
TOTAL JUMLAH								

Tingkat Kepercayaan Hotspot :

- L : Rendah
- M : Sedang
- H : Tinggi

PENDATAAN KEBAKARAN HUTAN DAN LAHAN

JENIS BENCANA : KARHUTLA
WAKTU BENCANA : WIB
TANGGAL BENCANA : MINGGU, 27 APRIL 2025
LOKASI BENCANA : DESA / KELURAHAN :

KECAMATAN :

KOORDINAT		VEGETASI	JENIS TANAH	MORFOLOGI	LUAS TERBAKAR ± (Ha)	LAMA PEMADAMAN	PENYEBAB TERJADI	KORBAN JIWA
<i>LATITUDE</i>	<i>LONGITUDE</i>							

FASILITAS UMUM TERDAMPAK	KERUGIAN FINANSIAL (Rp.)	STATUS LAHAN	PEMILIK LAHAN	JUMLAH ANGGOTA PEMADAM	JUMLAH KENDARAAN PEMADAM	JUMLAH PERALATAN PEMADAM

DESKRIPSI : Tidak Ada Kegiatan Posko

KOORDINATOR LAPANGAN,

HOTSPOT DI KABUPATEN GUNUNG MAS HARI MINGGU TANGGAL 27 APRIL 2025 : NIHIL

The screenshot displays the SiPongi+ web application interface. The main map shows Kalimantan Tengah, Indonesia, with a legend in the top right corner indicating 'Hotspot Confidence Level' with categories: Low (green), Medium (yellow), and High (red). The map currently shows no hotspots. The sidebar on the left contains the following settings:

- Layer: Hotspot (selected), Overlays, FDRS, Prediksi HS
- Satelit: Semua
- Confidence: Semua
- Provinsi: Kalimantan Tengah
- Periode: 12 Jam

Below the sidebar, there is a table showing the number of hotspots for different satellite sensors and confidence levels:

Satelit	Low	Medium	High	Total
NASA-TERRA/AQUA	0	0	0	0
NASA-SNPP	0	0	0	0
NASA-NOAA20	0	0	0	0

The bottom of the screen shows the Windows taskbar with the date '2025 APR 27', time '15:35', and system tray icons for network, volume, and battery. The browser address bar shows 'sipongi.menlhk.go.id/peta'.

HASIL PEMANTAUAN HARI INI : NIHIL

KEGIATAN PETUGAS PIKET BPBD KABUPATEN GUNUNG MAS :

1. Melakukan Monitoring / Pemantauan Bencana Banjir, Tanah Longsor, serta Kebakaran Pekarangan Perumahan Tahun 2025 di Kabupaten Gunung Mas.
2. Berkoordinasi dengan TNI, POLRI, Kepala Desa, dan Camat di Kabupaten Gunung Mas apabila terjadi Bencana.

Dokumentasi Pemantauan TIM TRC BPBD Kabupaten Gunung Mas : NIHIL

Demikian Laporan Harian Kabupaten Gunung Mas Sore Hari / Tgl. : **Minggu, 27 April 2025**
Pukul : 16.00 WIB



**LAPORAN HARIAN PRAKIRAAN CUACA,
 KEJADIAN BANJIR, TANAH LONGSOR &
 KEBAKARAN PEKARANGAN PERUMAHAN - HUTAN DAN LAHAN
 BPBD KABUPATEN GUNUNG MAS
 TAHUN 2025**

Selamat Sore, mohon izin melaporkan, informasi terkait kondisi di Kabupaten Gunung Mas saat ini :

Hari / Tgl. : Senin, 28 April 2025

Pukul : 16.00 WIB



I. KONDISI TERKINI

Pantauan Cuaca Tanggal 28-04-2025 : **BMKG**

KECAMATAN	TANGGAL						
	27/04/2025			28/04/2025			
	WAKTU (WIB)						
	16.00-20.00	20.00-24.00	00.00-04.00	04.00-08.00	08.00-12.00	12.00-16.00	
Sepang (Kel. Sepang Simin)	Cuaca	Cerah Berawan	Cerah Berawan	Hujan Sedang	Hujan Ringan	Berawan Tebal	Berawan Tebal
	Suhu (°C)	27	23	22	27	30	29
	Kelembapan (%)	97	98	99	83	65	75
	Kecepatan Angin (km/jam)	5	3	3	4	13	5
	Arah Angin	Selatan	Barat Daya	Barat	Barat Daya	Barat Daya	Barat Daya
	Jarak Pandang (m)	10000	7000	10000	9000	7000	10000
Kurun (Kel. Kuala Kurun)	Cuaca	Berawan Tebal	Cerah Berawan	Berawan	Cerah Berawan	Berawan	Berawan Tebal
	Suhu (°C)	27	23	22	27	28	29
	Kelembapan (%)	96	98	98	83	79	79
	Kecepatan Angin (km/jam)	3	5	3	5	6	8
	Arah Angin	Barat	Selatan	Barat	Barat Daya	Barat	Barat Daya
	Jarak Pandang (m)	10000	8000	10000	9000	10000	10000
Tewah (Kel. Tewah)	Cuaca	Hujan Ringan	Berawan	Hujan Ringan	Cerah Berawan	Hujan Ringan	Berawan Tebal
	Suhu (°C)	27	24	22	27	27	28
	Kelembapan (%)	97	98	99	82	84	78
	Kecepatan Angin (km/jam)	4	3	5	4	8	8
	Arah Angin	Barat Daya	Selatan	Barat	Barat Daya	Barat	Barat Daya
	Jarak Pandang (m)	10000	8000	10000	9000	10000	10000
Kahayan Hulu Utara (Kel. Tumbang Miri)	Cuaca	Hujan Ringan	Berawan	Cerah Berawan	Hujan Ringan	Hujan Ringan	Hujan Ringan
	Suhu (°C)	26	24	23	27	26	27
	Kelembapan (%)	96	97	98	82	92	84
	Kecepatan Angin (km/jam)	5	8	2	3	5	6
	Arah Angin	Barat Daya	Tenggara	Barat Daya	Selatan	Barat	Barat Daya
	Jarak Pandang (m)	10000	9000	10000	9000	10000	10000
Rungan (Kel. Jakatan Raya)	Cuaca	Berawan	Berawan	Hujan Ringan	Berawan	Hujan Ringan	Berawan Tebal
	Suhu (°C)	27	23	22	28	31	28
	Kelembapan (%)	95	99	99	84	71	82
	Kecepatan Angin (km/jam)	6	5	4	4	13	6
	Arah Angin	Barat	Selatan	Barat	Barat Daya	Barat Daya	Barat Daya
	Jarak Pandang (m)	10000	7000	10000	9000	10000	10000
Manuhing (Kel. Tumbang Talaken)	Cuaca	Berawan	Berawan	Hujan Sedang	Hujan Lebat	Hujan Ringan	Berawan Tebal
	Suhu (°C)	27	23	22	27	28	28
	Kelembapan (%)	97	99	99	86	86	82
	Kecepatan Angin (km/jam)	5	5	3	4	2	6
	Arah Angin	Barat	Barat Daya	Barat	Barat Daya	Tenggara	Barat Daya
	Jarak Pandang (m)	10000	9000	10000	9000	10000	10000
Mihing Raya (Kel. Kampuri)	Cuaca	Cerah Berawan	Cerah Berawan	Cerah Berawan	Berawan Tebal	Berawan	Berawan
	Suhu (°C)	27	24	23	27	29	28
	Kelembapan (%)	96	98	99	82	70	79
	Kecepatan Angin (km/jam)	4	7	2	4	9	6
	Arah Angin	Barat Daya	Selatan	Barat	Barat Daya	Barat	Barat Daya
	Jarak Pandang (m)	10000	9000	10000	9000	10000	10000
Damang Batu (Kel. Tumbang Marikoi)	Cuaca	Hujan Ringan	Berawan	Cerah Berawan	Cerah Berawan	Cerah Berawan	Hujan Ringan
	Suhu (°C)	26	24	22	28	27	27
	Kelembapan (%)	98	98	98	76	92	82
	Kecepatan Angin (km/jam)	6	8	2	2	3	4
	Arah Angin	Barat Daya	Tenggara	Barat	Barat Daya	Barat	Barat Daya
	Jarak Pandang (m)	10000	9000	10000	9000	10000	10000
Miri Manasa (Kel. Tumbang Napoi)	Cuaca	Hujan Ringan	Cerah Berawan	Berawan	Cerah Berawan	Hujan Ringan	Hujan Sedang
	Suhu (°C)	27	23	23	28	26	27
	Kelembapan (%)	98	95	98	74	88	89
	Kecepatan Angin (km/jam)	3	2	4	5	6	5
	Arah Angin	Barat	Barat	Selatan	Selatan	Barat Daya	Barat Daya
	Jarak Pandang (m)	10000	9000	10000	9000	10000	10000
Rungan Hulu (Kel. Tumbang Rahuyan)	Cuaca	Hujan Ringan	Berawan	Cerah Berawan	Berawan Tebal	Hujan Ringan	Berawan Tebal
	Suhu (°C)	27	24	22	27	27	28
	Kelembapan (%)	97	98	99	86	89	83
	Kecepatan Angin (km/jam)	3	6	5	4	5	6
	Arah Angin	Barat Daya	Selatan	Barat Daya	Barat Daya	Barat Daya	Barat Daya
	Jarak Pandang (m)	10000	9000	10000	9000	10000	10000
Manuhing Raya (Kel. Tehang)	Cuaca	Hujan Ringan	Berawan	Cerah Berawan	Berawan Tebal	Hujan Ringan	Berawan Tebal
	Suhu (°C)	27	23	22	27	29	27
	Kelembapan (%)	98	99	99	86	81	81
	Kecepatan Angin (km/jam)	3	8	4	5	3	5
	Arah Angin	Barat Daya	Selatan	Barat Daya	Barat Daya	Barat Daya	Barat Daya
	Jarak Pandang (m)	10000	9000	10000	9000	10000	10000
Rungan Barat (Kel. Rabambang)	Cuaca	Berawan Tebal	Berawan	Berawan	Berawan	Hujan Ringan	Hujan Ringan
	Suhu (°C)	27	24	22	27	29	28
	Kelembapan (%)	96	98	99	86	81	81
	Kecepatan Angin (km/jam)	5	8	3	4	8	5
	Arah Angin	Barat Daya	Selatan	Barat Daya	Barat Daya	Selatan	Barat Daya
	Jarak Pandang (m)	10000	8000	10000	9000	10000	10000

II.a. DATA BANJIR TAHUN 2025

BADAN PENANGGULANGAN BENCANA DAERAH KABUPATEN GUNUNG MAS
 JLN. LETJEND. SOEPRAPTO, KEL. TAMPANG TUMBANG ANJIR, KEC. KURUN, KAB. GUNUNG MAS

KEJADIAN BANJIR PADA HARI : SENIN, 28 April 2025**DATA KEJADIAN BANJIR :**

No.	Nama Kecamatan	Desa	KK	Jumlah				Fasilitas Umum					Keterangan					
				Dewasa		Anak	Jiwa	Tempa Ibadah			Sekolah	Puskesmas		Lain-lain				
				L	P			Mesjid	Gereja	Balai Hindu								

Data Terakhir

II.b. DATA BANJIR TAHUN 2025

Kecamatan / Kota	Bulan												Kejadian (x)
	1	2	3	4	5	6	7	8	9	10	11	12	
Kurun	-	-	5	-									(Jumat, 07 Maret 2025) Jln. Trans Kuala Kurun - Desa Penda Linda / Petus - Desa Teluk Nyatu ; Jln. Jendral Sudirman, Kel. Tampang Tumbang Anjir, berdampak banjir pada Jalan Penghubung, Ketinggian Air ± 100 cm. ----- (Jumat, 14 Maret 2025) Kel. Tampang Tumbang Anjir - RT. 004, berdampak banjir pada 79 KK. Desa Tumbang Tambirah, berdampak banjir pada Sarana Lokal Umum. ----- (Minggu, 16 Maret 2025) Jln. Sangkurun (Gang Manggis), Kel. Kuala Kurun, berdampak banjir pada Sarana Lokal Umum. Desa Tumbang Miwan, berdampak banjir pada 108 KK.
Kahayan Hulu Utara	-	-	2	-									(Senin, 17 Maret 2025) Desa Penda Rangas, berdampak banjir pada 3 KK, Desa Penda Tumbang Sian, berdampak banjir pada 3 KK.
Damang Batu	-	-	-	-									-
Sepang	1	-	-	-									(Minggu, 19 Januari 2025) Desa Tampelas, berdampak banjir pada 62 KK / 310 Jiwa, Ketinggian Air ± 50 cm.
Miri Manasa	-	-	2	-									(Kamis, 13 Maret 2025) Kel. Tumbang Napoi, berdampak banjir pada Sarana Lokal Umum. ----- (Jumat, 14 Maret 2025) Desa Tumbang Masukih, berdampak banjir pada Sarana Lokal Umum.
Tewah	-	-	2	-									(Kamis - Sabtu, 13 - 15 Maret 2025) Jln. Patahu RT. 005 ; Jln. Menteng, Kel. Tewah, berdampak banjir pada 701 KK / 2786 Jiwa. ----- (Minggu, 16 Maret 2025) Desa Sare Rangan, berdampak banjir pada 29 KK.
Manuhing	-	-	2	-									(Sabtu, 15 Maret 2025) Desa Tangki Dahuyan, berdampak banjir pada Sarana Lokal Umum. ----- (Minggu, 16 Maret 2025) Kel. Tumbang Talaken, berdampak banjir pada Sarana Lokal Umum.
Manuhing Raya	-	-	6	-									(Selasa - Rabu & Senin, 04 - 05 & 17 Maret 2025) Kel. Tehang, berdampak banjir pada 377 KK / 1.131 Jiwa, Desa Luwuk Tukau, berdampak banjir pada 17 KK / 56 Jiwa, Desa Tumbang Oroi, berdampak banjir pada 12 KK / 37 Jiwa, Desa Tumbang Samui, berdampak banjir pada 20 KK / 65 Jiwa, Desa Putat Durei, berdampak banjir pada 7 KK / 21 Jiwa, Desa Tumbang Mantuhe, berdampak banjir pada 7 KK / 24 Jiwa, Ketinggian Air ± 50 - 70 cm.

V. DATA KEBAKARAN PEKARANGAN / PERUMAHAN TAHUN 2025

Kecamatan / Kota	Bulan												Kejadian (x)
	1	2	3	4	5	6	7	8	9	10	11	12	
Kurun	1	1	-	-									(Rabu, 01 Januari 2025) Jln. Lintas Kurun Sebrang RT. 014 / RW. 002, Kel. Kuala Kurun = 5 (lima) Rumah Penduduk Terbakar / Tidak Ada Korban Jiwa An. : 1) SUNARYO AFFANDI ; 2) SALAMAT ; 3) SANDRO ; 4) NURTATIE ; 5) SANIAH ----- (Jumat, 07 Februari 2025) Jln. Lintas Desa Tumbang Tariak - Kuala Kurun = Kebakaran Rumah Kost / Barak 5 (lima) Pintu / Tidak Ada Korban Jiwa An. : Bp. WIRO / WINDA WIWIN
Kahayan Hulu Utara	-	-	-	-									
Damang Batu	-	-	-	-									
Sepang	-	-	-	-									
Miri Manasa	-	-	-	-									
Tewah	-	-	-	-									
Manuhing	2	-	-	-									(Sabtu, 11 Januari 2025) Jln. Babilu RT. 001 / RW. 001, Kel. Tumbang Talaken = 1 (satu) Rumah Penduduk Terbakar / Tidak Ada Korban Jiwa An. : MADI D. E. S. ----- (Senin, 20 Januari 2025) Pinggir Jalan Umum, Kel. Tumbang Talaken = 2 (dua) Rumah Penduduk Terbakar / Tidak Ada Korban Jiwa An. : -
Manuhing Raya	-	-	-	-									
Rungan	1	-	-	1									(Kamis, 09 Januari 2025) Desa Bereng Baru RT. 002 / RW. 001 = 1 (satu) Rumah Penduduk Terbakar / Tidak Ada Korban Jiwa An. : HENDRI WANTO (Jumat, 19 April 2025) Desa Luwuk Langkuas = 1 (satu) Rumah Penduduk dan Toko Sembako - Bengkel Motor Terbakar / Tidak Ada Korban Jiwa An. : RAMA / IRA SUSILAWATI
Rungan Hulu	-	-	-	-									
Rungan Barat	-	-	-	-									
Mihing Raya	1	-	-	-									(Selasa, 14 Januari 2025) Jln. Damang Batu RT. 001 / RW. 001, Desa Tumbang Danau = 4 (empat) Rumah Penduduk Terbakar / Tidak Ada Korban Jiwa An. : 1) DISON DAHIM ; 2) TIMBUL ; 3) PRITILLO ; 4) RUPUS ANJAS

VI. DATA KEBAKARAN HUTAN DAN LAHAN TAHUN 2025

Hari / Tanggal : Minggu, 27-04-2025
Pukul : 16.00 WIB - 08.00 WIB

NO.	KECAMATAN	KEJADIAN (x)	LUAS KARHUTLA ± (Ha)
1	KURUN	-	-
2	KAHAYAN HULU UTARA	-	-
3	DAMANG BATU	-	-
4	SEPANG	-	-
5	MIRI MANASA	-	-
6	TEWAH	-	-
7	MANUHING	-	-
8	MANUHING RAYA	-	-
9	RUNGAN	-	-
10	RUNGAN HULU	-	-
11	RUNGAN BARAT	-	-
12	MIHING RAYA	-	-
TOTAL JUMLAH		-	-

--- s/d ---

Hari / Tanggal : Senin, 28-04-2025
Pukul : 08.00 WIB - 16.00 WIB

NO.	KECAMATAN	KEJADIAN (x)	LUAS KARHUTLA ± (Ha)
1	KURUN	-	-
2	KAHAYAN HULU UTARA	-	-
3	DAMANG BATU	-	-
4	SEPANG	-	-
5	MIRI MANASA	-	-
6	TEWAH	-	-
7	MANUHING	-	-
8	MANUHING RAYA	-	-
9	RUNGAN	-	-
10	RUNGAN HULU	-	-
11	RUNGAN BARAT	-	-
12	MIHING RAYA	-	-
TOTAL JUMLAH		-	-

VII. DATA HOTSPOT SATELIT NASA - MODIS, NASA - SNPP, & NASA - NOAA20 TAHUN 2025

Hari / Tanggal : Minggu, 27-04-2025
 Pukul : 16.00 WIB - 08.00 WIB

NO.	KECAMATAN	CONFIDENCE %			KEJADIAN (x)	LUAS KARHUTLA ± (Ha)
		L	M	H		
1	KURUN	-	-	-	-	-
2	KAHAYAN HULU UTARA	-	-	-	-	-
3	DAMANG BATU	-	-	-	-	-
4	SEPANG	-	-	-	-	-
5	MIRI MANASA	-	-	-	-	-
6	TEWAH	-	-	-	-	-
7	MANUHING	-	-	-	-	-
8	MANUHING RAYA	-	-	-	-	-
9	RUNGAN	-	-	-	-	-
10	RUNGAN HULU	-	-	-	-	-
11	RUNGAN BARAT	-	-	-	-	-
12	MIHING RAYA	-	-	-	-	-
TOTAL JUMLAH		-	-	-	-	-

NO.	KECAMATAN	DESA	LATITUDE	LONGITUDE	CONFIDENCE %			KET.
					L	M	H	
1	KURUN							
2	KAHAYAN HULU UTARA							
3	DAMANG BATU							
4	SEPANG							
5	MIRI MANASA							
6	TEWAH							
7	MANUHING							
8	MANUHING RAYA							
9	RUNGAN							
10	RUNGAN HULU							
11	RUNGAN BARAT							
12	MIHING RAYA							
TOTAL JUMLAH								

Tingkat Kepercayaan Hotspot :

- L : Rendah
- M : Sedang
- H : Tinggi

Sumber : <https://sipongi.menlhk.go.id/>

Hari / Tanggal : Senin, 28-04-2025
 Pukul : 08.00 WIB - 16.00 WIB

NO.	KECAMATAN	CONFIDENCE %			KEJADIAN (x)	LUAS KARHUTLA ± (Ha)
		L	M	H		
1	KURUN	-	-	-	-	-
2	KAHAYAN HULU UTARA	-	-	-	-	-
3	DAMANG BATU	-	-	-	-	-
4	SEPANG	-	-	-	-	-
5	MIRI MANASA	-	-	-	-	-
6	TEWAH	-	-	-	-	-
7	MANUHING	-	-	-	-	-
8	MANUHING RAYA	-	-	-	-	-
9	RUNGAN	-	-	-	-	-
10	RUNGAN HULU	-	-	-	-	-
11	RUNGAN BARAT	-	-	-	-	-
12	MIHING RAYA	-	-	-	-	-
TOTAL JUMLAH		-	-	-	-	-

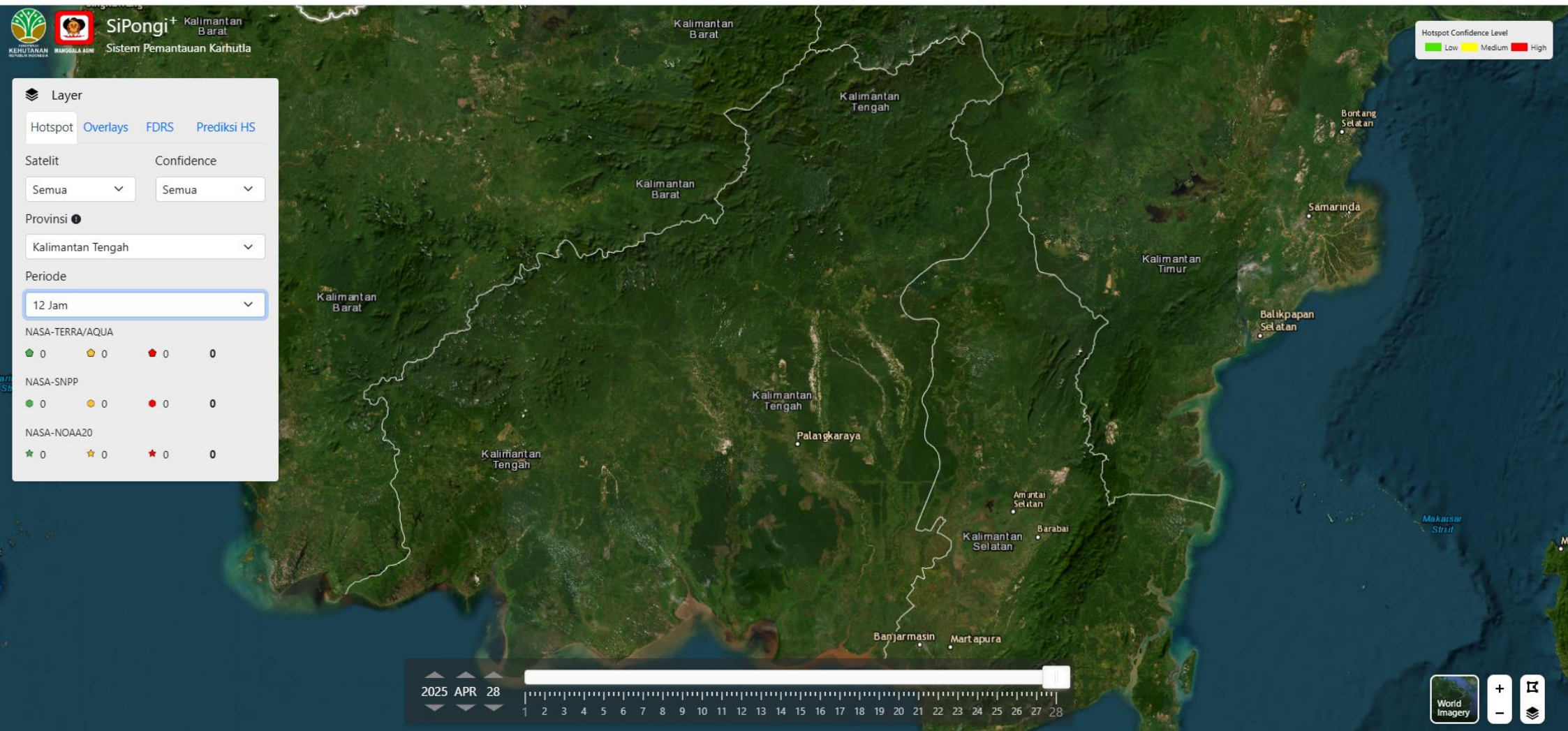
NO.	KECAMATAN	DESA	LATITUDE	LONGITUDE	CONFIDENCE %			KET.
					L	M	H	
1	KURUN							
2	KAHAYAN HULU UTARA							
3	DAMANG BATU							
4	SEPANG							
5	MIRI MANASA							
6	TEWAH							
7	MANUHING							
8	MANUHING RAYA							
9	RUNGAN							
10	RUNGAN HULU							
11	RUNGAN BARAT							
12	MIHING RAYA							
TOTAL JUMLAH								

Tingkat Kepercayaan Hotspot :

- L : Rendah
- M : Sedang
- H : Tinggi

HOTSPOT DI KABUPATEN GUNUNG MAS

HARI SENIN TANGGAL 28 APRIL 2025 : NIHIL



HASIL PEMANTAUAN HARI INI : NIHIL

KEGIATAN PETUGAS PIKET BPBD KABUPATEN GUNUNG MAS :

1. Melakukan Monitoring / Pemantauan Bencana Banjir, Tanah Longsor, serta Kebakaran Pekarangan Perumahan Tahun 2025 di Kabupaten Gunung Mas.
2. Berkoordinasi dengan TNI, POLRI, Kepala Desa, dan Camat di Kabupaten Gunung Mas apabila terjadi Bencana.

Dokumentasi Pemantauan **TIM TRC BPBD Kabupaten Gunung Mas** : **NIHIL**

Demikian Laporan Harian Kabupaten Gunung Mas Sore Hari / Tgl. : **Senin, 28 April 2025**
Pukul : 16.00 WIB



**LAPORAN HARIAN PRAKIRAAN CUACA,
 KEJADIAN BANJIR, TANAH LONGSOR &
 KEBAKARAN PEKARANGAN PERUMAHAN - HUTAN DAN LAHAN
 BPBD KABUPATEN GUNUNG MAS
 TAHUN 2025**

Selamat Sore, mohon izin melaporkan, informasi terkait kondisi di Kabupaten Gunung Mas saat ini :

Hari / Tgl. : Selasa, 29 April 2025

Pukul : 16.00 WIB



I. KONDISI TERKINI

Pantauan Cuaca Tanggal 29-04-2025 : **BMKG**

KECAMATAN	TANGGAL						
	28/04/2025			29/04/2025			
	WAKTU (WIB)						
	16.00-20.00	20.00-24.00	00.00-04.00	04.00-08.00	08.00-12.00	12.00-16.00	
Sepang (Kel. Sepang Simin)	Cuaca	Cerah Berawan	Berawan	Berawan	Cerah Berawan	Berawan	Hujan Ringan
	Suhu (°C)	23	24	23	26	31	28
	Kelembapan (%)	97	98	98	90	76	80
	Kecepatan Angin (km/jam)	9	3	1	4	4	5
	Arah Angin	Selatan	Barat Daya	Barat	Barat Daya	Barat Daya	Selatan
	Jarak Pandang (m)	10000	8000	9000	9000	8000	10000
Kurun (Kel. Kuala Kurun)	Cuaca	Berawan	Cerah Berawan	Berawan	Cerah Berawan	Berawan Tebal	Berawan
	Suhu (°C)	24	24	24	25	29	27
	Kelembapan (%)	98	98	98	92	77	84
	Kecepatan Angin (km/jam)	9	5	4	4	8	10
	Arah Angin	Selatan	Selatan	Barat	Barat	Barat Daya	Barat Daya
	Jarak Pandang (m)	10000	8000	9000	9000	8000	8000
Tewah (Kel. Tewah)	Cuaca	Berawan	Cerah Berawan	Berawan	Berawan	Hujan Ringan	Berawan
	Suhu (°C)	24	24	23	25	28	26
	Kelembapan (%)	97	98	99	92	76	87
	Kecepatan Angin (km/jam)	6	5	5	4	8	9
	Arah Angin	Selatan	Selatan	Barat	Barat	Barat Daya	Barat Daya
	Jarak Pandang (m)	10000	8000	9000	9000	8000	9000
Kahayan Hulu Utara (Kel. Tumbang Miri)	Cuaca	Berawan	Cerah Berawan	Cerah Berawan	Berawan	Hujan Sedang	Berawan Tebal
	Suhu (°C)	24	24	23	25	28	26
	Kelembapan (%)	96	97	98	91	78	93
	Kecepatan Angin (km/jam)	4	6	6	7	7	5
	Arah Angin	Selatan	Selatan	Barat	Barat	Selatan	Barat Daya
	Jarak Pandang (m)	10000	8000	9000	9000	8000	10000
Rungan (Kel. Jakatan Raya)	Cuaca	Berawan	Cerah Berawan	Cerah Berawan	Cerah Berawan	Hujan Sedang	Berawan
	Suhu (°C)	23	24	23	26	28	26
	Kelembapan (%)	98	98	98	92	79	89
	Kecepatan Angin (km/jam)	11	5	8	5	4	8
	Arah Angin	Selatan	Selatan	Barat Laut	Barat	Barat	Barat Daya
	Jarak Pandang (m)	10000	8000	9000	9000	8000	9000
Manuhing (Kel. Tumbang Talaken)	Cuaca	Berawan Tebal	Berawan Tebal	Berawan	Berawan	Hujan Sedang	Berawan
	Suhu (°C)	23	24	23	26	29	26
	Kelembapan (%)	98	98	99	88	76	88
	Kecepatan Angin (km/jam)	10	3	2	4	4	6
	Arah Angin	Selatan	Barat Daya	Barat	Barat	Barat Daya	Barat Daya
	Jarak Pandang (m)	9000	8000	9000	9000	8000	10000
Mihing Raya (Kel. Kampuri)	Cuaca	Berawan	Berawan	Cerah Berawan	Cerah Berawan	Hujan Ringan	Berawan Tebal
	Suhu (°C)	24	24	23	26	31	26
	Kelembapan (%)	97	97	98	90	76	87
	Kecepatan Angin (km/jam)	8	1	1	3	8	5
	Arah Angin	Selatan	Barat	Barat Laut	Barat	Barat Daya	Barat Daya
	Jarak Pandang (m)	10000	8000	9000	9000	8000	10000
Damang Batu (Kel. Tumbang Marikoi)	Cuaca	Berawan	Berawan	Berawan	Berawan	Hujan Sedang	Hujan Ringan
	Suhu (°C)	24	24	23	25	28	26
	Kelembapan (%)	95	98	99	92	74	94
	Kecepatan Angin (km/jam)	9	7	4	6	6	5
	Arah Angin	Selatan	Selatan	Barat Daya	Barat	Selatan	Selatan
	Jarak Pandang (m)	10000	8000	9000	9000	8000	10000
Miri Manasa (Kel. Tumbang Napoi)	Cuaca	Berawan	Berawan	Berawan	Cerah Berawan	Hujan Ringan	Hujan Ringan
	Suhu (°C)	24	24	23	25	26	26
	Kelembapan (%)	98	98	99	91	86	94
	Kecepatan Angin (km/jam)	2	4	2	2	6	4
	Arah Angin	Barat Daya	Selatan	Selatan	Barat	Barat	Barat Daya
	Jarak Pandang (m)	10000	8000	9000	9000	7000	10000
Rungan Hulu (Kel. Tumbang Rahuyan)	Cuaca	Berawan	Berawan Tebal	Berawan	Berawan	Hujan Ringan	Hujan Ringan
	Suhu (°C)	24	24	23	25	28	25
	Kelembapan (%)	97	98	98	93	79	94
	Kecepatan Angin (km/jam)	9	5	3	4	9	6
	Arah Angin	Selatan	Selatan	Selatan	Barat	Barat Daya	Barat Daya
	Jarak Pandang (m)	10000	8000	9000	9000	8000	10000
Manuhing Raya (Kel. Tehang)	Cuaca	Berawan Tebal	Berawan	Berawan	Berawan	Hujan Sedang	Berawan
	Suhu (°C)	24	24	23	25	28	25
	Kelembapan (%)	97	99	98	92	73	88
	Kecepatan Angin (km/jam)	7	4	5	4	6	8
	Arah Angin	Barat Daya	Barat Daya	Barat Daya	Barat	Selatan	Selatan
	Jarak Pandang (m)	10000	8000	9000	9000	8000	8000
Rungan Barat (Kel. Rabambang)	Cuaca	Berawan	Cerah Berawan	Berawan	Berawan	Hujan Sedang	Berawan
	Suhu (°C)	24	24	23	25	28	26
	Kelembapan (%)	97	98	98	92	79	93
	Kecepatan Angin (km/jam)	9	5	4	4	1	8
	Arah Angin	Selatan	Selatan	Selatan	Barat	Selatan	Barat Daya
	Jarak Pandang (m)	10000	8000	9000	9000	8000	10000

II.a. DATA BANJIR TAHUN 2025



BADAN PENANGGULANGAN BENCANA DAERAH KABUPATEN GUNUNG MAS
 JLN. LETJEND. SOEPRAPTO, KEL. TAMPANG TUMBANG ANJIR, KEC. KURUN, KAB. GUNUNG MAS

KEJADIAN BANJIR PADA HARI : SELASA, 29 April 2025

DATA KEJADIAN BANJIR :

No.	Nama Kecamatan	Desa	KK	Jumlah				Fasilitas Umum					Keterangan		
				Dewasa		Anak	Jiwa	Tempa Ibadah			Sekolah	Puskesmas		Lain-lain	
				L	P			Mesjid	Gereja	Balai Hindu					

Data Terakhir

II.b. DATA BANJIR TAHUN 2025

Kecamatan / Kota	Bulan												Kejadian (x)
	1	2	3	4	5	6	7	8	9	10	11	12	
Kurun	-	-	5	-									(Jumat, 07 Maret 2025) Jln. Trans Kuala Kurun - Desa Penda Linda / Petus - Desa Teluk Nyatu ; Jln. Jendral Sudirman, Kel. Tampang Tumbang Anjir, berdampak banjir pada Jalan Penghubung, Ketinggian Air ± 100 cm. ----- (Jumat, 14 Maret 2025) Kel. Tampang Tumbang Anjir - RT. 004, berdampak banjir pada 79 KK. Desa Tumbang Tambirah, berdampak banjir pada Sarana Lokal Umum. ----- (Minggu, 16 Maret 2025) Jln. Sangkurun (Gang Manggis), Kel. Kuala Kurun, berdampak banjir pada Sarana Lokal Umum. Desa Tumbang Miwan, berdampak banjir pada 108 KK.
Kahayan Hulu Utara	-	-	2	-									(Senin, 17 Maret 2025) Desa Penda Rangas, berdampak banjir pada 3 KK, Desa Penda Tumbang Sian, berdampak banjir pada 3 KK.
Damang Batu	-	-	-	-									-
Sepang	1	-	-	-									(Minggu, 19 Januari 2025) Desa Tampelas, berdampak banjir pada 62 KK / 310 Jiwa, Ketinggian Air ± 50 cm.
Miri Manasa	-	-	2	-									(Kamis, 13 Maret 2025) Kel. Tumbang Napoi, berdampak banjir pada Sarana Lokal Umum. ----- (Jumat, 14 Maret 2025) Desa Tumbang Masukih, berdampak banjir pada Sarana Lokal Umum.
Tewah	-	-	2	-									(Kamis - Sabtu, 13 - 15 Maret 2025) Jln. Patahu RT. 005 ; Jln. Menteng, Kel. Tewah, berdampak banjir pada 701 KK / 2786 Jiwa. ----- (Minggu, 16 Maret 2025) Desa Sare Rangan, berdampak banjir pada 29 KK.
Manuhing	-	-	2	-									(Sabtu, 15 Maret 2025) Desa Tangki Dahuyan, berdampak banjir pada Sarana Lokal Umum. ----- (Minggu, 16 Maret 2025) Kel. Tumbang Talaken, berdampak banjir pada Sarana Lokal Umum.
Manuhing Raya	-	-	6	-									(Selasa - Rabu & Senin, 04 - 05 & 17 Maret 2025) Kel. Tehang, berdampak banjir pada 377 KK / 1.131 Jiwa, Desa Luwuk Tukau, berdampak banjir pada 17 KK / 56 Jiwa, Desa Tumbang Oroi, berdampak banjir pada 12 KK / 37 Jiwa, Desa Tumbang Samui, berdampak banjir pada 20 KK / 65 Jiwa, Desa Putat Durei, berdampak banjir pada 7 KK / 21 Jiwa, Desa Tumbang Mantuhe, berdampak banjir pada 7 KK / 24 Jiwa, Ketinggian Air ± 50 - 70 cm.

V. DATA KEBAKARAN PEKARANGAN / PERUMAHAN TAHUN 2025

Kecamatan / Kota	Bulan												Kejadian (x)
	1	2	3	4	5	6	7	8	9	10	11	12	
Kurun	1	1	-	-									(Rabu, 01 Januari 2025) Jln. Lintas Kurun Sebrang RT. 014 / RW. 002, Kel. Kuala Kurun = 5 (lima) Rumah Penduduk Terbakar / Tidak Ada Korban Jiwa An. : 1) SUNARYO AFFANDI ; 2) SALAMAT ; 3) SANDRO ; 4) NURTATIE ; 5) SANIAH ----- (Jumat, 07 Februari 2025) Jln. Lintas Desa Tumbang Tariak - Kuala Kurun = Kebakaran Rumah Kost / Barak 5 (lima) Pintu / Tidak Ada Korban Jiwa An. : Bp. WIRO / WINDA WIWIN
Kahayan Hulu Utara	-	-	-	-									
Damang Batu	-	-	-	-									
Sepang	-	-	-	-									
Miri Manasa	-	-	-	-									
Tewah	-	-	-	-									
Manuhing	2	-	-	-									(Sabtu, 11 Januari 2025) Jln. Babilu RT. 001 / RW. 001, Kel. Tumbang Talaken = 1 (satu) Rumah Penduduk Terbakar / Tidak Ada Korban Jiwa An. : MADI D. E. S. ----- (Senin, 20 Januari 2025) Pinggir Jalan Umum, Kel. Tumbang Talaken = 2 (dua) Rumah Penduduk Terbakar / Tidak Ada Korban Jiwa An. : -
Manuhing Raya	-	-	-	-									
Rungan	1	-	-	1									(Kamis, 09 Januari 2025) Desa Bereng Baru RT. 002 / RW. 001 = 1 (satu) Rumah Penduduk Terbakar / Tidak Ada Korban Jiwa An. : HENDRI WANTO (Jumat, 19 April 2025) Desa Luwuk Langkuas = 1 (satu) Rumah Penduduk dan Toko Sembako - Bengkel Motor Terbakar / Tidak Ada Korban Jiwa An. : RAMA / IRA SUSILAWATI
Rungan Hulu	-	-	-	-									
Rungan Barat	-	-	-	-									
Mihing Raya	1	-	-	-									(Selasa, 14 Januari 2025) Jln. Damang Batu RT. 001 / RW. 001, Desa Tumbang Danau = 4 (empat) Rumah Penduduk Terbakar / Tidak Ada Korban Jiwa An. : 1) DISON DAHIM ; 2) TIMBUL ; 3) PRITILLO ; 4) RUPUS ANJAS

VI. DATA KEBAKARAN HUTAN DAN LAHAN TAHUN 2025

Hari / Tanggal : Senin, 28-04-2025
Pukul : 16.00 WIB - 08.00 WIB

NO.	KECAMATAN	KEJADIAN (x)	LUAS KARHUTLA ± (Ha)
1	KURUN	-	-
2	KAHAYAN HULU UTARA	-	-
3	DAMANG BATU	-	-
4	SEPANG	-	-
5	MIRI MANASA	-	-
6	TEWAH	-	-
7	MANUHING	-	-
8	MANUHING RAYA	-	-
9	RUNGAN	-	-
10	RUNGAN HULU	-	-
11	RUNGAN BARAT	-	-
12	MIHING RAYA	-	-
TOTAL JUMLAH		-	-

--- s/d ---

Hari / Tanggal : Selasa, 29-04-2025
Pukul : 08.00 WIB - 16.00 WIB

NO.	KECAMATAN	KEJADIAN (x)	LUAS KARHUTLA ± (Ha)
1	KURUN	-	-
2	KAHAYAN HULU UTARA	-	-
3	DAMANG BATU	-	-
4	SEPANG	-	-
5	MIRI MANASA	-	-
6	TEWAH	-	-
7	MANUHING	-	-
8	MANUHING RAYA	-	-
9	RUNGAN	-	-
10	RUNGAN HULU	-	-
11	RUNGAN BARAT	-	-
12	MIHING RAYA	-	-
TOTAL JUMLAH		-	-

VII. DATA HOTSPOT SATELIT NASA - MODIS, NASA - SNPP, & NASA - NOAA20 TAHUN 2025

Hari / Tanggal : Senin, 28-04-2025

Pukul : 16.00 WIB - 08.00 WIB

NO.	KECAMATAN	CONFIDENCE %			KEJADIAN (x)	LUAS KARHUTLA ± (Ha)
		L	M	H		
1	KURUN	-	-	-	-	-
2	KAHAYAN HULU UTARA	-	-	-	-	-
3	DAMANG BATU	-	-	-	-	-
4	SEPANG	-	-	-	-	-
5	MIRI MANASA	-	-	-	-	-
6	TEWAH	-	-	-	-	-
7	MANUHING	-	-	-	-	-
8	MANUHING RAYA	-	-	-	-	-
9	RUNGAN	-	-	-	-	-
10	RUNGAN HULU	-	-	-	-	-
11	RUNGAN BARAT	-	-	-	-	-
12	MIHING RAYA	-	-	-	-	-
TOTAL JUMLAH		-	-	-	-	-

NO.	KECAMATAN	DESA	LATITUDE	LONGITUDE	CONFIDENCE %			KET.
					L	M	H	
1	KURUN							
2	KAHAYAN HULU UTARA							
3	DAMANG BATU							
4	SEPANG							
5	MIRI MANASA							
6	TEWAH							
7	MANUHING							
8	MANUHING RAYA							
9	RUNGAN							
10	RUNGAN HULU							
11	RUNGAN BARAT							
12	MIHING RAYA							
TOTAL JUMLAH								

Tingkat Kepercayaan Hotspot :

L : Rendah

M : Sedang

H : Tinggi

Sumber : <https://sipongi.menlhk.go.id/>

Hari / Tanggal : Selasa, 29-04-2025

Pukul : 08.00 WIB - 16.00 WIB

NO.	KECAMATAN	CONFIDENCE %			KEJADIAN (x)	LUAS KARHUTLA ± (Ha)
		L	M	H		
1	KURUN	-	-	-	-	-
2	KAHAYAN HULU UTARA	-	-	-	-	-
3	DAMANG BATU	-	-	-	-	-
4	SEPANG	-	-	-	-	-
5	MIRI MANASA	-	-	-	-	-
6	TEWAH	-	-	-	-	-
7	MANUHING	-	-	-	-	-
8	MANUHING RAYA	-	-	-	-	-
9	RUNGAN	-	-	-	-	-
10	RUNGAN HULU	-	-	-	-	-
11	RUNGAN BARAT	-	-	-	-	-
12	MIHING RAYA	-	-	-	-	-
TOTAL JUMLAH		-	-	-	-	-

NO.	KECAMATAN	DESA	LATITUDE	LONGITUDE	CONFIDENCE %			KET.
					L	M	H	
1	KURUN							
2	KAHAYAN HULU UTARA							
3	DAMANG BATU							
4	SEPANG							
5	MIRI MANASA							
6	TEWAH							
7	MANUHING							
8	MANUHING RAYA							
9	RUNGAN							
10	RUNGAN HULU							
11	RUNGAN BARAT							
12	MIHING RAYA							
TOTAL JUMLAH								

Tingkat Kepercayaan Hotspot :

L : Rendah

M : Sedang

H : Tinggi

PENDATAAN KEBAKARAN HUTAN DAN LAHAN

JENIS BENCANA : KARHUTLA
WAKTU BENCANA : WIB
TANGGAL BENCANA : SELASA, 29 APRIL 2025
LOKASI BENCANA : DESA / KELURAHAN :

KECAMATAN :

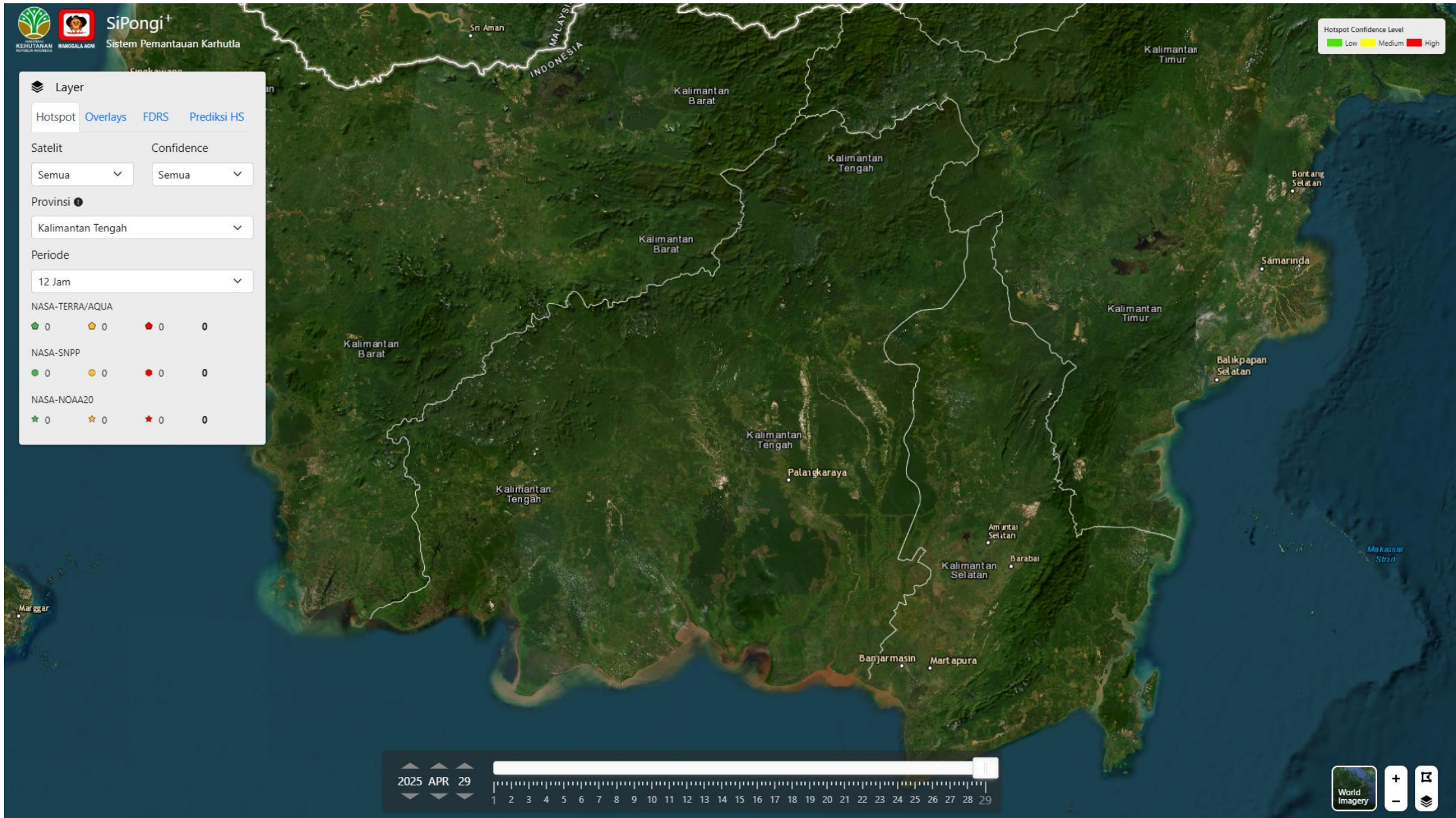
KOORDINAT		VEGETASI	JENIS TANAH	MORFOLOGI	LUAS TERBAKAR ± (Ha)	LAMA PEMADAMAN	PENYEBAB TERJADI	KORBAN JIWA
<i>LATITUDE</i>	<i>LONGITUDE</i>							

FASILITAS UMUM TERDAMPAK	KERUGIAN FINANSIAL (Rp.)	STATUS LAHAN	PEMILIK LAHAN	JUMLAH ANGGOTA PEMADAM	JUMLAH KENDARAAN PEMADAM	JUMLAH PERALATAN PEMADAM

DESKRIPSI : Tidak Ada Kegiatan Posko

KOORDINATOR LAPANGAN,

HOTSPOT DI KABUPATEN GUNUNG MAS SELASA TANGGAL 29 APRIL 2025 : **NIHIL**



HASIL PEMANTAUAN HARI INI : NIHIL

KEGIATAN PETUGAS PIKET BPBD KABUPATEN GUNUNG MAS :

1. Melakukan Monitoring / Pemantauan Bencana Banjir, Tanah Longsor, serta Kebakaran Pekarangan Perumahan Tahun 2025 di Kabupaten Gunung Mas.
2. Berkoordinasi dengan TNI, POLRI, Kepala Desa, dan Camat di Kabupaten Gunung Mas apabila terjadi Bencana.

Dokumentasi Pemantauan **TIM TRC BPBD Kabupaten Gunung Mas** : **NIHIL**

Demikian Laporan Harian Kabupaten Gunung Mas Sore Hari / Tgl. : **Selasa, 29 April 2025**
Pukul : 16.00 WIB



**LAPORAN HARIAN PRAKIRAAN CUACA,
 KEJADIAN BANJIR, TANAH LONGSOR &
 KEBAKARAN PEKARANGAN PERUMAHAN - HUTAN DAN LAHAN
 BPBD KABUPATEN GUNUNG MAS
 TAHUN 2025**

Selamat Sore, mohon izin melaporkan, informasi terkait kondisi di Kabupaten Gunung Mas saat ini :
 Hari / Tgl. : Rabu, 30 April 2025
 Pukul : 16.00 WIB



I. KONDISI TERKINI

Pantauan Cuaca Tanggal 30-04-2025 : **BMKG**

Hari/Tanggal: Rabu, 30 April 2025

I. KONDISI TERKINI

Pantauan Cuaca Tanggal 30 April 2025

KECAMATAN	TANGGAL					
	29/04/2025			30/04/2025		
	WAKTU (WIB)					
	16.00-20.00	20.00-24.00	00.00-04.00	04.00-08.00	08.00-12.00	12.00-16.00
Sepang (Kel. Sepang Simin)	Cuaca	Hujan Ringan	Berawan	Hujan Ringan	Cerah Berawan	Hujan Ringan
	Suhu (°C)	24	23	22	23	28
	Kelembapan (%)	98	99	99	97	84
	Kecepatan Angin (km/jam)	3	7	3	3	3
	Arah Angin	Barat Daya	Barat	Barat	Utara	Tenggara
	Jarak Pandang (m)	7000	9000	9000	9000	10000
Kurun (Kel. Kuala Kurun)	Cuaca	Berawan Tebal	Berawan	Hujan Sedang	Hujan Ringan	Cerah Berawan
	Suhu (°C)	24	23	22	24	28
	Kelembapan (%)	97	99	99	97	85
	Kecepatan Angin (km/jam)	4	9	3	1	6
	Arah Angin	Barat	Barat Daya	Barat	Utara	Barat Daya
	Jarak Pandang (m)	8000	9000	9000	9000	10000
Tewah (Kel. Tewah)	Cuaca	Berawan	Berawan	Hujan Ringan	Hujan Ringan	Cerah Berawan
	Suhu (°C)	24	23	22	24	28
	Kelembapan (%)	97	99	99	97	82
	Kecepatan Angin (km/jam)	4	9	2	1	2
	Arah Angin	Barat Daya	Barat	Barat Laut	Utara	Barat Daya
	Jarak Pandang (m)	8000	7000	9000	9000	10000
Kahayan Hulu Utara (Kel. Tumbang Miri)	Cuaca	Berawan	Hujan Sedang	Hujan Ringan	Hujan Ringan	Cerah Berawan
	Suhu (°C)	24	23	22	24	26
	Kelembapan (%)	98	99	99	97	95
	Kecepatan Angin (km/jam)	3	10	3	2	2
	Arah Angin	Barat Daya	Barat	Barat Laut	Barat Laut	Barat Daya
	Jarak Pandang (m)	8000	7000	9000	9000	10000
Rungan (Kel. Jakatan Raya)	Cuaca	Berawan	Hujan Ringan	Berawan Tebal	Berawan	Cerah Berawan
	Suhu (°C)	24	23	22	24	28
	Kelembapan (%)	98	99	98	96	84
	Kecepatan Angin (km/jam)	7	8	3	2	6
	Arah Angin	Barat	Barat	Barat Laut	Utara	Selatan
	Jarak Pandang (m)	7000	7000	9000	9000	10000
Manuhing (Kel. Tumbang Talaken)	Cuaca	Berawan	Berawan Tebal	Berawan	Cerah Berawan	Cerah Berawan
	Suhu (°C)	24	23	22	24	29
	Kelembapan (%)	97	98	98	97	81
	Kecepatan Angin (km/jam)	4	9	3	3	4
	Arah Angin	Barat Daya	Barat	Barat Laut	Utara	Timur
	Jarak Pandang (m)	8000	6000	9000	9000	10000
Mihing Raya (Kel. Kampuri)	Cuaca	Hujan Ringan	Berawan	Hujan Ringan	Cerah Berawan	Cerah Berawan
	Suhu (°C)	24	23	23	24	28
	Kelembapan (%)	99	99	99	96	82
	Kecepatan Angin (km/jam)	7	6	2	3	4
	Arah Angin	Selatan	Barat	Barat Laut	Barat Laut	Selatan
	Jarak Pandang (m)	8000	7000	9000	9000	10000
Damang Batu (Kel. Tumbang Marikoi)	Cuaca	Berawan	Hujan Sedang	Hujan Ringan	Berawan	Cerah Berawan
	Suhu (°C)	24	23	23	24	27
	Kelembapan (%)	98	99	98	97	92
	Kecepatan Angin (km/jam)	5	7	3	2	0
	Arah Angin	Barat Daya	Barat	Barat Laut	Utara	Barat Laut
	Jarak Pandang (m)	8000	8000	9000	9000	10000
Miri Manasa (Kel. Tumbang Napoi)	Cuaca	Berawan	Berawan	Hujan Ringan	Hujan Ringan	Cerah Berawan
	Suhu (°C)	24	23	22	24	26
	Kelembapan (%)	97	99	99	97	93
	Kecepatan Angin (km/jam)	2	7	3	2	3
	Arah Angin	Barat Daya	Barat Daya	Barat Laut	Barat Laut	Selatan
	Jarak Pandang (m)	8000	7000	9000	9000	11000
Rungan Hulu (Kel. Tumbang Rahuyan)	Cuaca	Berawan	Hujan Ringan	Hujan Ringan	Berawan	Cerah Berawan
	Suhu (°C)	24	23	22	24	28
	Kelembapan (%)	98	99	98	97	87
	Kecepatan Angin (km/jam)	8	6	2	2	8
	Arah Angin	Barat Daya	Barat	Barat Laut	Utara	Barat Daya
	Jarak Pandang (m)	7000	9000	9000	9000	11000
Manuhing Raya (Kel. Tehang)	Cuaca	Berawan Tebal	Hujan Sedang	Berawan Tebal	Berawan	Cerah Berawan
	Suhu (°C)	24	22	22	24	27
	Kelembapan (%)	98	99	99	97	88
	Kecepatan Angin (km/jam)	5	7	5	2	6
	Arah Angin	Barat	Barat	Barat Laut	Utara	Selatan
	Jarak Pandang (m)	8000	7000	9000	9000	11000
Rungan Barat (Kel. Rabambang)	Cuaca	Berawan	Hujan Ringan	Berawan	Berawan	Cerah Berawan
	Suhu (°C)	24	23	22	24	28
	Kelembapan (%)	97	99	97	97	86
	Kecepatan Angin (km/jam)	5	7	1	2	2
	Arah Angin	Barat	Barat	Utara	Utara	Barat Daya
	Jarak Pandang (m)	7000	9000	9000	9000	11000

II.a. DATA BANJIR TAHUN 2025

BADAN PENANGGULANGAN BENCANA DAERAH KABUPATEN GUNUNG MAS
JLN. LETJEND. SOEPRAPTO, KEL. TAMPANG TUMBANG ANJIR, KEC. KURUN, KAB. GUNUNG MAS

KEJADIAN BANJIR PADA HARI : RABU, 30 April 2025**DATA KEJADIAN BANJIR :**

No.	Nama Kecamatan	Desa	KK	Jumlah				Fasilitas Umum					Keterangan		
				Dewasa		Anak	Jiwa	Tempa Ibadah			Sekolah	Puskesmas		Lain-lain	
				L	P			Mesjid	Gereja	Balai Hindu					

Data Terakhir

II.b. DATA BANJIR TAHUN 2025

Kecamatan / Kota	Bulan												Kejadian (x)
	1	2	3	4	5	6	7	8	9	10	11	12	
Kurun	-	-	5	-									(Jumat, 07 Maret 2025) Jln. Trans Kuala Kurun - Desa Penda Linda / Petus - Desa Teluk Nyatu ; Jln. Jendral Sudirman, Kel. Tampang Tumbang Anjir, berdampak banjir pada Jalan Penghubung, Ketinggian Air ± 100 cm. ----- (Jumat, 14 Maret 2025) Kel. Tampang Tumbang Anjir - RT. 004, berdampak banjir pada 79 KK. Desa Tumbang Tambirah, berdampak banjir pada Sarana Lokal Umum. ----- (Minggu, 16 Maret 2025) Jln. Sangkurun (Gang Manggis), Kel. Kuala Kurun, berdampak banjir pada Sarana Lokal Umum. Desa Tumbang Miwan, berdampak banjir pada 108 KK.
Kahayan Hulu Utara	-	-	2	-									(Senin, 17 Maret 2025) Desa Penda Rangas, berdampak banjir pada 3 KK, Desa Penda Tumbang Sian, berdampak banjir pada 3 KK.
Damang Batu	-	-	-	-									-
Sepang	1	-	-	-									(Minggu, 19 Januari 2025) Desa Tampelas, berdampak banjir pada 62 KK / 310 Jiwa, Ketinggian Air ± 50 cm.
Miri Manasa	-	-	2	-									(Kamis, 13 Maret 2025) Kel. Tumbang Napoi, berdampak banjir pada Sarana Lokal Umum. ----- (Jumat, 14 Maret 2025) Desa Tumbang Masukih, berdampak banjir pada Sarana Lokal Umum.
Tewah	-	-	2	-									(Kamis - Sabtu, 13 - 15 Maret 2025) Jln. Patahu RT. 005 ; Jln. Menteng, Kel. Tewah, berdampak banjir pada 701 KK / 2786 Jiwa. ----- (Minggu, 16 Maret 2025) Desa Sare Rangan, berdampak banjir pada 29 KK.
Manuhing	-	-	2	-									(Sabtu, 15 Maret 2025) Desa Tangki Dahuyan, berdampak banjir pada Sarana Lokal Umum. ----- (Minggu, 16 Maret 2025) Kel. Tumbang Talaken, berdampak banjir pada Sarana Lokal Umum.
Manuhing Raya	-	-	6	-									(Selasa - Rabu & Senin, 04 - 05 & 17 Maret 2025) Kel. Tehang, berdampak banjir pada 377 KK / 1.131 Jiwa, Desa Luwuk Tukau, berdampak banjir pada 17 KK / 56 Jiwa, Desa Tumbang Oroi, berdampak banjir pada 12 KK / 37 Jiwa, Desa Tumbang Samui, berdampak banjir pada 20 KK / 65 Jiwa, Desa Putat Durei, berdampak banjir pada 7 KK / 21 Jiwa, Desa Tumbang Mantuhe, berdampak banjir pada 7 KK / 24 Jiwa, Ketinggian Air ± 50 - 70 cm.

V. DATA KEBAKARAN PEKARANGAN / PERUMAHAN TAHUN 2025

Kecamatan / Kota	Bulan												Kejadian (x)
	1	2	3	4	5	6	7	8	9	10	11	12	
Kurun	1	1	-	-									(Rabu, 01 Januari 2025) Jln. Lintas Kurun Sebrang RT. 014 / RW. 002, Kel. Kuala Kurun = 5 (lima) Rumah Penduduk Terbakar / Tidak Ada Korban Jiwa An. : 1) SUNARYO AFFANDI ; 2) SALAMAT ; 3) SANDRO ; 4) NURTATIE ; 5) SANIAH ----- (Jumat, 07 Februari 2025) Jln. Lintas Desa Tumbang Tariak - Kuala Kurun = Kebakaran Rumah Kost / Barak 5 (lima) Pintu / Tidak Ada Korban Jiwa An. : Bp. WIRO / WINDA WIWIN
Kahayan Hulu Utara	-	-	-	-									
Damang Batu	-	-	-	-									
Sepang	-	-	-	-									
Miri Manasa	-	-	-	-									
Tewah	-	-	-	-									
Manuhing	2	-	-	-									(Sabtu, 11 Januari 2025) Jln. Babilu RT. 001 / RW. 001, Kel. Tumbang Talaken = 1 (satu) Rumah Penduduk Terbakar / Tidak Ada Korban Jiwa An. : MADI D. E. S. ----- (Senin, 20 Januari 2025) Pinggir Jalan Umum, Kel. Tumbang Talaken = 2 (dua) Rumah Penduduk Terbakar / Tidak Ada Korban Jiwa An. : -
Manuhing Raya	-	-	-	-									
Rungan	1	-	-	1									(Kamis, 09 Januari 2025) Desa Bereng Baru RT. 002 / RW. 001 = 1 (satu) Rumah Penduduk Terbakar / Tidak Ada Korban Jiwa An. : HENDRI WANTO (Jumat, 19 April 2025) Desa Luwuk Langkuas = 1 (satu) Rumah Penduduk dan Toko Sembako - Bengkel Motor Terbakar / Tidak Ada Korban Jiwa An. : RAMA / IRA SUSILAWATI
Rungan Hulu	-	-	-	-									
Rungan Barat	-	-	-	-									
Mihing Raya	1	-	-	-									(Selasa, 14 Januari 2025) Jln. Damang Batu RT. 001 / RW. 001, Desa Tumbang Danau = 4 (empat) Rumah Penduduk Terbakar / Tidak Ada Korban Jiwa An. : 1) DISON DAHIM ; 2) TIMBUL ; 3) PRITILLO ; 4) RUPUS ANJAS

VI. DATA KEBAKARAN HUTAN DAN LAHAN TAHUN 2025

Hari / Tanggal : Selasa, 29-04-2025
Pukul : 16.00 WIB - 08.00 WIB

NO.	KECAMATAN	KEJADIAN (x)	LUAS KARHUTLA ± (Ha)
1	KURUN	-	-
2	KAHAYAN HULU UTARA	-	-
3	DAMANG BATU	-	-
4	SEPANG	-	-
5	MIRI MANASA	-	-
6	TEWAH	-	-
7	MANUHING	-	-
8	MANUHING RAYA	-	-
9	RUNGAN	-	-
10	RUNGAN HULU	-	-
11	RUNGAN BARAT	-	-
12	MIHING RAYA	-	-
TOTAL JUMLAH		-	-

--- s/d ---

Hari / Tanggal : Rabu, 30-04-2025
Pukul : 08.00 WIB - 16.00 WIB

NO.	KECAMATAN	KEJADIAN (x)	LUAS KARHUTLA ± (Ha)
1	KURUN	-	-
2	KAHAYAN HULU UTARA	-	-
3	DAMANG BATU	-	-
4	SEPANG	-	-
5	MIRI MANASA	-	-
6	TEWAH	-	-
7	MANUHING	-	-
8	MANUHING RAYA	-	-
9	RUNGAN	-	-
10	RUNGAN HULU	-	-
11	RUNGAN BARAT	-	-
12	MIHING RAYA	-	-
TOTAL JUMLAH		-	-

VII. DATA HOTSPOT SATELIT NASA - MODIS, NASA - SNPP, & NASA - NOAA20 TAHUN 2025

Hari / Tanggal : Selasa, 29-04-2025

Pukul : 16.00 WIB - 08.00 WIB

NO.	KECAMATAN	CONFIDENCE %			KEJADIAN (x)	LUAS KARHUTLA ± (Ha)
		L	M	H		
1	KURUN	-	-	-	-	-
2	KAHAYAN HULU UTARA	-	-	-	-	-
3	DAMANG BATU	-	-	-	-	-
4	SEPANG	-	-	-	-	-
5	MIRI MANASA	-	-	-	-	-
6	TEWAH	-	-	-	-	-
7	MANUHING	-	-	-	-	-
8	MANUHING RAYA	-	-	-	-	-
9	RUNGAN	-	-	-	-	-
10	RUNGAN HULU	-	-	-	-	-
11	RUNGAN BARAT	-	-	-	-	-
12	MIHING RAYA	-	-	-	-	-
TOTAL JUMLAH		-	-	-	-	-

NO.	KECAMATAN	DESA	LATITUDE	LONGITUDE	CONFIDENCE %			KET.
					L	M	H	
1	KURUN							
2	KAHAYAN HULU UTARA							
3	DAMANG BATU							
4	SEPANG							
5	MIRI MANASA							
6	TEWAH							
7	MANUHING							
8	MANUHING RAYA							
9	RUNGAN							
10	RUNGAN HULU							
11	RUNGAN BARAT							
12	MIHING RAYA							
TOTAL JUMLAH								

Tingkat Kepercayaan Hotspot :

L : Rendah

M : Sedang

H : Tinggi

Sumber : <https://sipongi.menlhk.go.id/>

Hari / Tanggal : Rabu, 30-04-2025
 Pukul : 08.00 WIB - 16.00 WIB

NO.	KECAMATAN	CONFIDENCE %			KEJADIAN (x)	LUAS KARHUTLA ± (Ha)
		L	M	H		
1	KURUN	-	-	-	-	-
2	KAHAYAN HULU UTARA	-	-	-	-	-
3	DAMANG BATU	-	-	-	-	-
4	SEPANG	-	-	-	-	-
5	MIRI MANASA	-	-	-	-	-
6	TEWAH	-	-	-	-	-
7	MANUHING	-	-	-	-	-
8	MANUHING RAYA	-	-	-	-	-
9	RUNGAN	-	-	-	-	-
10	RUNGAN HULU	-	-	-	-	-
11	RUNGAN BARAT	-	-	-	-	-
12	MIHING RAYA	-	-	-	-	-
TOTAL JUMLAH		-	-	-	-	-

NO.	KECAMATAN	DESA	LATITUDE	LONGITUDE	CONFIDENCE %			KET.
					L	M	H	
1	KURUN							
2	KAHAYAN HULU UTARA							
3	DAMANG BATU							
4	SEPANG							
5	MIRI MANASA							
6	TEWAH							
7	MANUHING							
8	MANUHING RAYA							
9	RUNGAN							
10	RUNGAN HULU							
11	RUNGAN BARAT							
12	MIHING RAYA							
TOTAL JUMLAH								

Tingkat Kepercayaan Hotspot :

- L : Rendah
- M : Sedang
- H : Tinggi

PENDATAAN KEBAKARAN HUTAN DAN LAHAN

JENIS BENCANA : KARHUTLA
WAKTU BENCANA : WIB
TANGGAL BENCANA : RABU, 30 APRIL 2025
LOKASI BENCANA : DESA / KELURAHAN : _____ KECAMATAN : _____

KOORDINAT		VEGETASI	JENIS TANAH	MORFOLOGI	LUAS TERBAKAR ± (Ha)	LAMA PEMADAMAN	PENYEBAB TERJADI	KORBAN JIWA
LATITUDE	LONGITUDE							

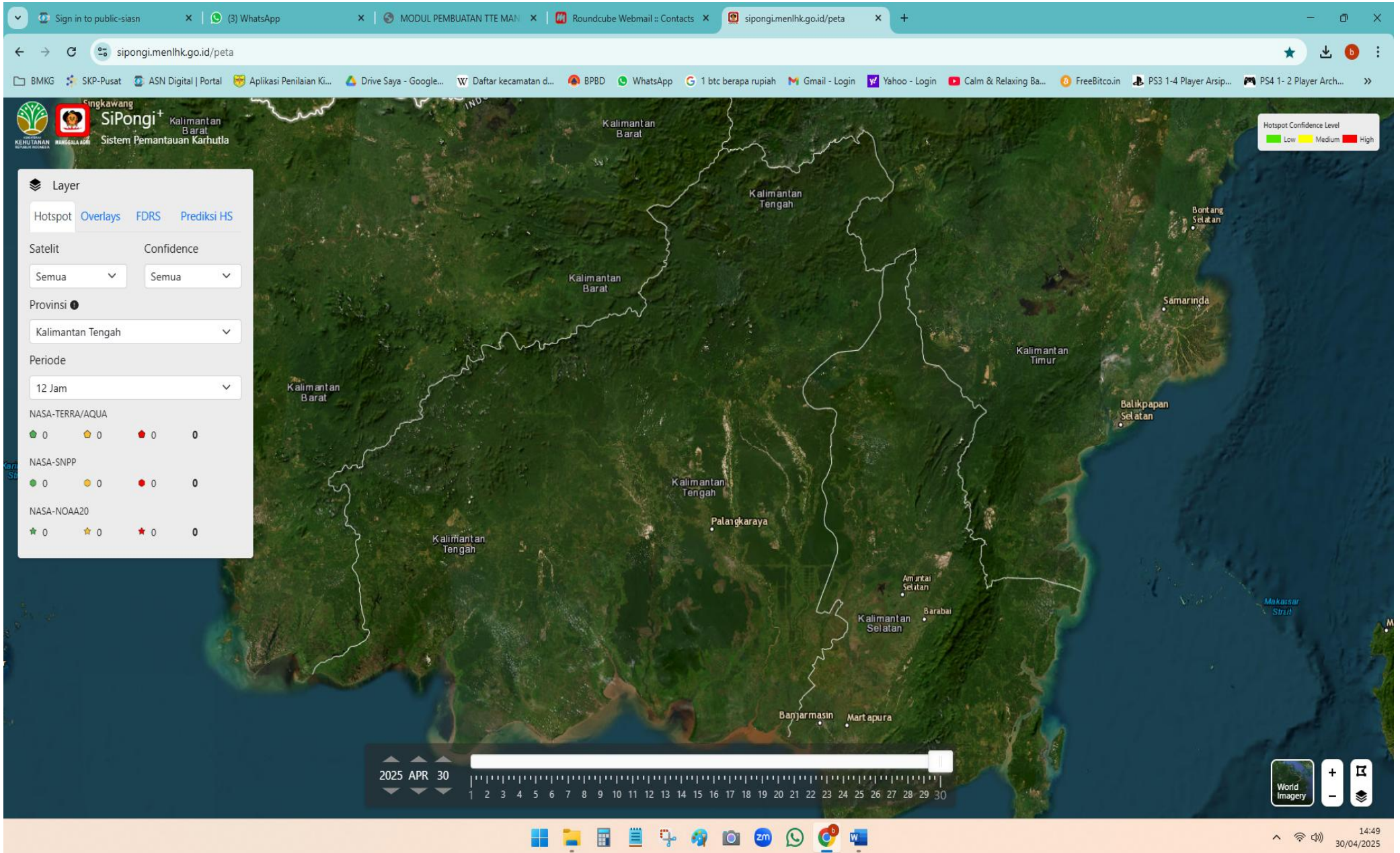
FASILITAS UMUM TERDAMPAK	KERUGIAN FINANSIAL (Rp.)	STATUS LAHAN	PEMILIK LAHAN	JUMLAH ANGGOTA PEMADAM	JUMLAH KENDARAAN PEMADAM	JUMLAH PERALATAN PEMADAM

DESKRIPSI : Tidak Ada Kegiatan Posko

KOORDINATOR LAPANGAN,

HOTSPOT DI KABUPATEN GUNUNG MAS

RABU TANGGAL 30 APRIL 2025 : NIHIL



HASIL PEMANTAUAN HARI INI : NIHIL

KEGIATAN PETUGAS PIKET BPBD KABUPATEN GUNUNG MAS :

1. Melakukan Monitoring / Pemantauan Bencana Banjir, Tanah Longsor, serta Kebakaran Pekarangan Perumahan Tahun 2025 di Kabupaten Gunung Mas.
2. Berkoordinasi dengan TNI, POLRI, Kepala Desa, dan Camat di Kabupaten Gunung Mas apabila terjadi Bencana.

Dokumentasi Pemantauan **TIM TRC BPBD Kabupaten Gunung Mas** : **NIHIL**

Demikian Laporan Harian Kabupaten Gunung Mas Sore Hari / Tgl. : **Rabu, 30 April 2025**
Pukul : 16.00 WIB